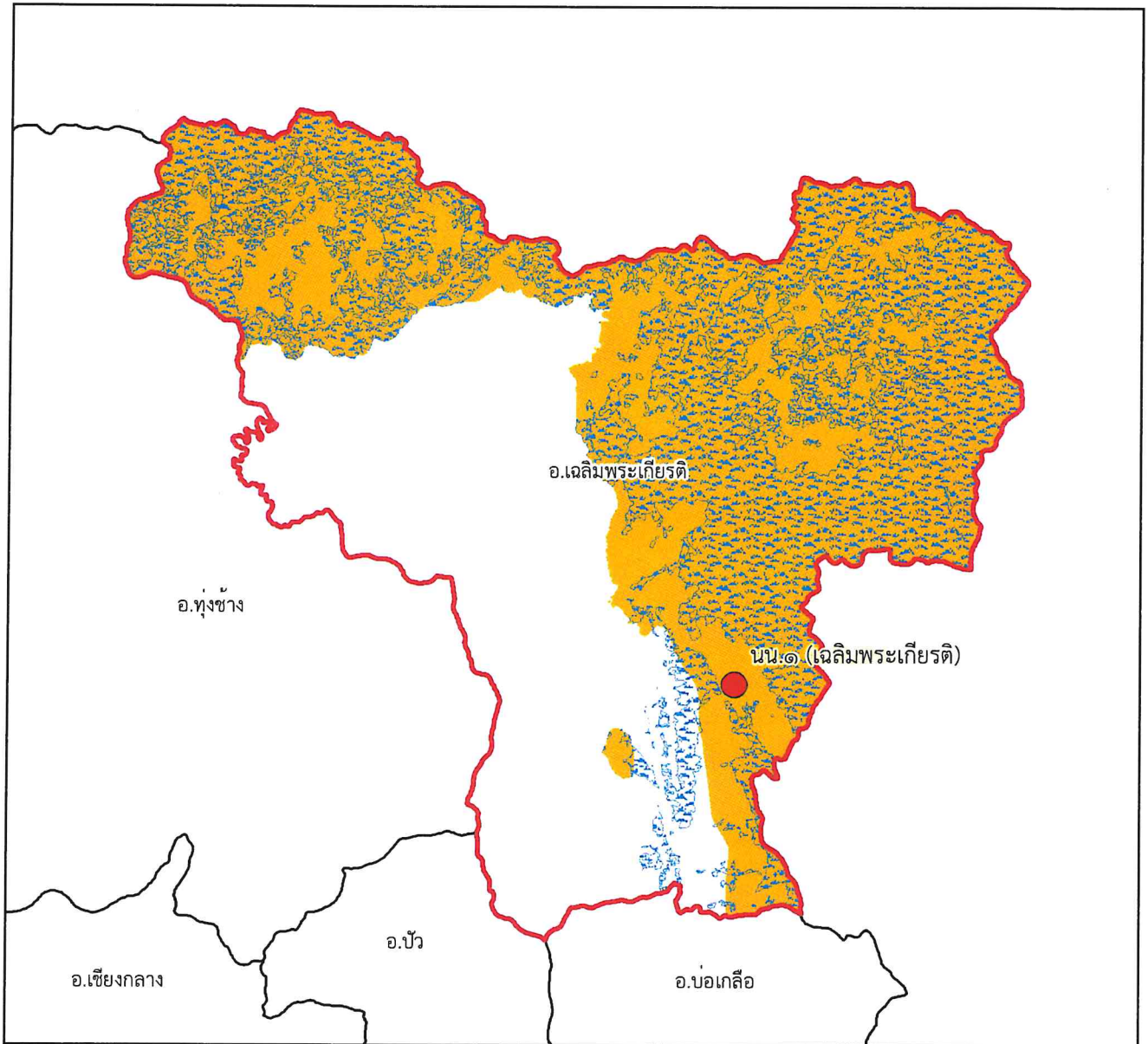




แผนที่พื้นที่รับผิดชอบหน่วยป้องกันรักษาป่า
ที่ นน.๑ (เฉลิมพระเกียรติ)
สำนักจัดการทรัพยากรป่าไม้ที่ ๓ สาขาแพร่



๑:๒๒๗,๐๐๐

Datum : WGS๑๙๘๔

๐ ๑.๒๕๒.๕ ๕ ๗.๕ ๑๐ กิโลเมตร

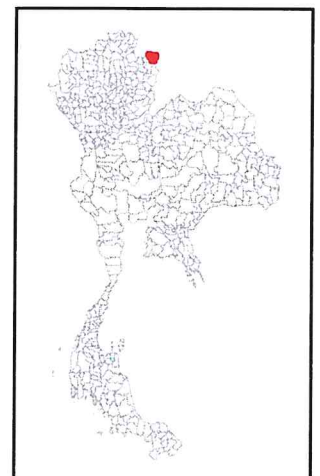
พื้นที่ดูแลรับผิดชอบ : ๒๓๐,๔๘๙.๘๙ ไร่

พื้นที่ป่าสงวนแห่งชาติ : ๒๑๖,๔๘๑.๒ ไร่

พื้นที่ป่าคงสภาพ : ๑๔๑,๙๔๑.๕ ไร่

คำอธิบายสัญลักษณ์

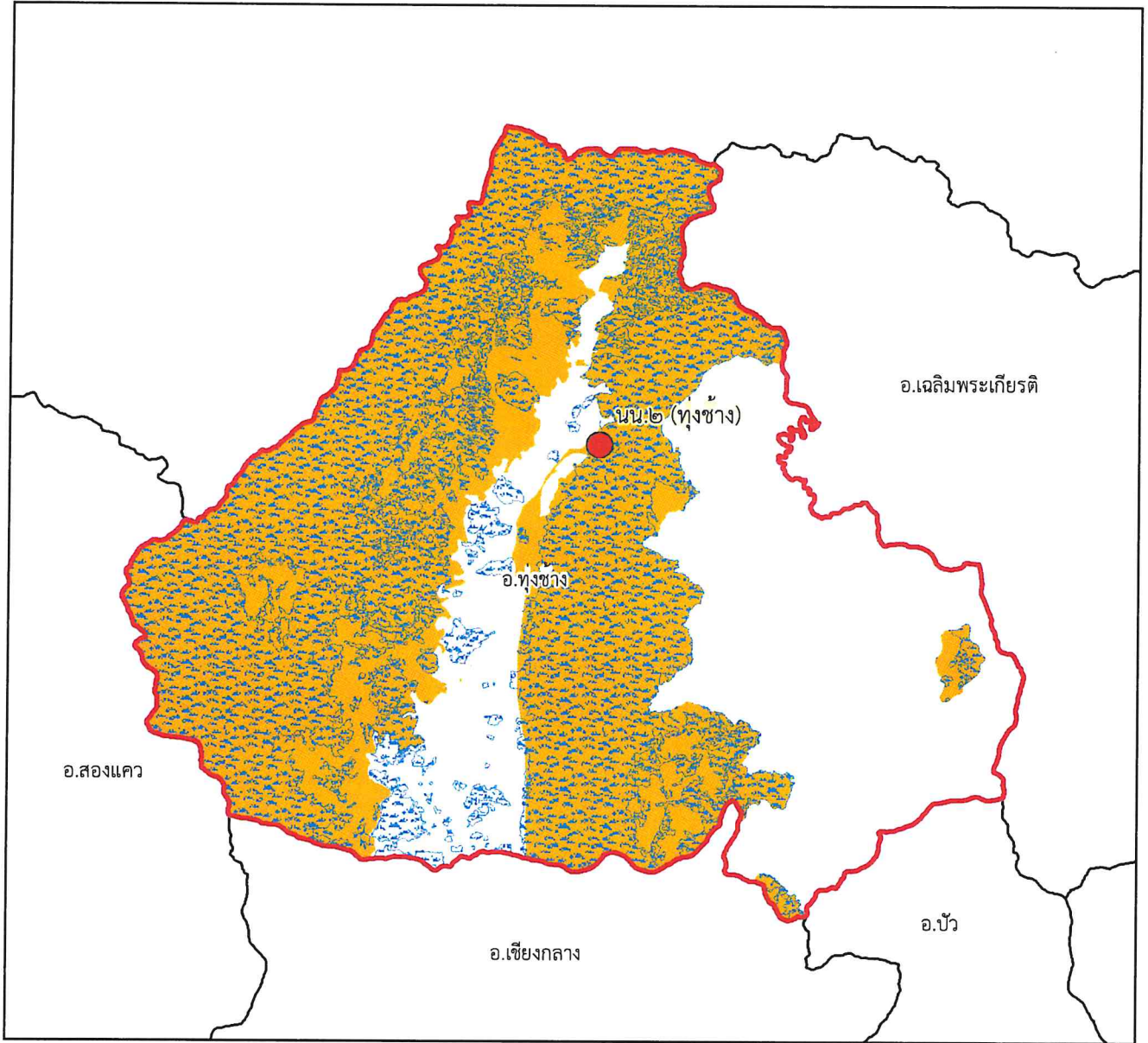
- พื้นที่ป่าสงวนแห่งชาติ
- พื้นที่ป่าคงสภาพ ปี พ.ศ. ๒๕๖๕
- ขอบเขตการปกครอง (อำเภอ)
- ขอบเขตพื้นที่หน่วยป้องกันรักษาป่า
- ที่ตั้งหน่วยป้องกันรักษาป่า
- ที่ตั้งหน่วยป้องกันรักษาป่า (รับมอบกรมอุทยานฯ)
- ที่ตั้งฐานป้องกันรักษาป่า (รับมอบกรมอุทยานฯ)



Signature



แผนที่พื้นที่รับผิดชอบหน่วยป้องกันรักษาป่า
ที่ นน.๒ (ทุ่งช้าง)
สำนักจัดการทรัพยากรป่าไม้ที่ ๓ สาขาแพร่



๑:๒๕๖,๐๐๐

Datum : WGS๑๙๘๔

๐ ๑.๒๕๖.๕ ๕ ๗.๕ ๑๐ กิโลเมตร

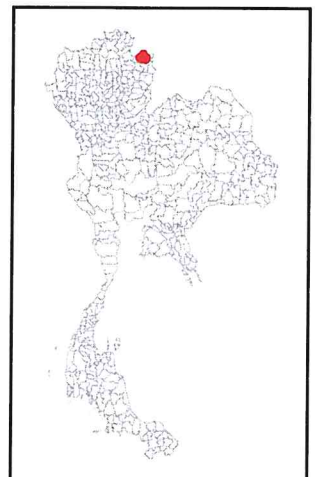
พื้นที่ดูแลรับผิดชอบ : ๓๑๗,๕๗๓.๖๗ ไร่

พื้นที่ป่าสงวนแห่งชาติ : ๒๗๗,๔๕๙.๑๒ ไร่

พื้นที่ป่าคงสภาพ : ๒๑๙,๗๒๔.๕๒ ไร่

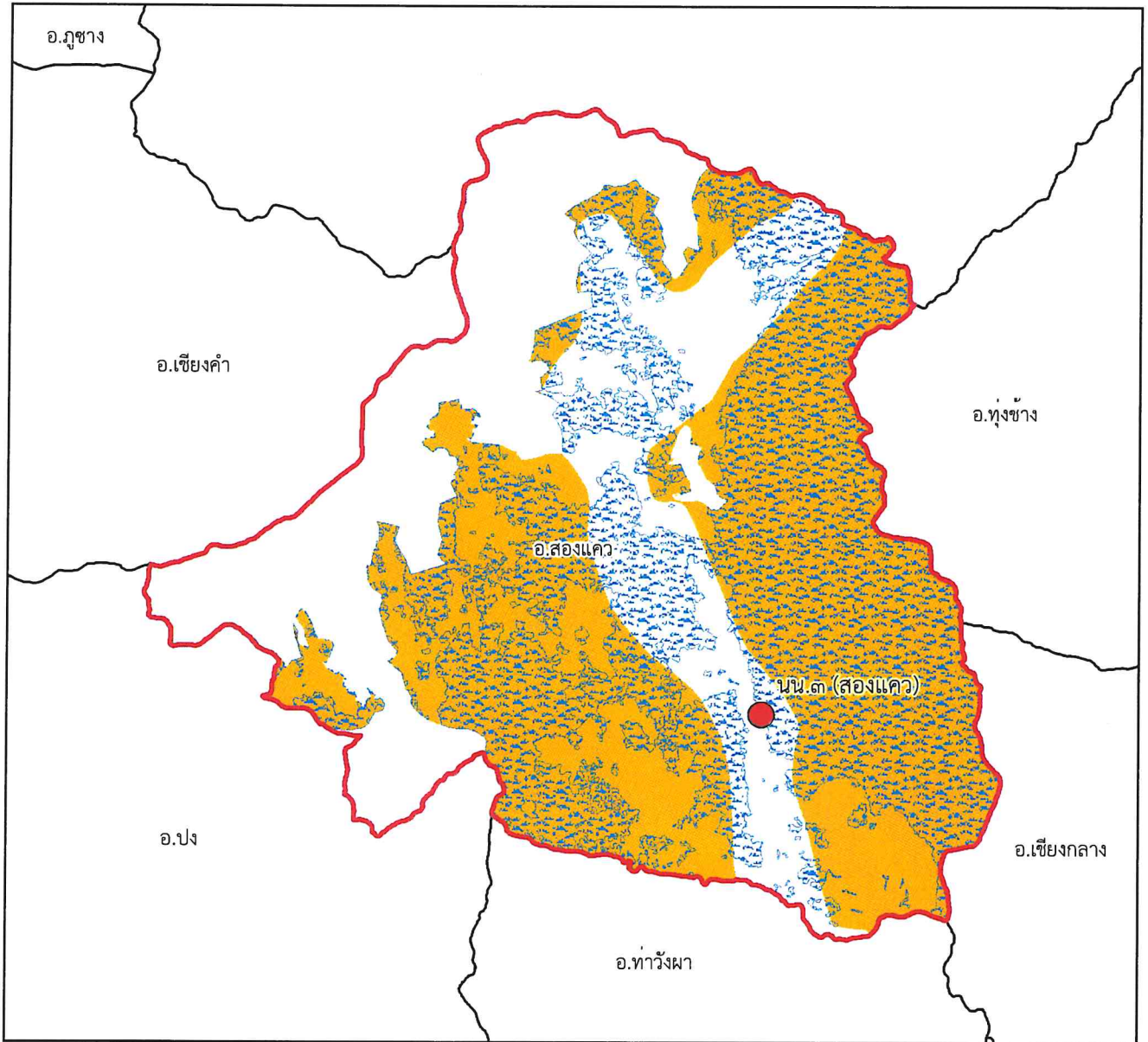
คำอธิบายสัญลักษณ์

- พื้นที่ป่าสงวนแห่งชาติ
- พื้นที่ป่าคงสภาพ ปี พ.ศ. ๒๕๖๕
- ขอบเขตการปกครอง (อำเภอ)
- ขอบเขตพื้นที่หน่วยป้องกันรักษาป่า
- ที่ตั้งหน่วยป้องกันรักษาป่า
- ที่ตั้งหน่วยป้องกันรักษาป่า (รับมอบกรมอุทยานฯ)
- ที่ตั้งฐานป้องกันรักษาป่า (รับมอบกรมอุทยานฯ)





แผนที่พื้นที่รับผิดชอบหน่วยป้องกันรักษาป่า ที่ นน.๓ (สองแคว) สำนักจัดการทรัพยากรป่าไม้ที่ ๓ สาขาแพร่



๑:๒๒๙,๐๐๐

Datum : WGS๑๙๘๔








๐ ๑.๒๕๒.๕ ๕ ๗.๕ ๑๐ กิโลเมตร

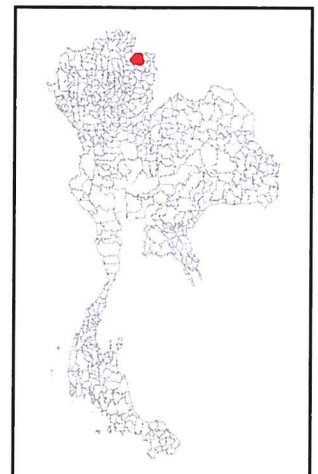
พื้นที่ดูแลรับผิดชอบ : ๒๘๑,๕๙๖.๖๗ ไร่

พื้นที่ป่าสงวนแห่งชาติ : ๒๐๘,๐๒๑.๖๖ ไร่

พื้นที่ป่าคงสภาพ : ๑๘๐,๓๙๗.๗๕ ไร่

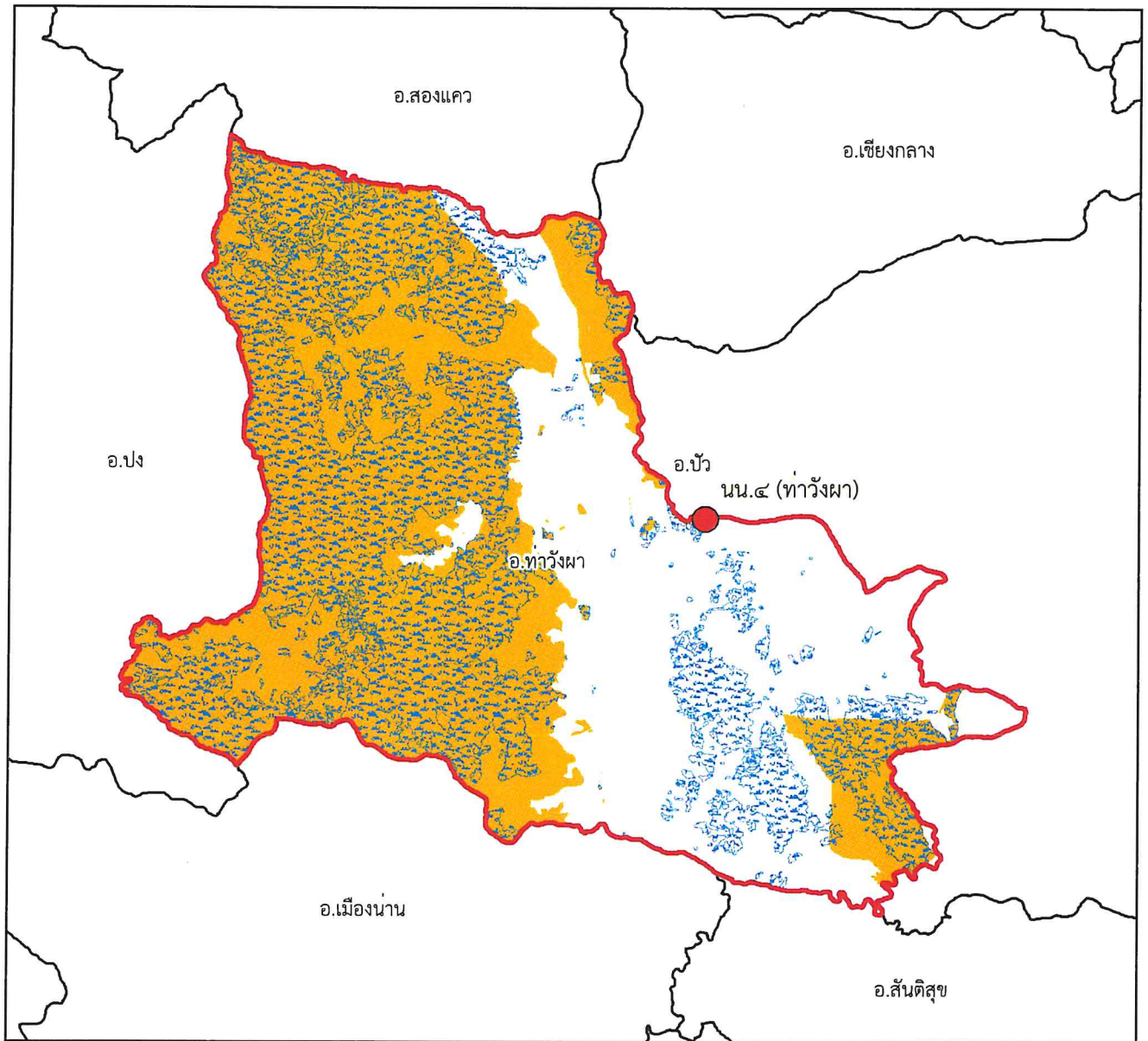
คำอธิบายสัญลักษณ์

-  พื้นที่ป่าสงวนแห่งชาติ
-  พื้นที่ป่าคงสภาพ ปี พ.ศ. ๒๕๖๕
-  ขอบเขตการปกครอง (อำเภอ)
-  ขอบเขตพื้นที่หน่วยป้องกันรักษาป่า
-  ที่ตั้งหน่วยป้องกันรักษาป่า
-  ที่ตั้งหน่วยป้องกันรักษาป่า (รับมอบกรมอุทยานฯ)
-  ที่ตั้งฐานป้องกันรักษาป่า (รับมอบกรมอุทยานฯ)





แผนที่พื้นที่รับผิดชอบหน่วยป้องกันรักษาป่า ที่ นน.๔ (ท่าวังผา) สำนักจัดการทรัพยากรป่าไม้ที่ ๓ สาขาแพร่



๑:๒๘๒,๐๐๐

Datum : WGS๑๙๘๔

๐ ๑.๕ ๓ ๖ ๙ ๑๒ กิโลเมตร

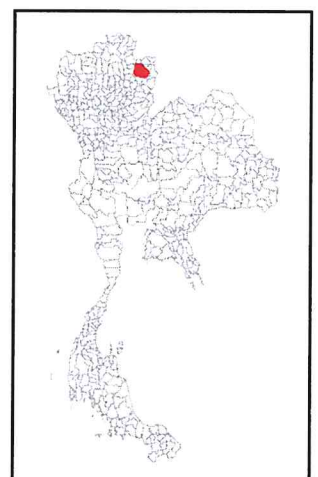
พื้นที่ดูแลรับผิดชอบ : ๔๑๐,๖๗๓.๖๕ ไร่

พื้นที่ป่าสงวนแห่งชาติ : ๒๘๕,๘๗๙.๑๔ ไร่

พื้นที่ป่าคงสภาพ : ๒๐๕,๓๘๕.๘๔ ไร่

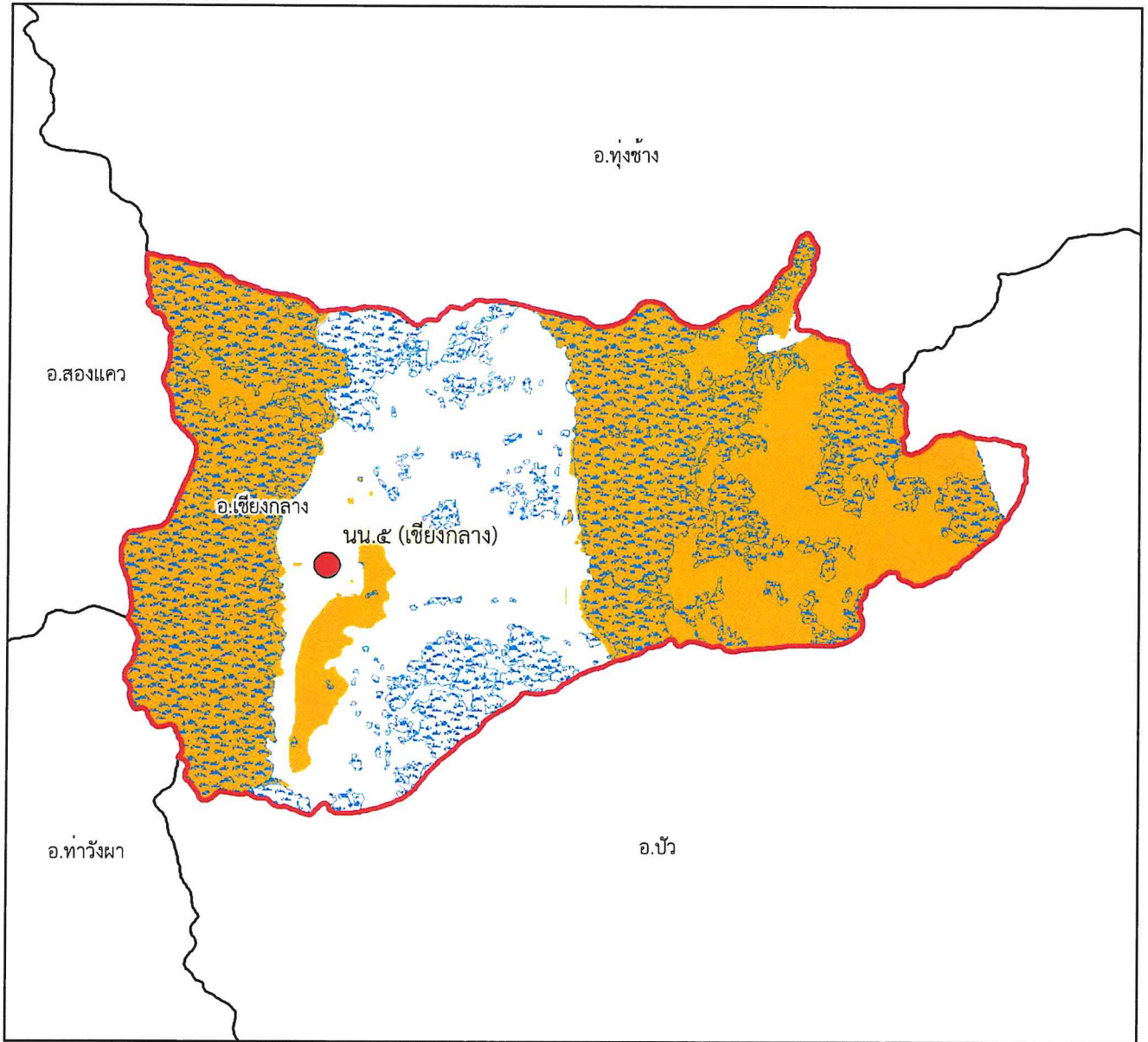
คำอธิบายสัญลักษณ์

- พื้นที่ป่าสงวนแห่งชาติ
- พื้นที่ป่าคงสภาพ ปี พ.ศ. ๒๕๖๕
- ขอบเขตการปกครอง (อำเภอ)
- ขอบเขตพื้นที่หน่วยป้องกันรักษาป่า
- ที่ตั้งหน่วยป้องกันรักษาป่า
- ที่ตั้งหน่วยป้องกันรักษาป่า (รับมอบกรมอุทยานฯ)
- ที่ตั้งฐานป้องกันรักษาป่า (รับมอบกรมอุทยานฯ)





แผนที่พื้นที่รับผิดชอบหน่วยป้องกันรักษาป่า ที่ นน.๕ (เชียงใหม่) สำนักจัดการทรัพยากรป่าไม้ที่ ๓ สาขาแพร่



๑:๑๘๘,๐๐๐

Datum : WGS๑๙๘๔

๐ ๑ ๒ ๔ ๖ ๘ กิโลเมตร

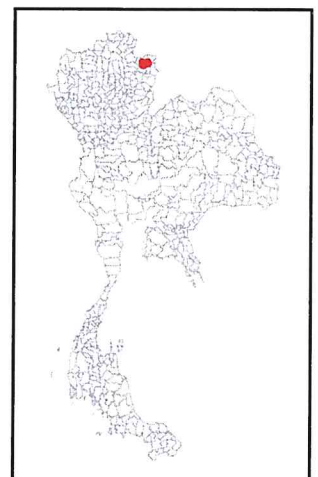
พื้นที่ดูแลรับผิดชอบ : ๑๘๐,๙๖๙.๕๑ ไร่

พื้นที่ป่าสงวนแห่งชาติ : ๑๒๐,๒๖๗.๑๕ ไร่

พื้นที่ป่าคงสภาพ : ๙๔,๘๙๓.๗๓ ไร่

คำอธิบายสัญลักษณ์


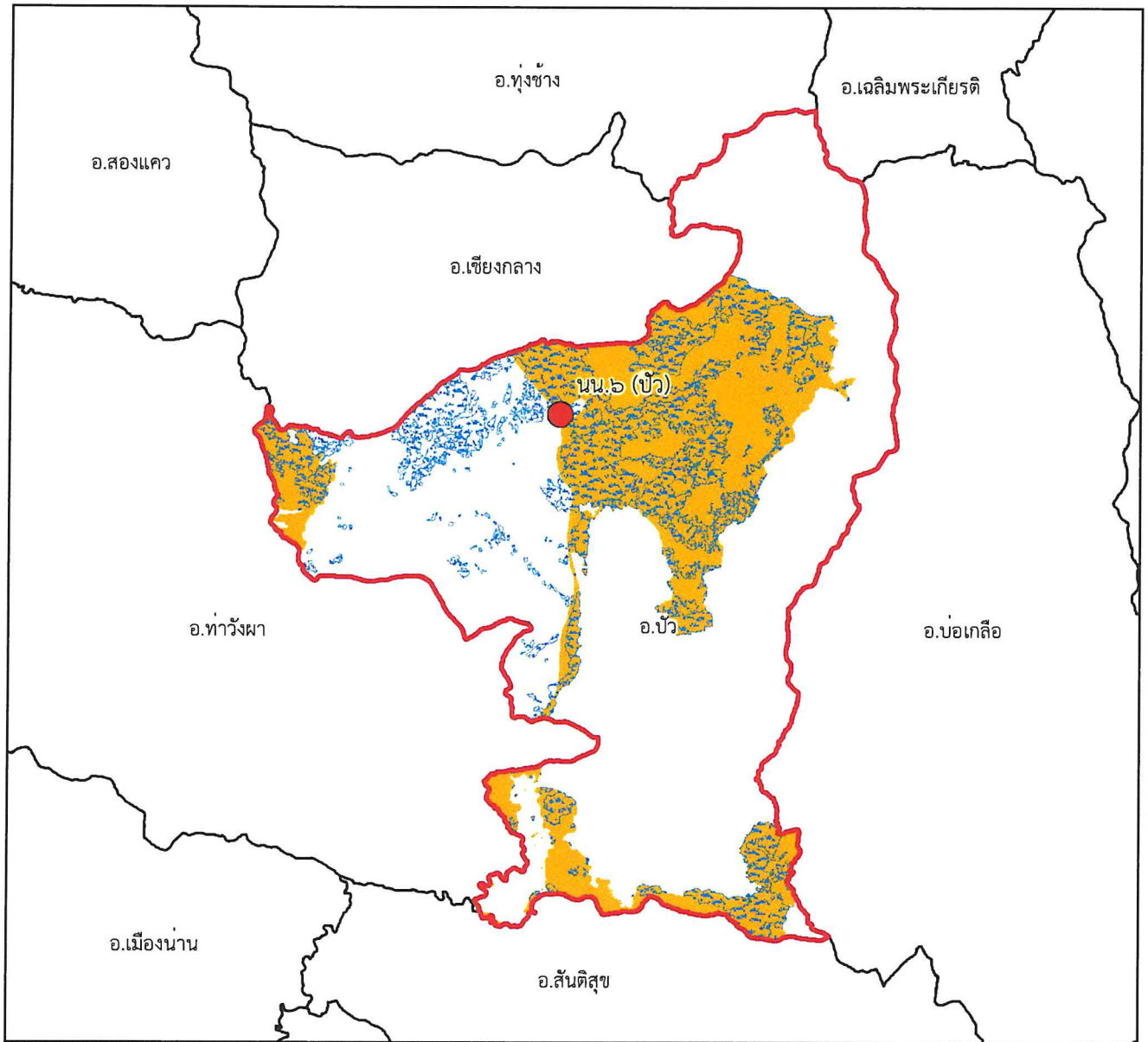
- พื้นที่ป่าสงวนแห่งชาติ
- พื้นที่ป่าคงสภาพ ปี พ.ศ. ๒๕๖๕
- ขอบเขตการปกครอง (อำเภอ)
- ขอบเขตพื้นที่หน่วยป้องกันรักษาป่า
- ที่ตั้งหน่วยป้องกันรักษาป่า
- ที่ตั้งหน่วยป้องกันรักษาป่า (รับมอบกรมอุทยานฯ)
- ที่ตั้งฐานป้องกันรักษาป่า (รับมอบกรมอุทยานฯ)



Signature



แผนที่พื้นที่รับผิดชอบหน่วยป้องกันรักษาป่า ที่ นน.๖ (บัว) สำนักจัดการทรัพยากรป่าไม้ที่ ๓ สาขาแพร่



๑:๓๓๖,๐๐๐

Datum : WGS๑๙๘๔








๐ ๑.๗๕๓.๕ ๗ ๑๐.๕ ๑๔ กิโลเมตร

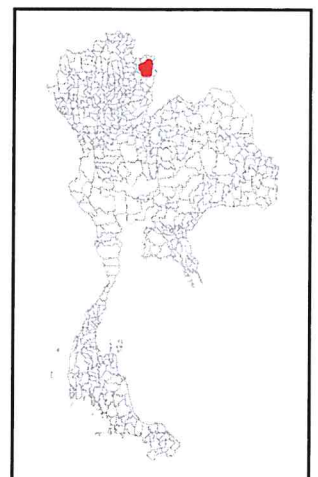
พื้นที่ดูแลรับผิดชอบ : ๒๔๓,๘๕๘.๘๑ ไร่

พื้นที่ป่าสงวนแห่งชาติ : ๑๕๓,๒๗๒.๔๗ ไร่

พื้นที่ป่าคงสภาพ : ๘๕,๙๓๘.๓๙ ไร่

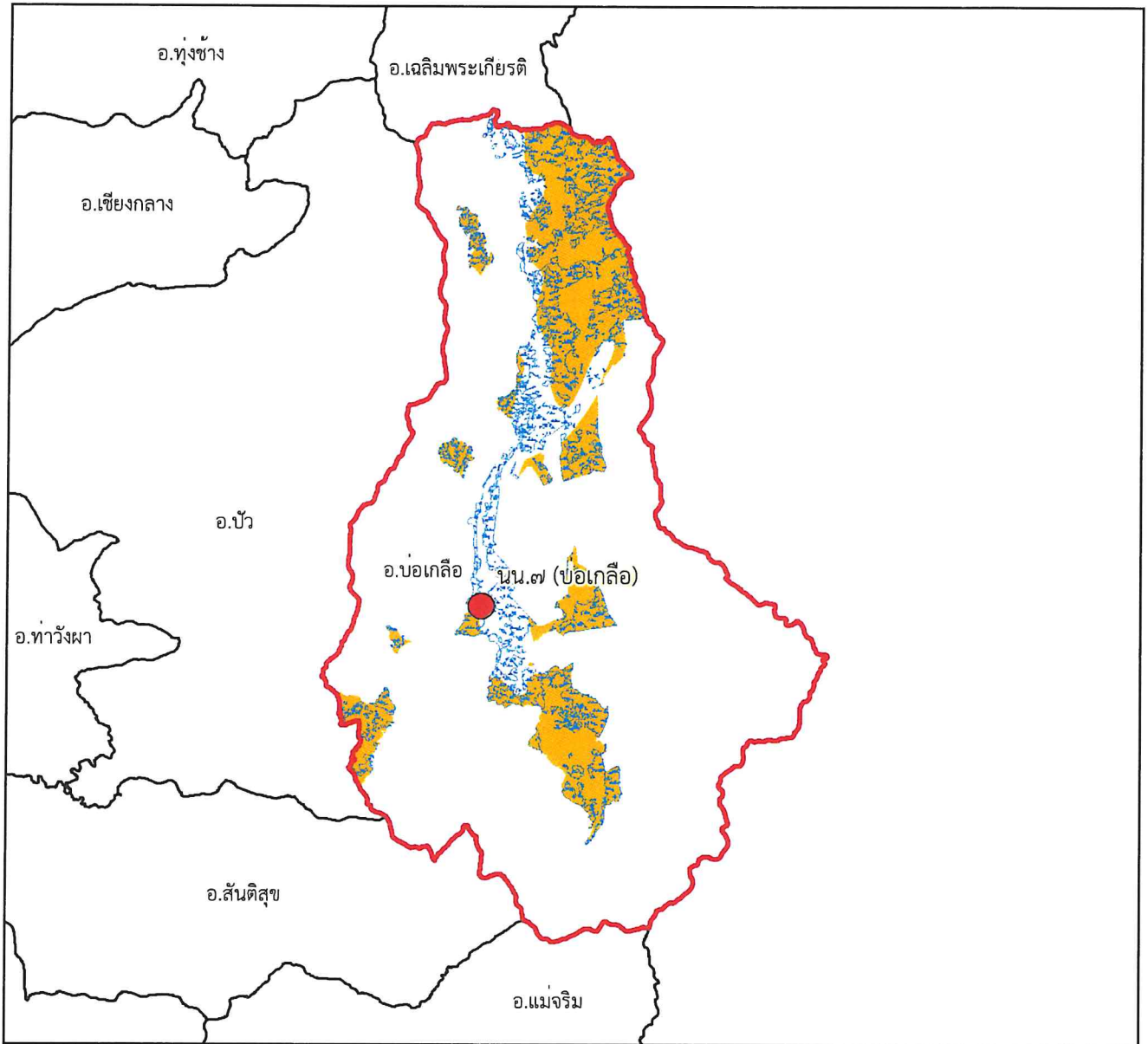
คำอธิบายสัญลักษณ์

-  พื้นที่ป่าสงวนแห่งชาติ
-  พื้นที่ป่าคงสภาพ ปี พ.ศ. ๒๕๖๕
-  ขอบเขตการปกครอง (อำเภอ)
-  ขอบเขตพื้นที่หน่วยป้องกันรักษาป่า
-  ที่ตั้งหน่วยป้องกันรักษาป่า
-  ที่ตั้งหน่วยป้องกันรักษาป่า (รับมอบกรมอุทยานฯ)
-  ที่ตั้งฐานป้องกันรักษาป่า (รับมอบกรมอุทยานฯ)





แผนที่พื้นที่รับผิดชอบหน่วยป้องกันรักษาป่า ที่ นน.๗ (บ่อเกลือ) สำนักจัดการทรัพยากรป่าไม้ที่ ๓ สาขาแพร่



๑:๓๗๗,๐๐๐

Datum : WGS๑๙๘๔

๐ ๒ ๔ ๘ ๑๒ ๑๖ กิโลเมตร

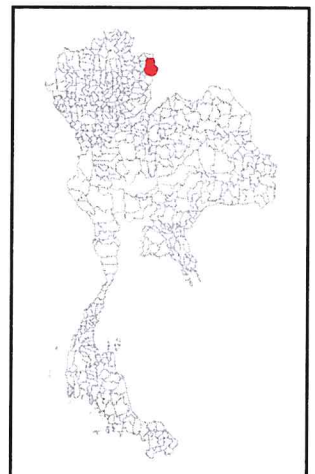
พื้นที่ดูแลรับผิดชอบ : ๑๔๔,๙๕๒.๑๒ ไร่

พื้นที่ป่าสงวนแห่งชาติ : ๑๐๔,๕๓๐.๒๑ ไร่

พื้นที่ป่าคงสภาพ : ๖๐,๙๖๐.๔๗ ไร่

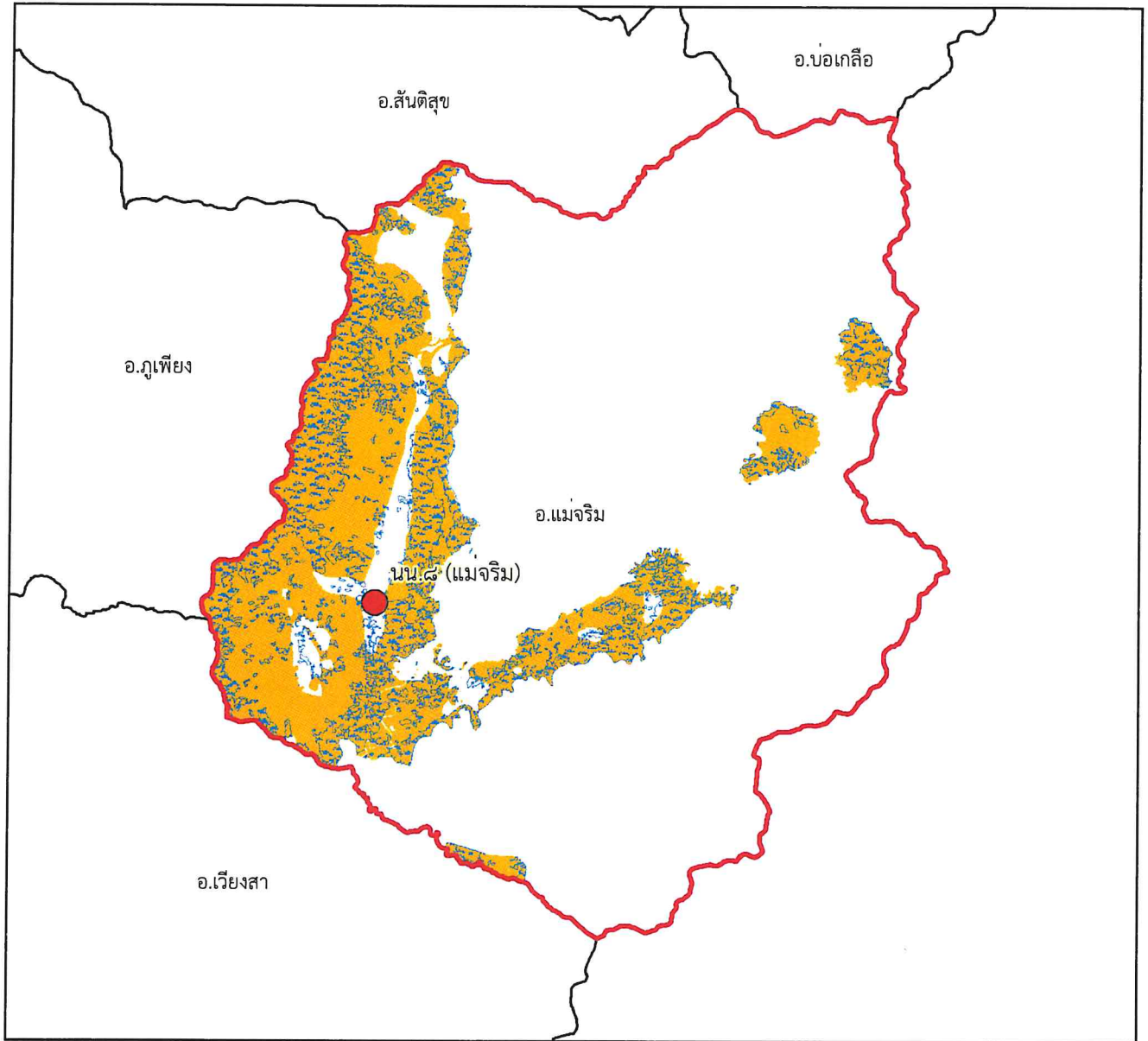
คำอธิบายสัญลักษณ์

- พื้นที่ป่าสงวนแห่งชาติ
- พื้นที่ป่าคงสภาพ ปี พ.ศ. ๒๕๖๕
- ขอบเขตการปกครอง (อำเภอ)
- ขอบเขตพื้นที่หน่วยป้องกันรักษาป่า
- ที่ตั้งหน่วยป้องกันรักษาป่า
- ที่ตั้งหน่วยป้องกันรักษาป่า (รับมอบกรมอุทยานฯ)
- ที่ตั้งฐานป้องกันรักษาป่า (รับมอบกรมอุทยานฯ)





แผนที่พื้นที่รับผิดชอบหน่วยป้องกันรักษาป่า
ที่ นน.๘ (แม่จริม)
สำนักจัดการทรัพยากรป่าไม้ที่ ๓ สาขาแพร่



๑:๓๐๒,๐๐๐

Datum : WGS๑๙๘๔








๐ ๑.๕ ๓ ๖ ๙ ๑๒ กิโลเมตร

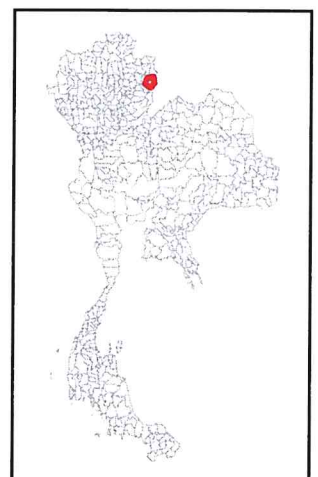
พื้นที่ดูแลรับผิดชอบ : ๑๗๕,๗๑๖.๒๖ ไร่

พื้นที่ป่าสงวนแห่งชาติ : ๑๕๙,๙๖๖.๑๑ ไร่

พื้นที่ป่าคงสภาพ : ๗๓,๗๒๖.๖๑ ไร่

คำอธิบายสัญลักษณ์

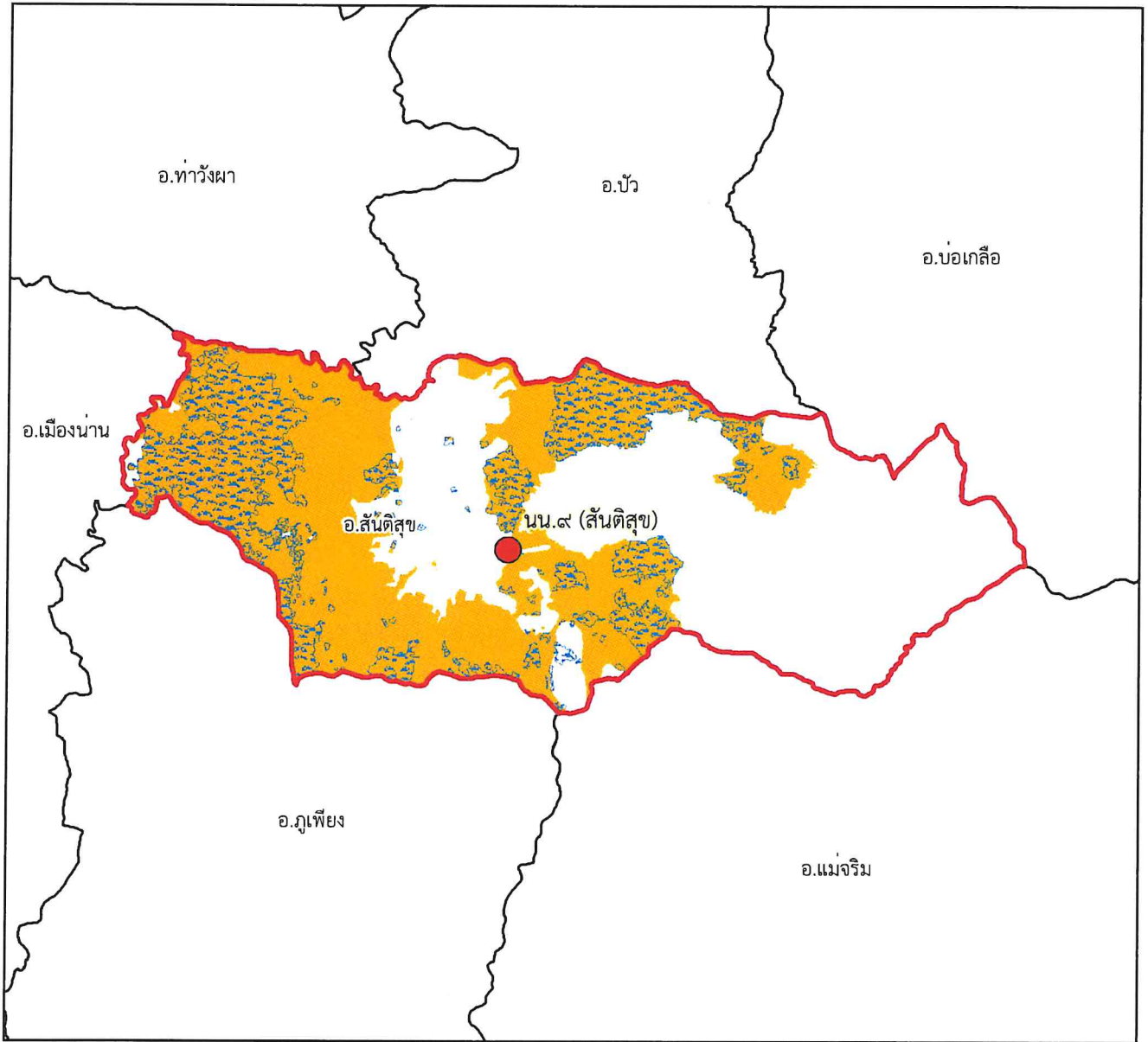
-  พื้นที่ป่าสงวนแห่งชาติ
-  พื้นที่ป่าคงสภาพ ปี พ.ศ. ๒๕๖๕
-  ขอบเขตการปกครอง (อำเภอ)
-  ขอบเขตพื้นที่หน่วยป้องกันรักษาป่า
-  ที่ตั้งหน่วยป้องกันรักษาป่า
-  ที่ตั้งหน่วยป้องกันรักษาป่า (รับมอบกรมอุทยานฯ)
-  ที่ตั้งฐานป้องกันรักษาป่า (รับมอบกรมอุทยานฯ)



Handwritten signature



แผนที่พื้นที่รับผิดชอบหน่วยป้องกันรักษาป่า ที่ นน.๙ (สันติสุข) สำนักจัดการทรัพยากรป่าไม้ที่ ๓ สาขาแพร่










๑:๒๕๔,๐๐๐

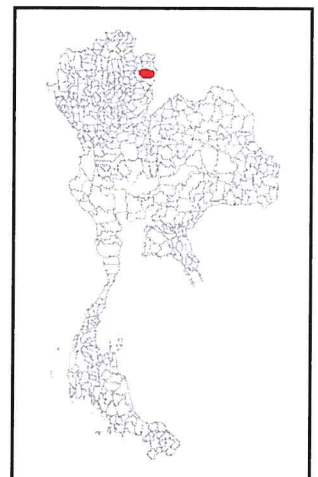
Datum : WGS๑๙๘๔

๐ ๑๒๕๒.๕ ๕ ๗.๕ ๑๐ กิโลเมตร

พื้นที่ดูแลรับผิดชอบ : ๑๓๕,๗๔๙.๙ ไร่
พื้นที่ป่าสงวนแห่งชาติ : ๑๒๑,๗๙๙.๙๘ ไร่
พื้นที่ป่าคงสภาพ : ๔๖,๘๐๖.๖๕ ไร่

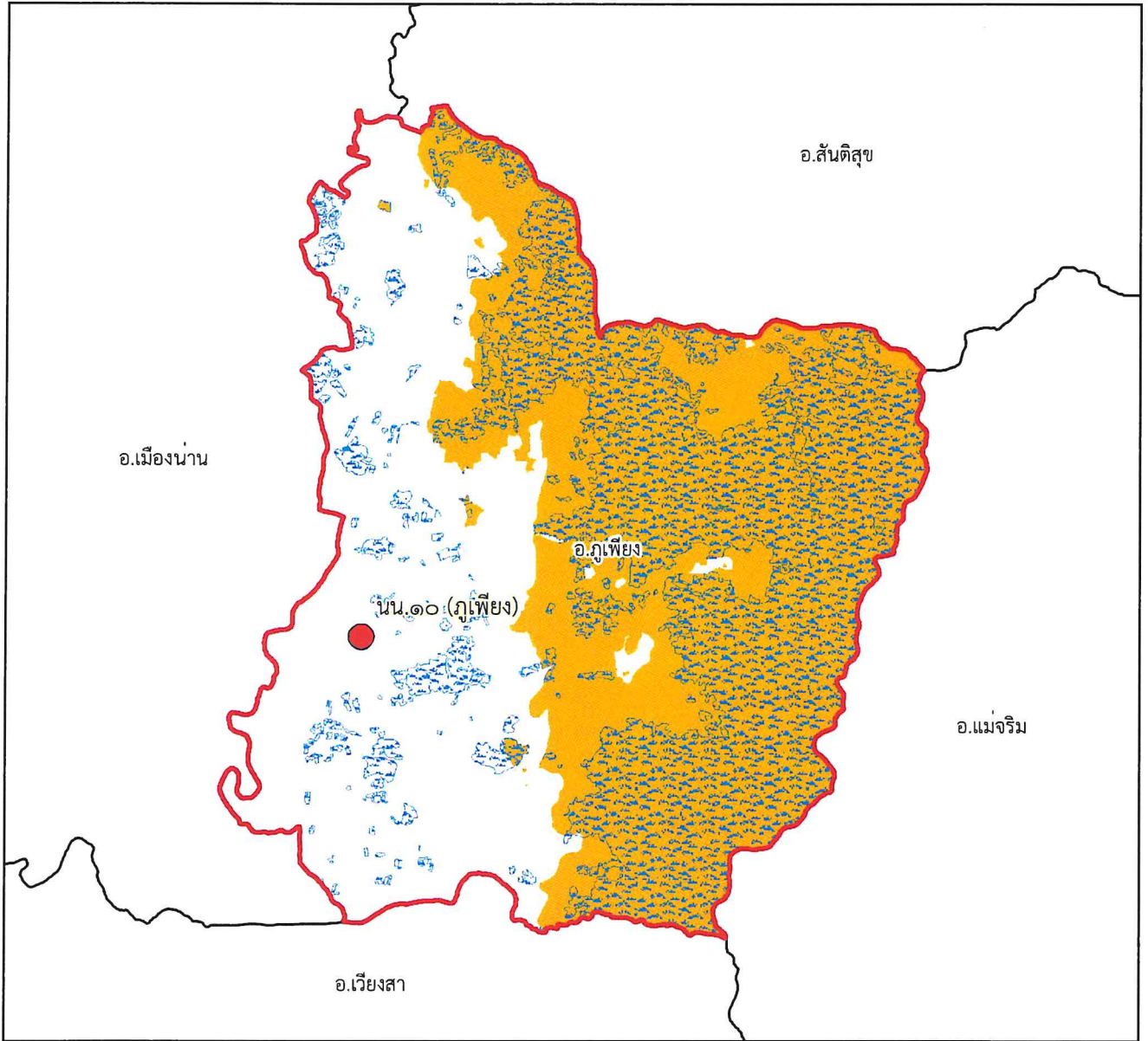
คำอธิบายสัญลักษณ์

-  พื้นที่ป่าสงวนแห่งชาติ
-  พื้นที่ป่าคงสภาพ ปี พ.ศ. ๒๕๖๕
-  ขอบเขตการปกครอง (อำเภอ)
-  ขอบเขตพื้นที่หน่วยป้องกันรักษาป่า
-  ที่ตั้งหน่วยป้องกันรักษาป่า
-  ที่ตั้งหน่วยป้องกันรักษาป่า (รับมอบกรมอุทยานฯ)
-  ที่ตั้งฐานป้องกันรักษาป่า (รับมอบกรมอุทยานฯ)





แผนที่พื้นที่รับผิดชอบหน่วยป้องกันรักษาป่า
ที่ นน.๑๐ (ภูเพียง)
สำนักจัดการทรัพยากรป่าไม้ที่ ๓ สาขาแพร่










๑:๒๐๗,๐๐๐

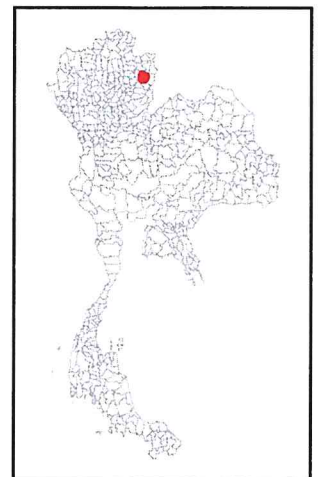
Datum : WGS๑๙๘๔

๐ ๑ ๒ ๔ ๖ ๘ กิโลเมตร

พื้นที่ดูแลรับผิดชอบ : ๒๕๒,๒๕๕.๔๙ ไร่
พื้นที่ป่าสงวนแห่งชาติ : ๑๖๒,๒๔๐.๘๔ ไร่
พื้นที่ป่าคงสภาพ : ๑๑๘,๑๓๒.๑๙ ไร่

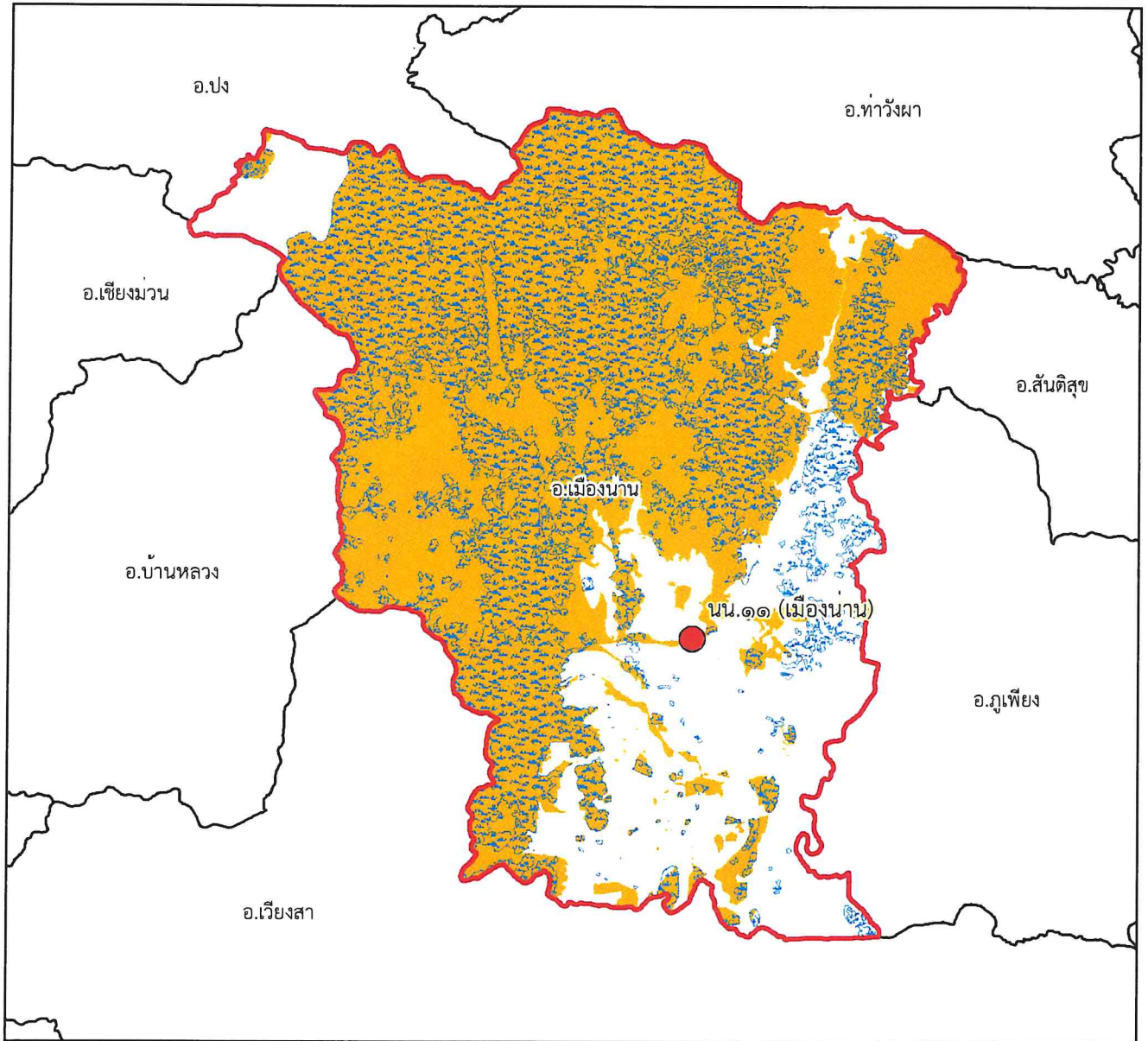
คำอธิบายสัญลักษณ์

-  พื้นที่ป่าสงวนแห่งชาติ
-  พื้นที่ป่าคงสภาพ ปี พ.ศ. ๒๕๖๕
-  ขอบเขตการปกครอง (อำเภอ)
-  ขอบเขตพื้นที่หน่วยป้องกันรักษาป่า
-  ที่ตั้งหน่วยป้องกันรักษาป่า
-  ที่ตั้งหน่วยป้องกันรักษาป่า (รับมอบกรมอุทยานฯ)
-  ที่ตั้งฐานป้องกันรักษาป่า (รับมอบกรมอุทยานฯ)





แผนที่พื้นที่รับผิดชอบหน่วยป้องกันรักษาป่า ที่ นน.๑๑ (เมืองน่าน) สำนักจัดการทรัพยากรป่าไม้ที่ ๓ สาขาแพร่



๑:๓๐๗,๐๐๐

Datum : WGS๑๙๘๔








๐ ๑.๗๕ ๓.๕ ๗ ๑๐.๕ ๑๔ กิโลเมตร

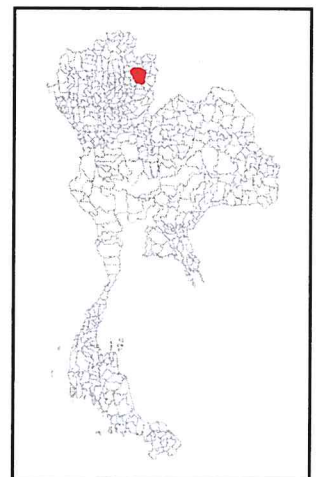
พื้นที่ดูแลรับผิดชอบ : ๕๒๗,๙๙๒.๐๒ ไร่

พื้นที่ป่าสงวนแห่งชาติ : ๔๓๓,๖๙๕.๔๗ ไร่

พื้นที่ป่าคงสภาพ : ๒๖๘,๔๔๔.๗ ไร่

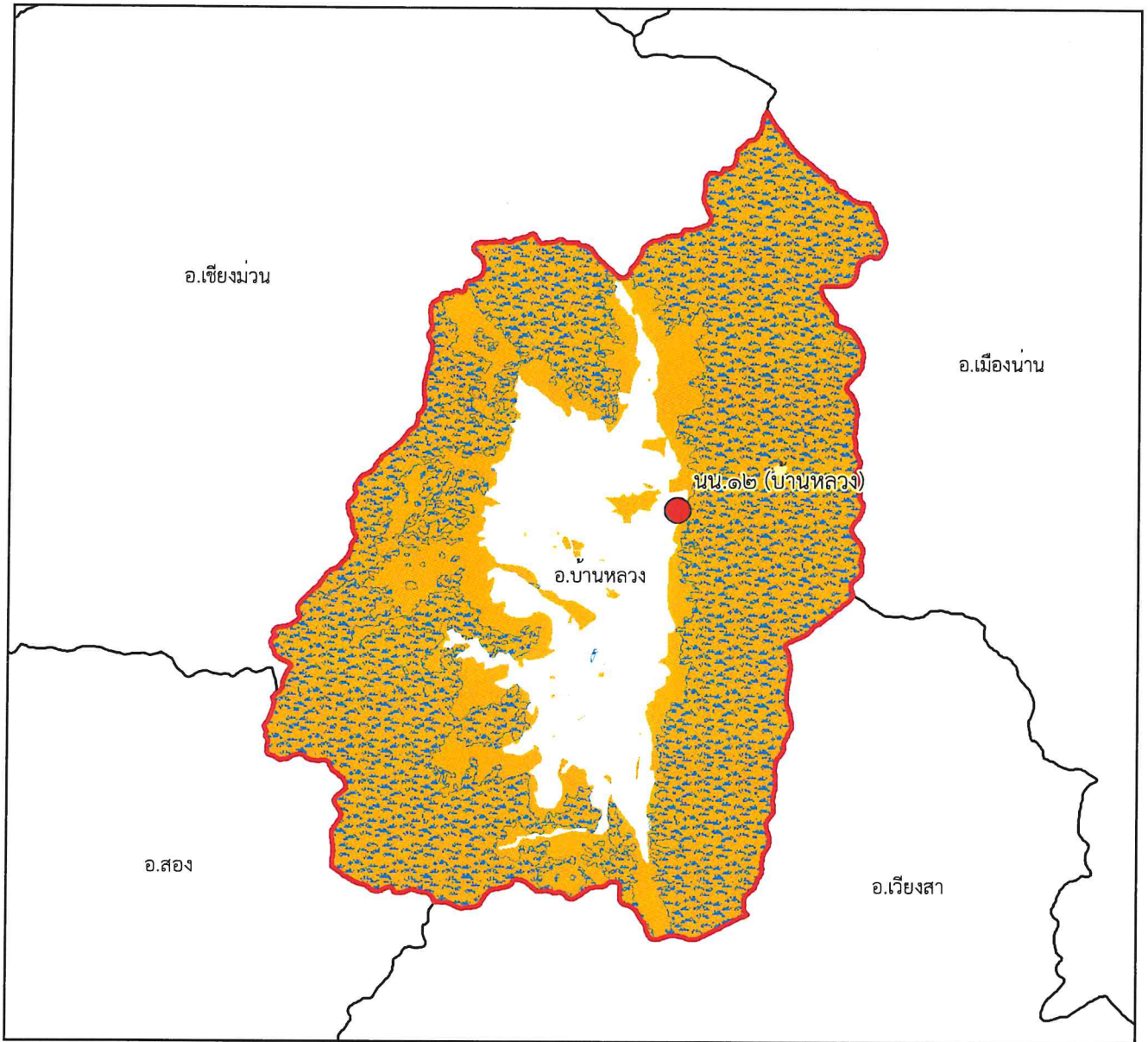
คำอธิบายสัญลักษณ์

-  พื้นที่ป่าสงวนแห่งชาติ
-  พื้นที่ป่าคงสภาพ ปี พ.ศ. ๒๕๖๕
-  ขอบเขตการปกครอง (อำเภอ)
-  ขอบเขตพื้นที่หน่วยป้องกันรักษาป่า
-  ที่ตั้งหน่วยป้องกันรักษาป่า
-  ที่ตั้งหน่วยป้องกันรักษาป่า (รับมอบกรมอุทยานฯ)
-  ที่ตั้งฐานป้องกันรักษาป่า (รับมอบกรมอุทยานฯ)





แผนที่พื้นที่รับผิดชอบหน่วยป้องกันรักษาป่า
ที่ นน.๑๒ (บ้านหลวง)
สำนักจัดการทรัพยากรป่าไม้ที่ ๓ สาขาแพร่










๑:๒๐๕,๐๐๐

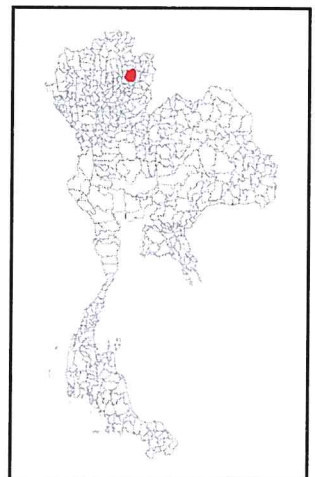
Datum : WGS๑๙๘๔

๐ ๑ ๒ ๔ ๖ ๘ กิโลเมตร

พื้นที่ดูแลรับผิดชอบ : ๒๐๐,๔๗๒.๒๓ ไร่
พื้นที่ป่าสงวนแห่งชาติ : ๑๙๑,๔๘๘.๘๕ ไร่
พื้นที่ป่าคงสภาพ : ๑๕๑,๔๗๑.๓๘ ไร่

คำอธิบายสัญลักษณ์

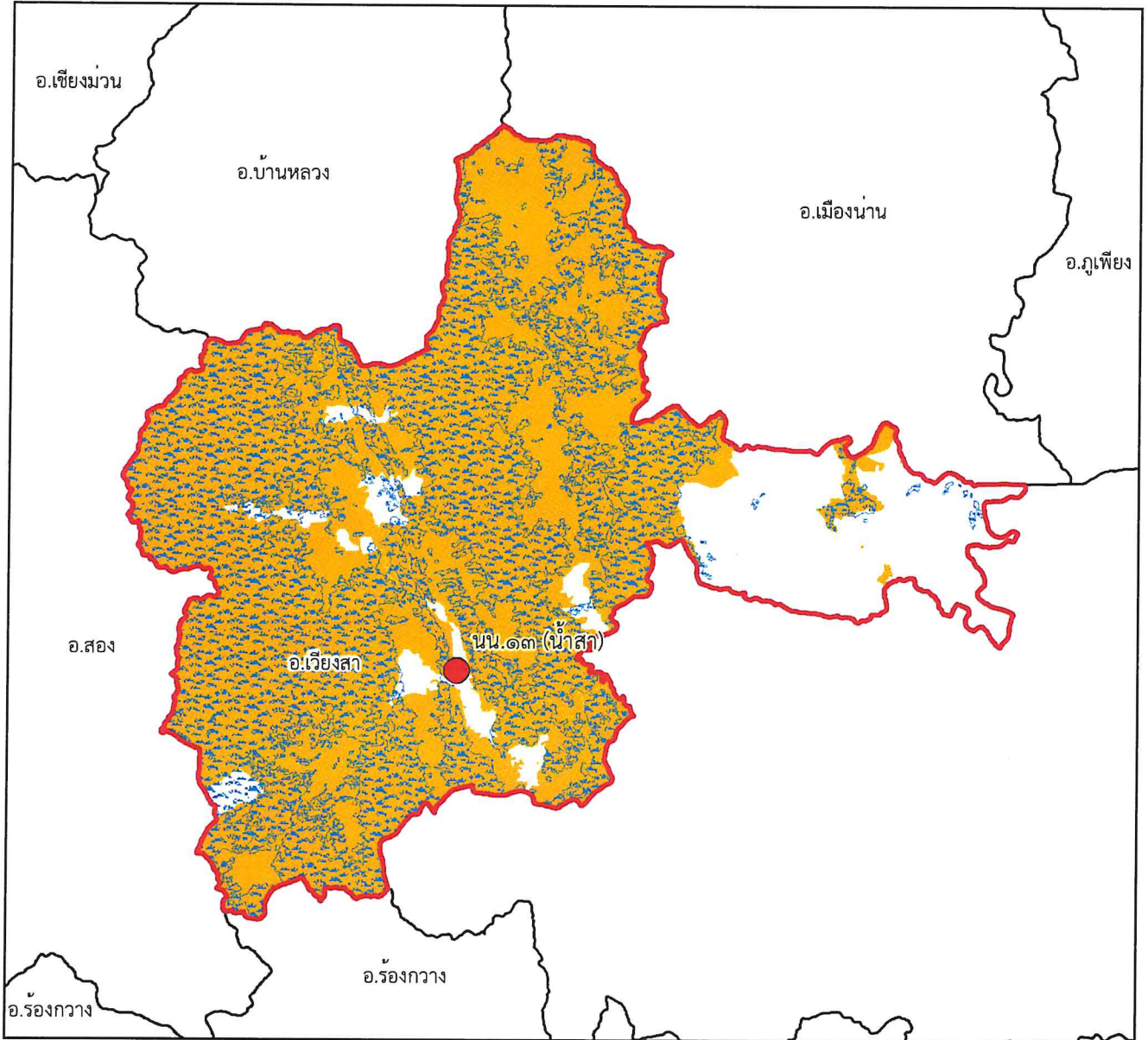
-  พื้นที่ป่าสงวนแห่งชาติ
-  พื้นที่ป่าคงสภาพ ปี พ.ศ. ๒๕๖๕
-  ขอบเขตการปกครอง (อำเภอ)
-  ขอบเขตพื้นที่หน่วยป้องกันรักษาป่า
-  ที่ตั้งหน่วยป้องกันรักษาป่า
-  ที่ตั้งหน่วยป้องกันรักษาป่า (รับมอบกรมอุทยานฯ)
-  ที่ตั้งฐานป้องกันรักษาป่า (รับมอบกรมอุทยานฯ)



Handwritten signature



แผนที่พื้นที่รับผิดชอบหน่วยป้องกันรักษาป่า ที่ นน.๑๓ (น้ำสา) สำนักจัดการทรัพยากรป่าไม้ที่ ๓ สาขาแพร่



๑:๒๙๓,๐๐๐

Datum : WGS๑๙๘๔








๐ ๑.๕ ๓ ๖ ๙ ๑๒ กิโลเมตร

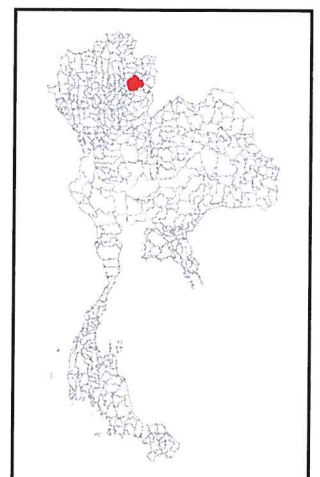
พื้นที่ดูแลรับผิดชอบ : ๔๔๓,๖๕๐.๒๒ ไร่

พื้นที่ป่าสงวนแห่งชาติ : ๓๙๙,๕๒๙.๘๓ ไร่

พื้นที่ป่าคงสภาพ : ๒๗๒,๔๕๔.๔๖ ไร่

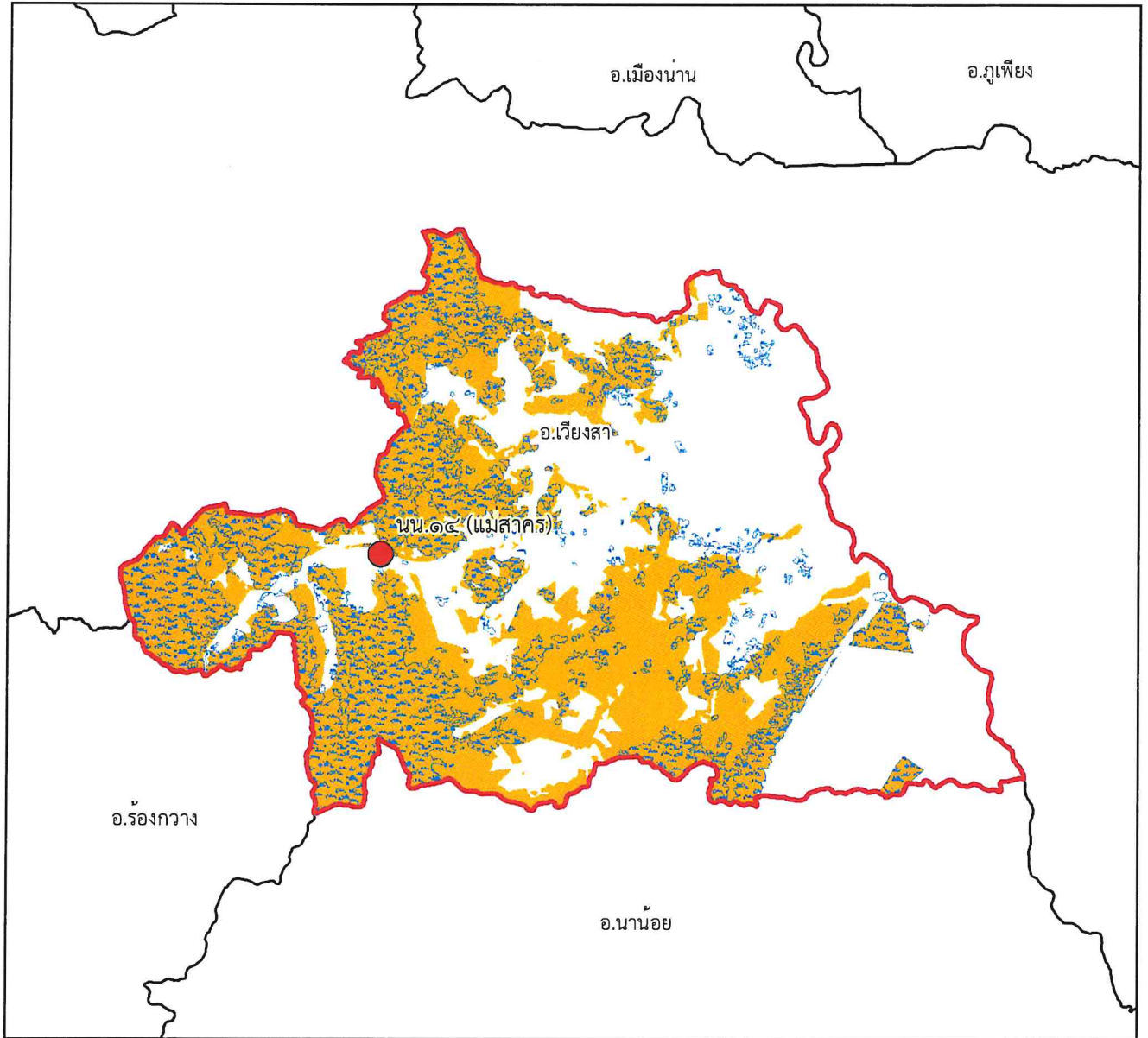
คำอธิบายสัญลักษณ์

-  พื้นที่ป่าสงวนแห่งชาติ
-  พื้นที่ป่าคงสภาพ ปี พ.ศ. ๒๕๖๕
-  ขอบเขตการปกครอง (อำเภอ)
-  ขอบเขตพื้นที่หน่วยป้องกันรักษาป่า
-  ที่ตั้งหน่วยป้องกันรักษาป่า
-  ที่ตั้งหน่วยป้องกันรักษาป่า (รับมอบกรมอุทยานฯ)
-  ที่ตั้งฐานป้องกันรักษาป่า (รับมอบกรมอุทยานฯ)



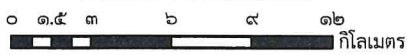


แผนที่พื้นที่รับผิดชอบหน่วยป้องกันรักษาป่า
ที่ นน.๑๔ (แม่สวคร)
สำนักจัดการทรัพยากรป่าไม้ที่ ๓ สาขาแพร่










๑:๒๖๒,๐๐๐

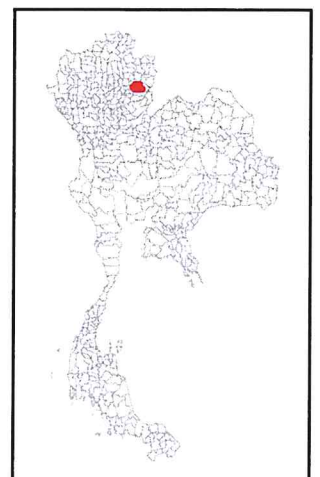
Datum : WGS๑๙๘๔



พื้นที่ดูแลรับผิดชอบ : ๒๗๑,๖๖๙ ไร่
พื้นที่ป่าสงวนแห่งชาติ : ๑๘๙,๑๐๗.๗๑ ไร่
พื้นที่ป่าคงสภาพ : ๑๐๒,๑๗๐.๖๗ ไร่

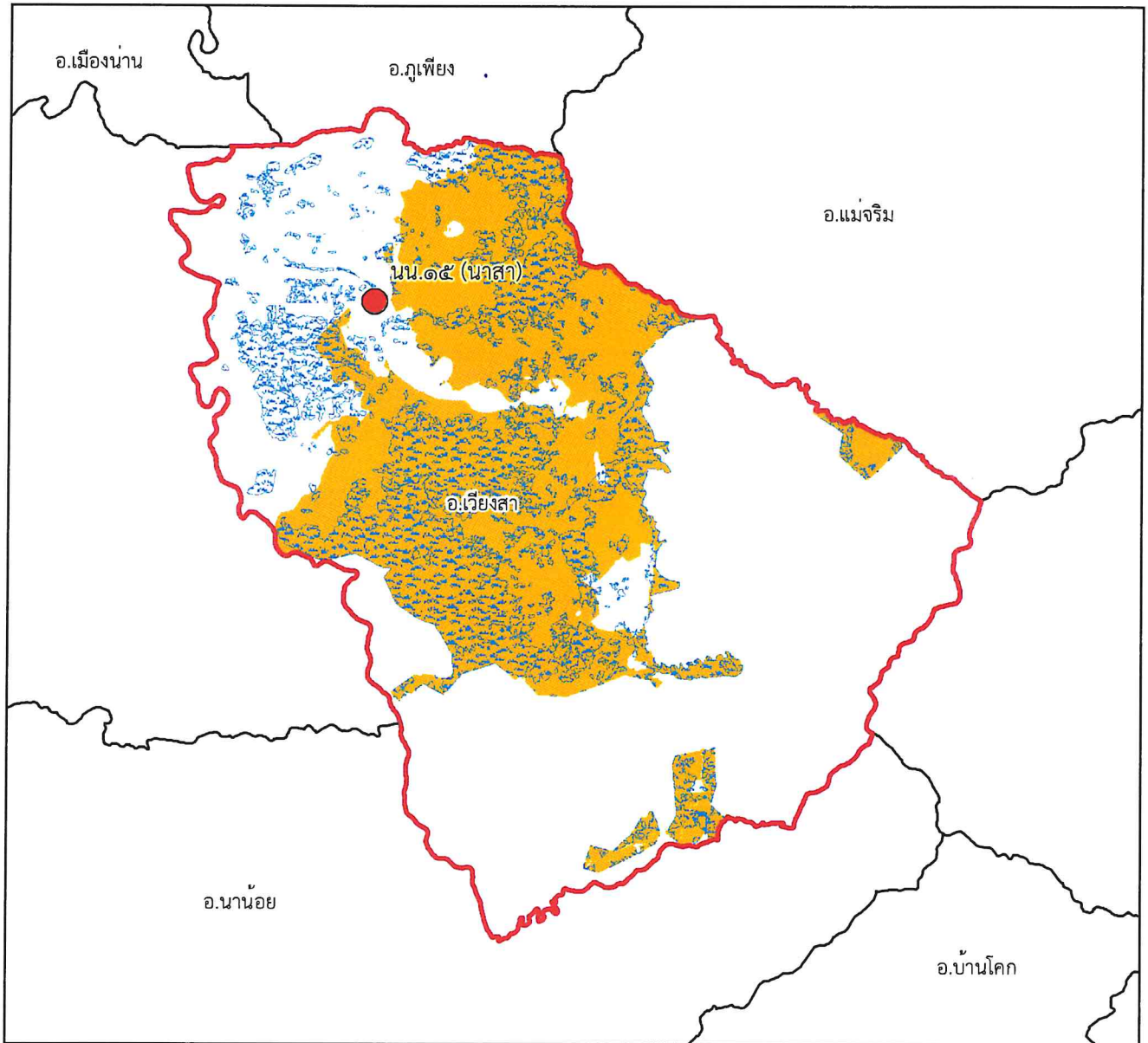
คำอธิบายสัญลักษณ์

-  พื้นที่ป่าสงวนแห่งชาติ
-  พื้นที่ป่าคงสภาพ ปี พ.ศ. ๒๕๖๕
-  ขอบเขตการปกครอง (อำเภอ)
-  ขอบเขตพื้นที่หน่วยป้องกันรักษาป่า
-  ที่ตั้งหน่วยป้องกันรักษาป่า
-  ที่ตั้งหน่วยป้องกันรักษาป่า (รับมอบกรมอุทยานฯ)
-  ที่ตั้งฐานป้องกันรักษาป่า (รับมอบกรมอุทยานฯ)





แผนที่พื้นที่รับผิดชอบหน่วยป้องกันรักษาป่า ที่ นน.๑๕ (นาสา) สำนักจัดการทรัพยากรป่าไม้ที่ ๓ สาขาแพร่



๑:๒๘๐,๐๐๐

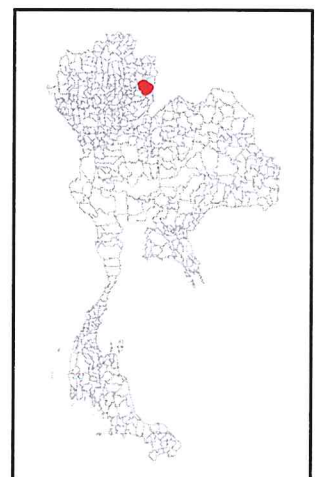
Datum : WGS๑๙๘๔

๐ ๑๕ ๓ ๖ ๙ ๑๒ กิโลเมตร

พื้นที่ดูแลรับผิดชอบ : ๒๒๘,๖๖๔.๔ ไร่
พื้นที่ป่าสงวนแห่งชาติ : ๑๙๐,๐๐๓.๐๖ ไร่
พื้นที่ป่าคงสภาพ : ๙๙,๔๗๓.๖๖ ไร่

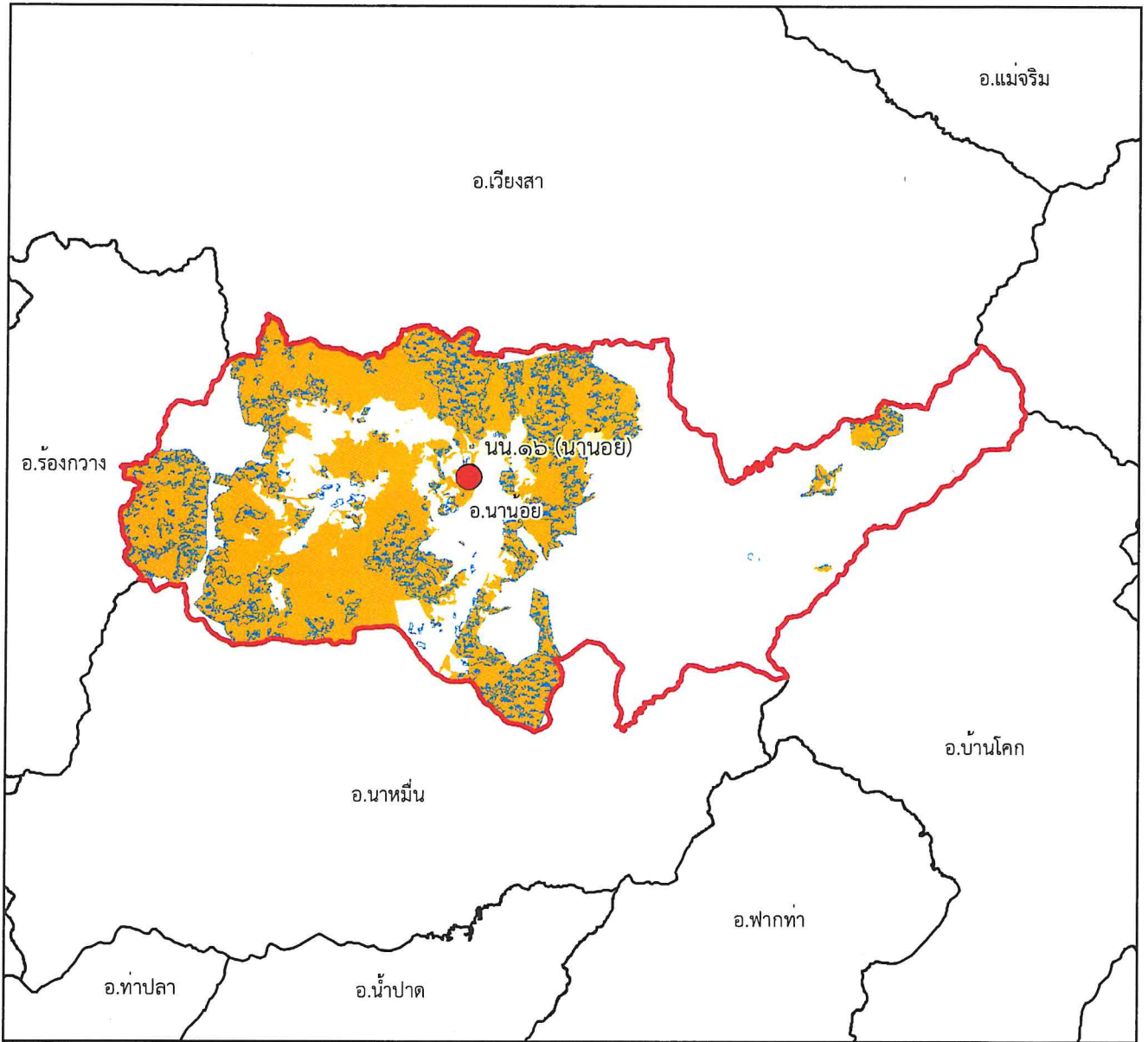
คำอธิบายสัญลักษณ์

- พื้นที่ป่าสงวนแห่งชาติ
- พื้นที่ป่าคงสภาพ ปี พ.ศ. ๒๕๖๕
- ขอบเขตการปกครอง (อำเภอ)
- ขอบเขตพื้นที่หน่วยป้องกันรักษาป่า
- ที่ตั้งหน่วยป้องกันรักษาป่า
- ที่ตั้งหน่วยป้องกันรักษาป่า (รับมอบกรมอุทยานฯ)
- ที่ตั้งฐานป้องกันรักษาป่า (รับมอบกรมอุทยานฯ)





แผนที่พื้นที่รับผิดชอบหน่วยป้องกันรักษาป่า ที่ นน.๑๖ (น่านอย) สำนักจัดการทรัพยากรป่าไม้ที่ ๓ สาขาแพร่



๑:๔๒๓,๐๐๐

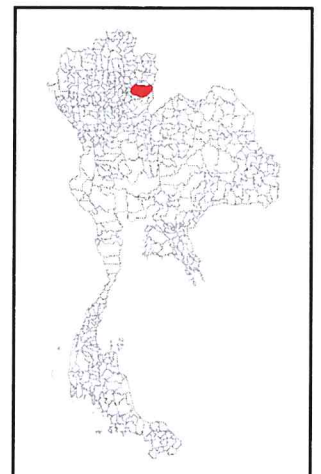
Datum : WGS๑๙๘๔

๐ ๒๕๕๕ ๕ ๑๓.๕ ๑๘ กิโลเมตร

พื้นที่ดูแลรับผิดชอบ : ๓๒๙,๙๘๑.๘ ไร่
พื้นที่ป่าสงวนแห่งชาติ : ๒๙๕,๙๙๙.๒๒ ไร่
พื้นที่ป่าคงสภาพ : ๙๘,๑๖๕.๗๕ ไร่

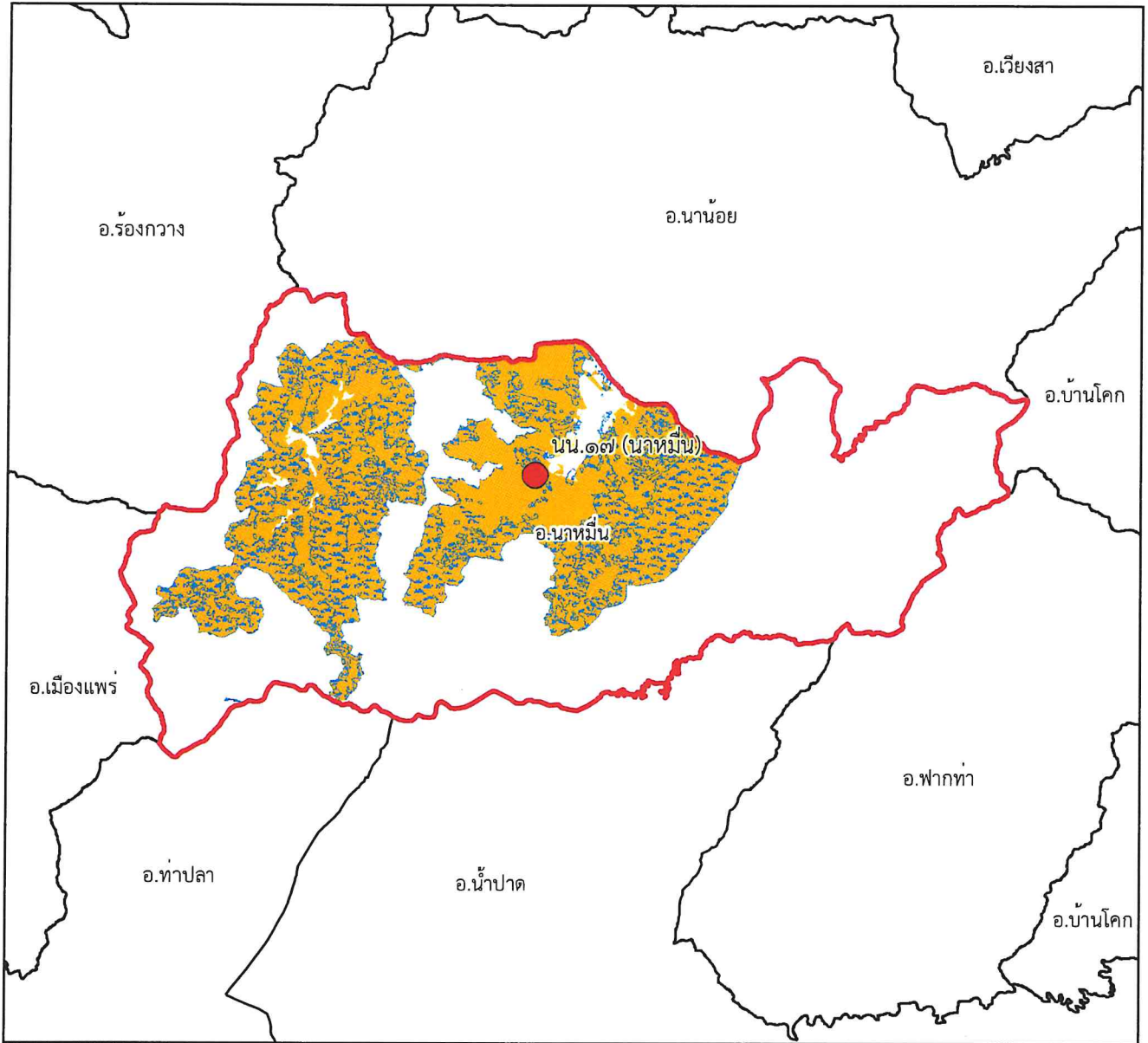
คำอธิบายสัญลักษณ์

- พื้นที่ป่าสงวนแห่งชาติ
- พื้นที่ป่าคงสภาพ ปี พ.ศ. ๒๕๖๕
- ขอบเขตการปกครอง (อำเภอ)
- ขอบเขตพื้นที่หน่วยป้องกันรักษาป่า
- ที่ตั้งหน่วยป้องกันรักษาป่า
- ที่ตั้งหน่วยป้องกันรักษาป่า (รับมอบกรมอุทยานฯ)
- ที่ตั้งฐานป้องกันรักษาป่า (รับมอบกรมอุทยานฯ)





แผนที่พื้นที่รับผิดชอบหน่วยป้องกันรักษาป่า ที่ นน.๑๗ (นาหมื่น) สำนักจัดการทรัพยากรป่าไม้ที่ ๓ สาขาแพร่



๑:๓๗๓,๐๐๐

Datum : WGS๑๙๘๔








๐ ๒ ๔ ๘ ๑๒ ๑๖ กิโลเมตร

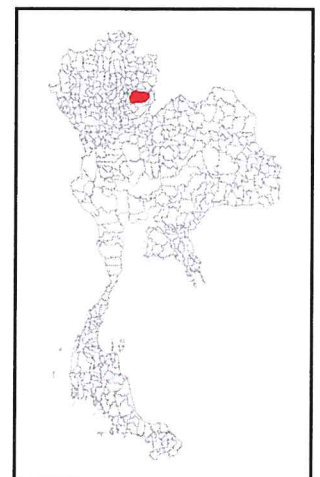
พื้นที่ดูแลรับผิดชอบ : ๒๓๖,๓๐๒.๓๙ ไร่

พื้นที่ป่าสงวนแห่งชาติ : ๒๒๘,๘๘๐.๔๖ ไร่

พื้นที่ป่าคงสภาพ : ๑๓๓,๗๐๐.๙๒ ไร่

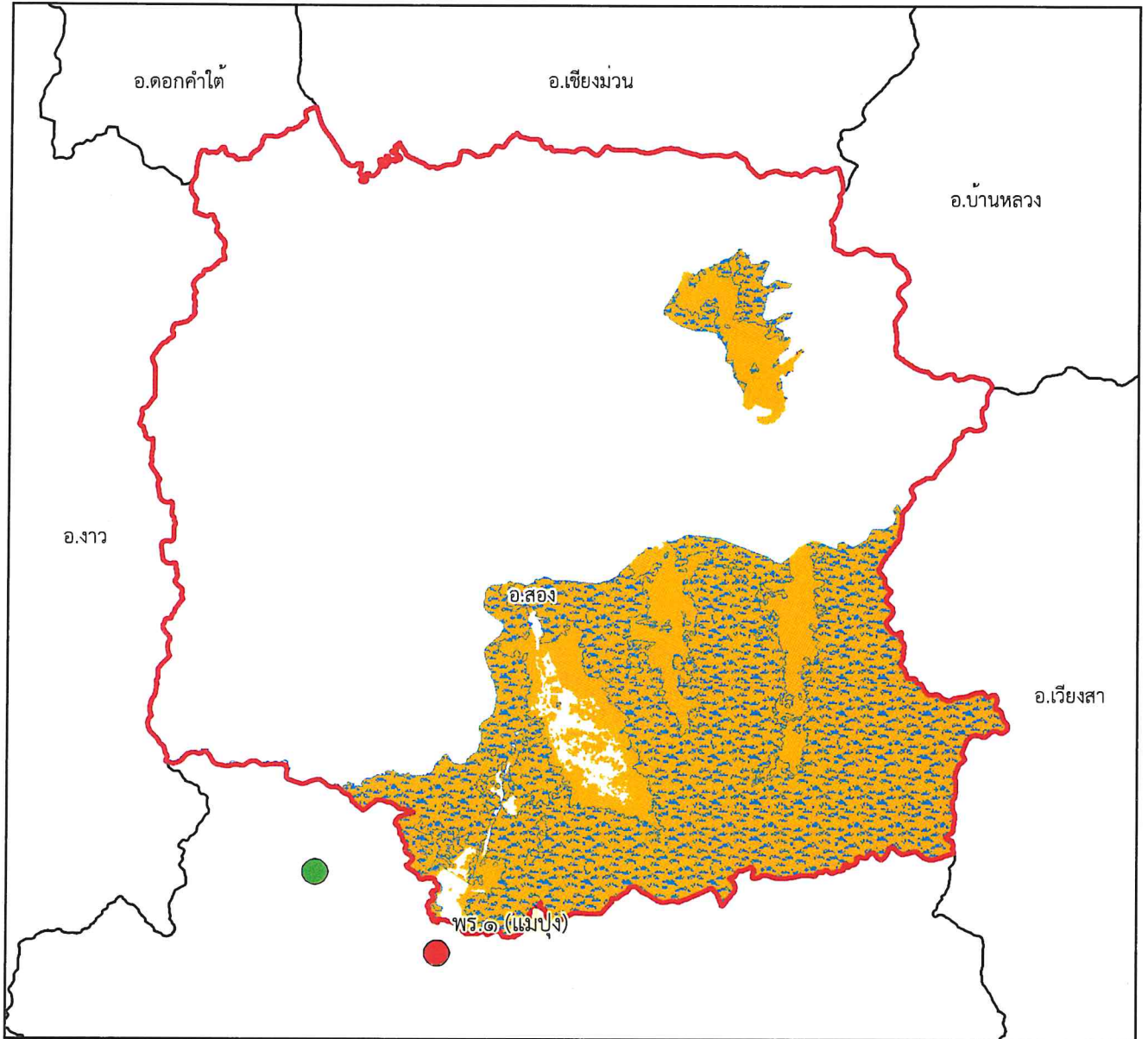
คำอธิบายสัญลักษณ์

-  พื้นที่ป่าสงวนแห่งชาติ
-  พื้นที่ป่าคงสภาพ ปี พ.ศ. ๒๕๖๕
-  ขอบเขตการปกครอง (อำเภอ)
-  ขอบเขตพื้นที่หน่วยป้องกันรักษาป่า
-  ที่ตั้งหน่วยป้องกันรักษาป่า
-  ที่ตั้งหน่วยป้องกันรักษาป่า (รับมอบกรมอุทยานฯ)
-  ที่ตั้งฐานป้องกันรักษาป่า (รับมอบกรมอุทยานฯ)





แผนที่พื้นที่รับผิดชอบหน่วยป้องกันรักษาป่า
ที่ พร.๑ (แม่ป๋อง)
สำนักจัดการทรัพยากรป่าไม้ที่ ๓ สาขาแพร่



๑:๒๑๘,๐๐๐

Datum : WGS๑๙๘๔








๐ ๑ ๒ ๔ ๖ ๘ กิโลเมตร

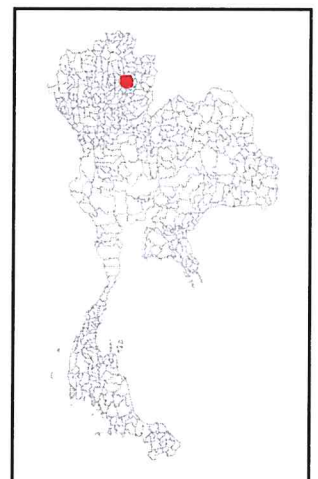
พื้นที่ดูแลรับผิดชอบ : ๑๔๐,๘๘๓.๒๑ ไร่

พื้นที่ป่าสงวนแห่งชาติ : ๑๔๐,๖๔๗.๒๕ ไร่

พื้นที่ป่าคงสภาพ : ๑๐๙,๙๑๘.๕๘ ไร่

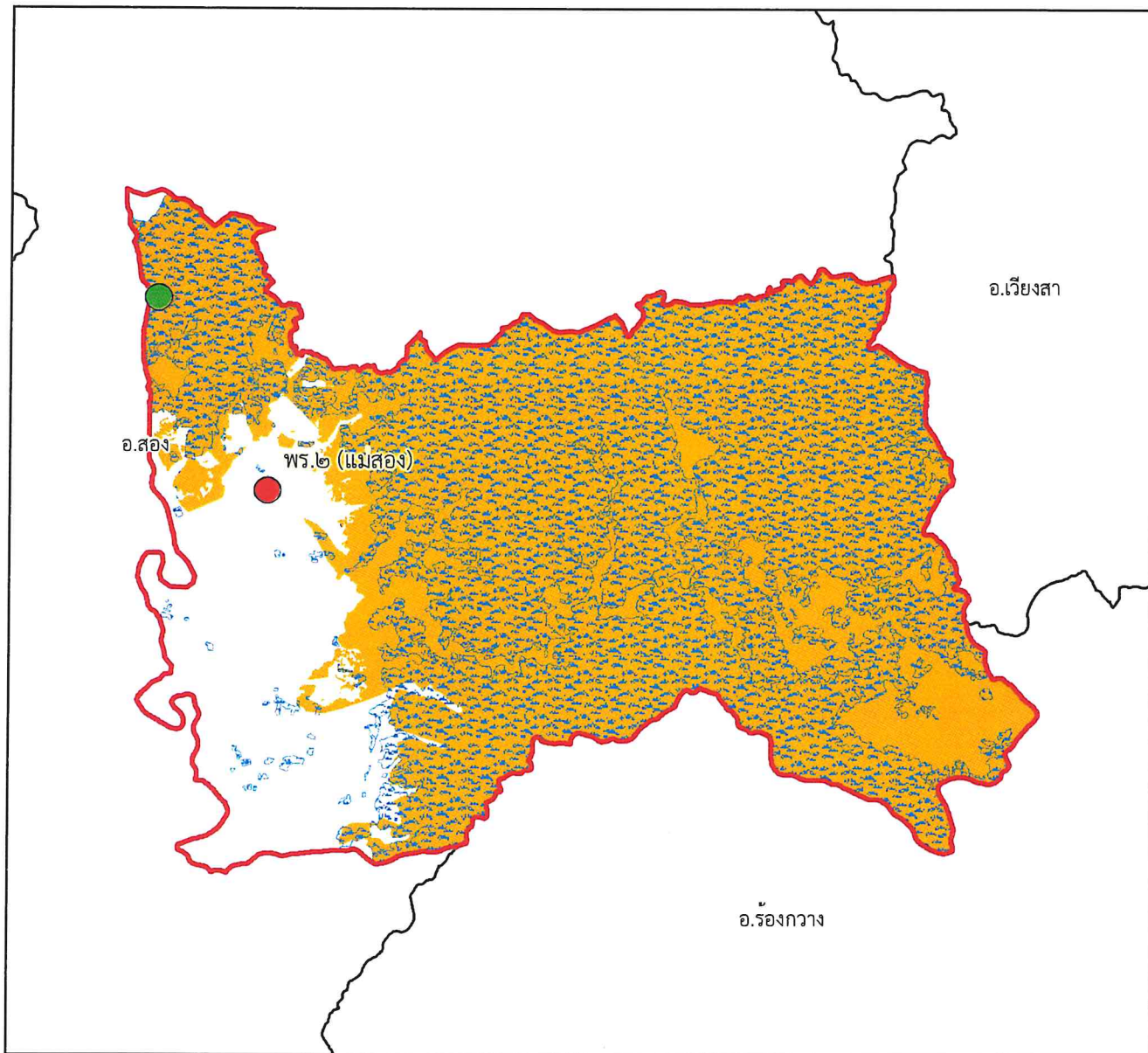
คำอธิบายสัญลักษณ์

-  พื้นที่ป่าสงวนแห่งชาติ
-  พื้นที่ป่าคงสภาพ ปี พ.ศ. ๒๕๖๕
-  ขอบเขตการปกครอง (อำเภอ)
-  ขอบเขตพื้นที่หน่วยป้องกันรักษาป่า
-  ที่ตั้งหน่วยป้องกันรักษาป่า
-  ที่ตั้งหน่วยป้องกันรักษาป่า (รับมอบกรมอุทยานฯ)
-  ที่ตั้งฐานป้องกันรักษาป่า (รับมอบกรมอุทยานฯ)





แผนที่พื้นที่รับผิดชอบหน่วยป้องกันรักษาป่า
ที่ พร.๒ (แม่สลอง)
สำนักจัดการทรัพยากรป่าไม้ที่ ๓ สาขาแพร่



๑:๑๙๒,๐๐๐

Datum : WGS๑๙๘๔








๐ ๑ ๒ ๔ ๖ กิโลเมตร

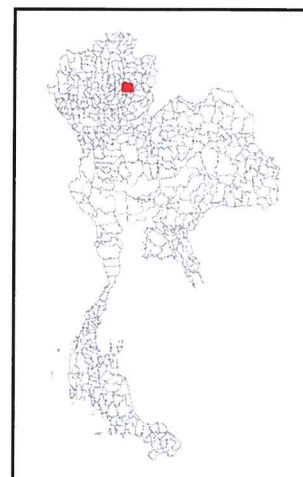
พื้นที่ดูแลรับผิดชอบ : ๒๓๘,๒๓๐.๖๗ ไร่

พื้นที่ป่าสงวนแห่งชาติ : ๑๙๘,๒๔๘.๐๘ ไร่

พื้นที่ป่าคงสภาพ : ๑๖๐,๗๖๓.๐๖ ไร่

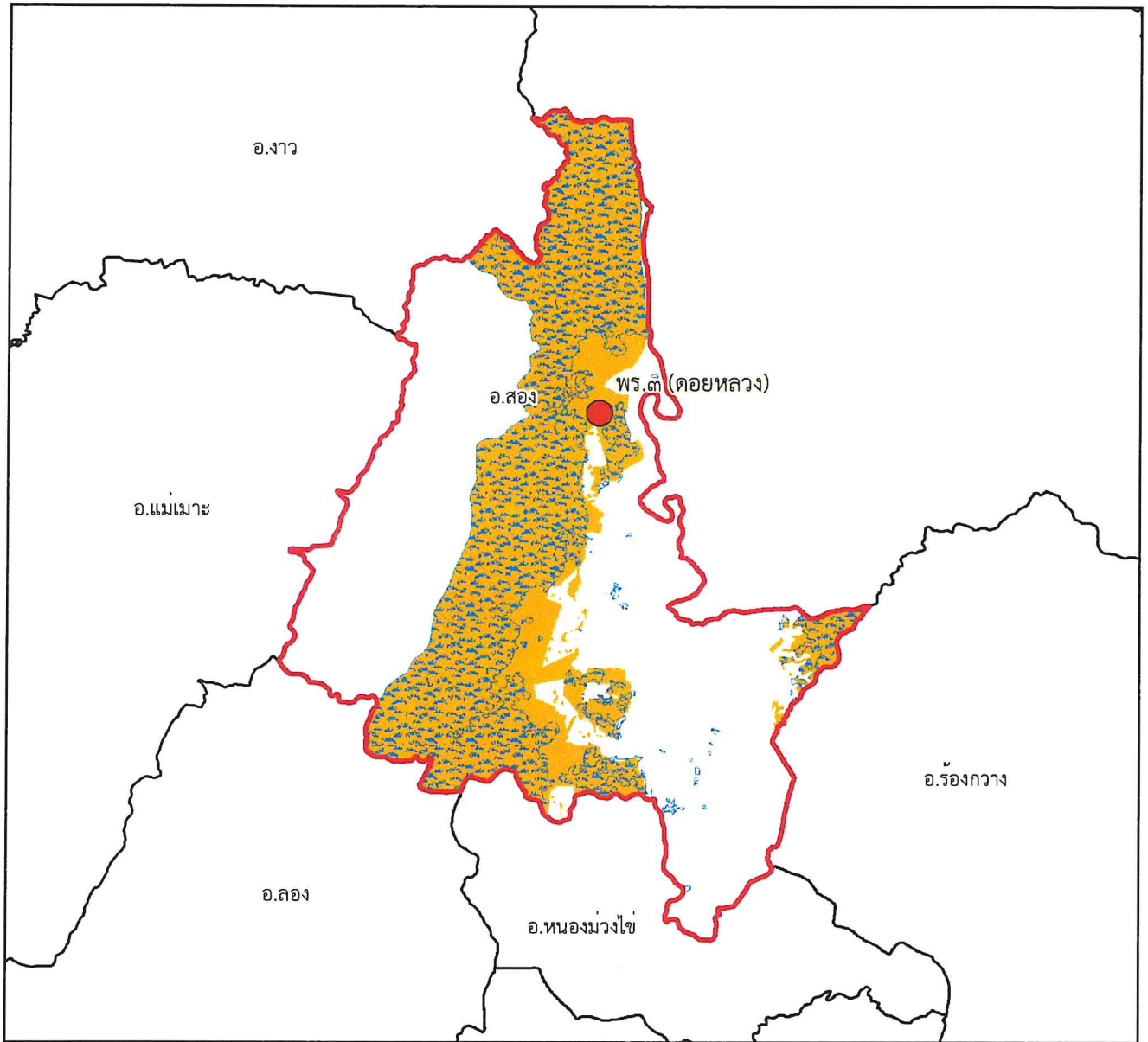
คำอธิบายสัญลักษณ์

-  พื้นที่ป่าสงวนแห่งชาติ
-  พื้นที่ป่าคงสภาพ ปี พ.ศ. ๒๕๖๕
-  ขอบเขตการปกครอง (อำเภอ)
-  ขอบเขตพื้นที่หน่วยป้องกันรักษาป่า
-  ที่ตั้งหน่วยป้องกันรักษาป่า
-  ที่ตั้งหน่วยป้องกันรักษาป่า (รับมอบกรมอุทยานฯ)
-  ที่ตั้งฐานป้องกันรักษาป่า (รับมอบกรมอุทยานฯ)





แผนที่พื้นที่รับผิดชอบหน่วยป้องกันรักษาป่า ที่ พร.๓ (ดอยหลวง) สำนักจัดการทรัพยากรป่าไม้ที่ ๓ สาขาแพร่



๑:๒๖๓,๐๐๐

Datum : WGS๑๙๘๔








๐ ๑.๕ ๓ ๖ ๙ ๑๒ กิโลเมตร

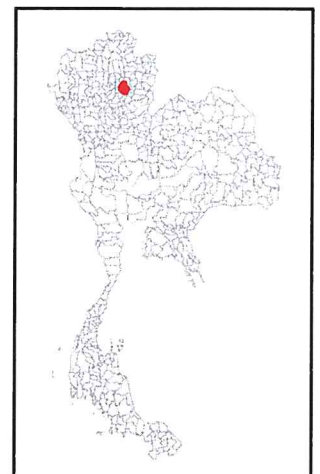
พื้นที่ดูแลรับผิดชอบ : ๑๗๔,๘๘๐.๗๙ ไร่

พื้นที่ป่าสงวนแห่งชาติ : ๑๑๔,๙๒๕.๘๙ ไร่

พื้นที่ป่าคงสภาพ : ๙๓,๓๔๓.๘๒ ไร่

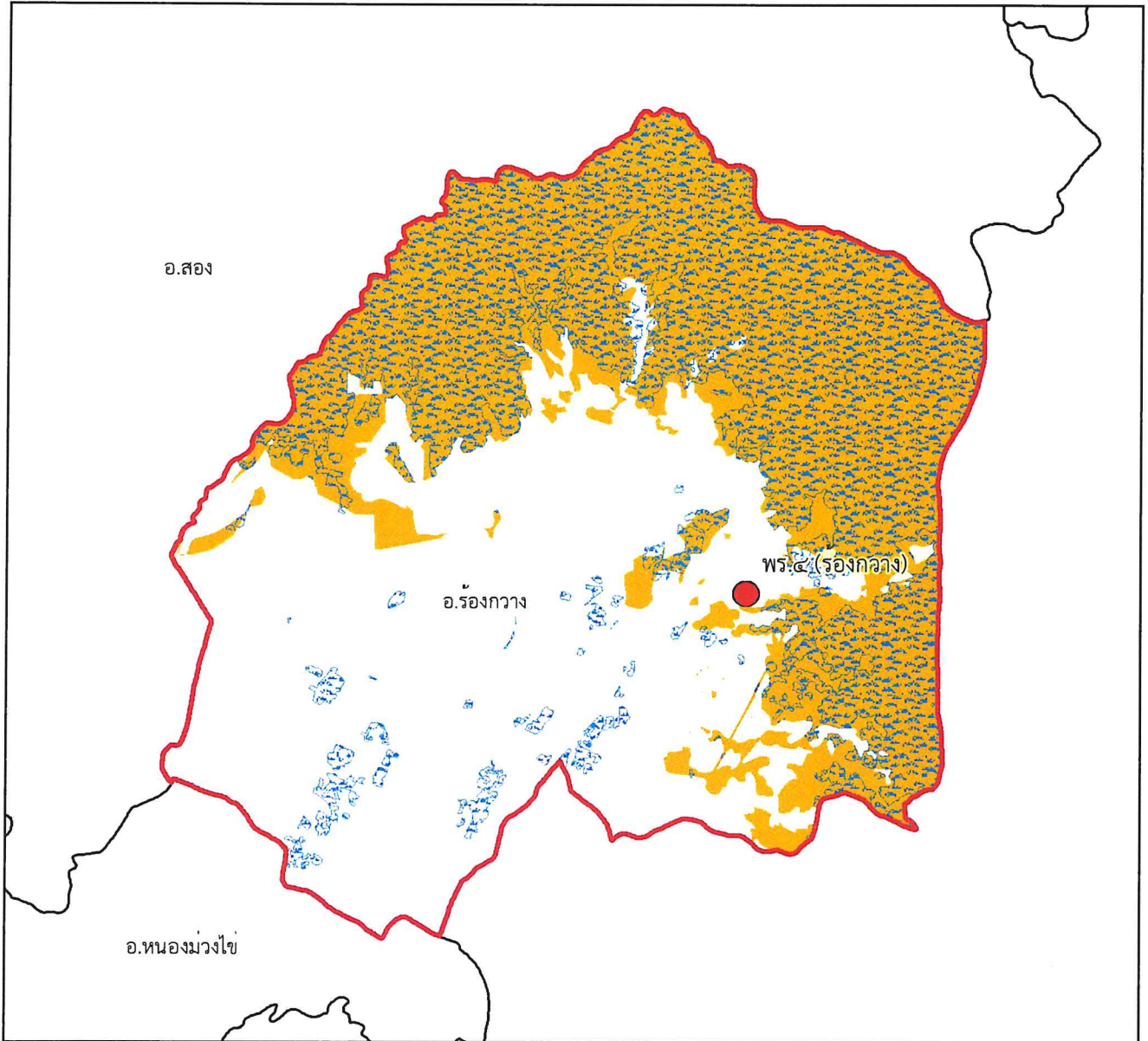
คำอธิบายสัญลักษณ์

-  พื้นที่ป่าสงวนแห่งชาติ
-  พื้นที่ป่าคงสภาพ ปี พ.ศ. ๒๕๖๕
-  ขอบเขตการปกครอง (อำเภอ)
-  ขอบเขตพื้นที่หน่วยป้องกันรักษาป่า
-  ที่ตั้งหน่วยป้องกันรักษาป่า
-  ที่ตั้งหน่วยป้องกันรักษาป่า (รับมอบกรมอุทยานฯ)
-  ที่ตั้งฐานป้องกันรักษาป่า (รับมอบกรมอุทยานฯ)





แผนที่พื้นที่รับผิดชอบหน่วยป้องกันรักษาป่า ที่ พร.๔ (ร่องกวาง) สำนักจัดการทรัพยากรป่าไม้ที่ ๓ สาขาแพร่



๑:๑๕๗,๐๐๐

Datum : WGS๑๙๘๔








๐ ๐.๗๕๑๕ ๓ ๔.๕ ๖ กิโลเมตร

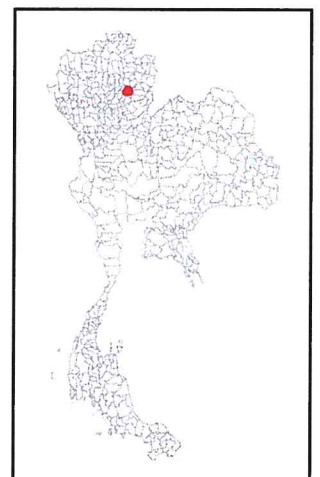
พื้นที่ดูแลรับผิดชอบ : ๑๓๑,๔๐๕.๔๓ ไร่

พื้นที่ป่าสงวนแห่งชาติ : ๘๑,๓๑๒.๐๗ ไร่

พื้นที่ป่าคงสภาพ : ๖๙,๘๕๙.๔๕ ไร่

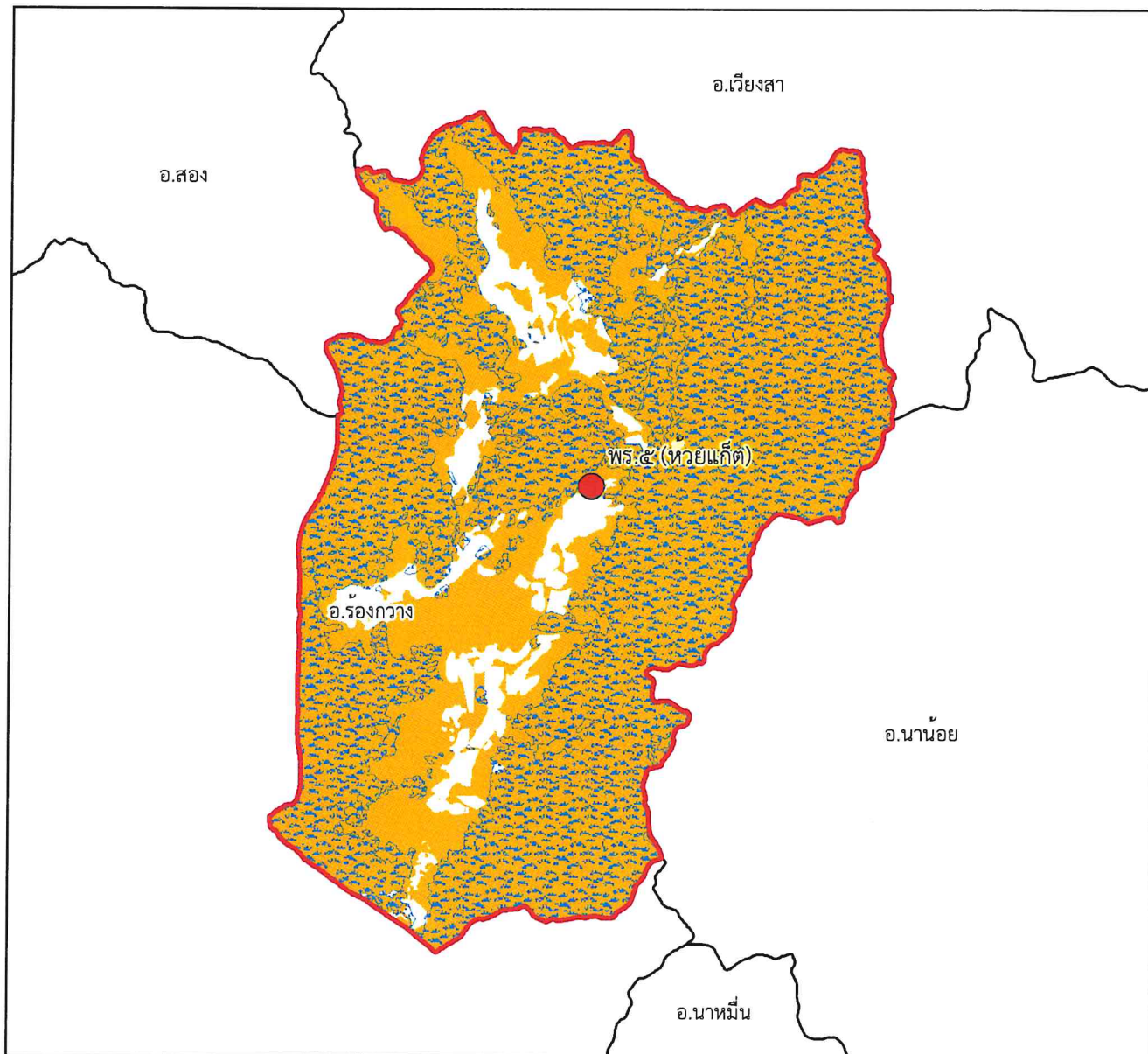
คำอธิบายสัญลักษณ์

-  พื้นที่ป่าสงวนแห่งชาติ
-  พื้นที่ป่าคงสภาพ ปี พ.ศ. ๒๕๖๕
-  ขอบเขตการปกครอง (อำเภอ)
-  ขอบเขตพื้นที่หน่วยป้องกันรักษาป่า
-  ที่ตั้งหน่วยป้องกันรักษาป่า
-  ที่ตั้งหน่วยป้องกันรักษาป่า (รับมอบกรมอุทยานฯ)
-  ที่ตั้งฐานป้องกันรักษาป่า (รับมอบกรมอุทยานฯ)





แผนที่พื้นที่รับผิดชอบหน่วยป้องกันรักษาป่า ที่ พร.๕ (ห้วยแก๊ต) สำนักจัดการทรัพยากรป่าไม้ที่ ๓ สาขาแพร่



๑:๑๗๙,๐๐๐

Datum : WGS๑๙๘๔








๐ ๑ ๒ ๔ ๖ ๘ กิโลเมตร

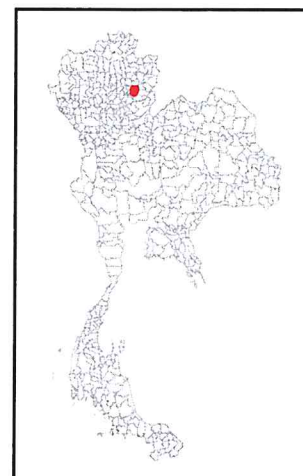
พื้นที่ดูแลรับผิดชอบ : ๑๗๔,๕๙๑.๕๓ ไร่

พื้นที่ป่าสงวนแห่งชาติ : ๑๖๙,๘๘๓.๓๔ ไร่

พื้นที่ป่าคงสภาพ : ๑๓๑,๓๐๙.๔๘ ไร่

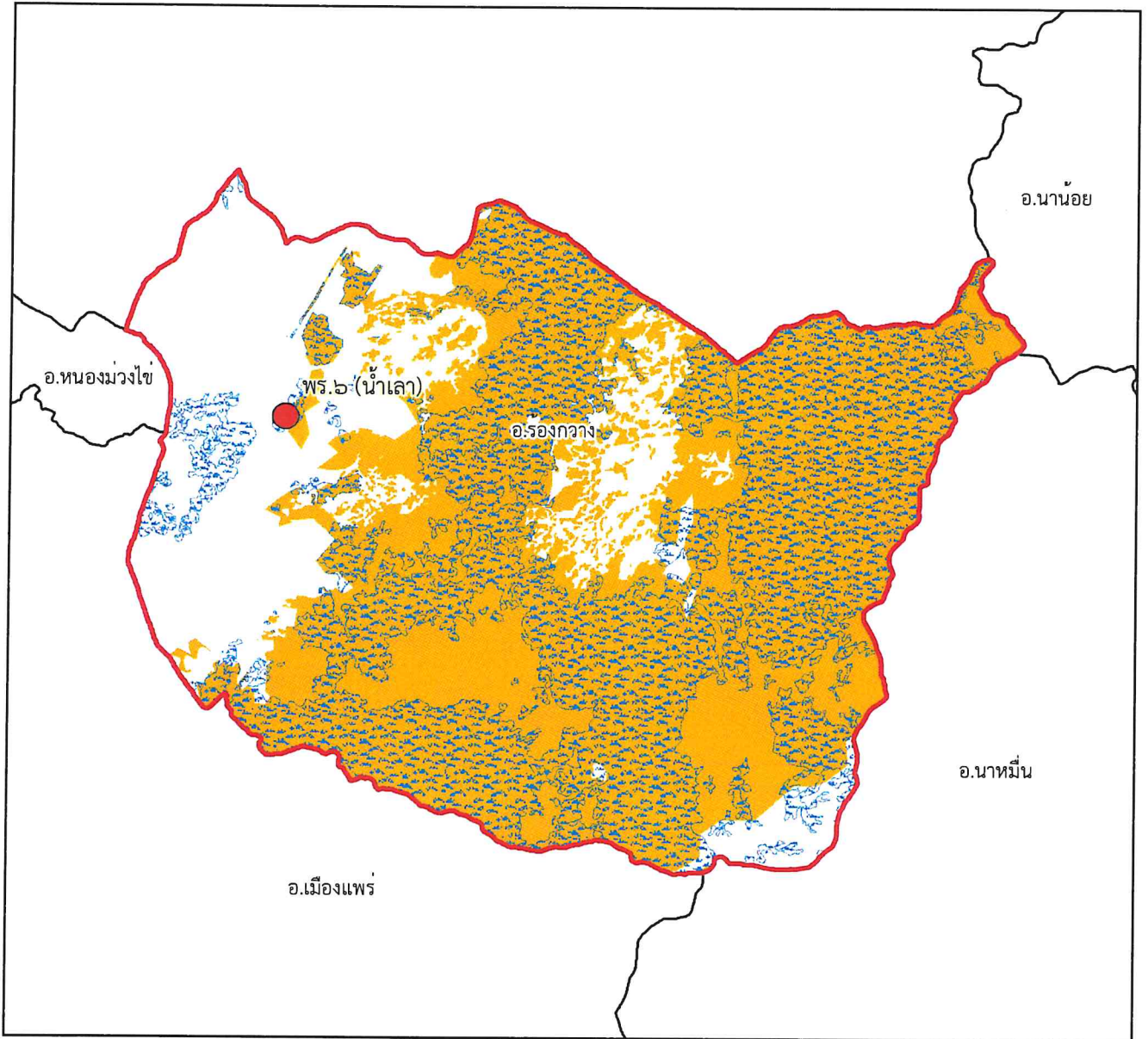
คำอธิบายสัญลักษณ์

-  พื้นที่ป่าสงวนแห่งชาติ
-  พื้นที่ป่าคงสภาพ ปี พ.ศ. ๒๕๖๕
-  ขอบเขตการปกครอง (อำเภอ)
-  ขอบเขตพื้นที่หน่วยป้องกันรักษาป่า
-  ที่ตั้งหน่วยป้องกันรักษาป่า
-  ที่ตั้งหน่วยป้องกันรักษาป่า (รับมอบกรมอุทยานฯ)
-  ที่ตั้งฐานป้องกันรักษาป่า (รับมอบกรมอุทยานฯ)





แผนที่พื้นที่รับผิดชอบหน่วยป้องกันรักษาป่า
ที่ พร.๖ (น้ำเลา)
สำนักจัดการทรัพยากรป่าไม้ที่ ๓ สาขาแพร่



๑:๑๕๙,๐๐๐

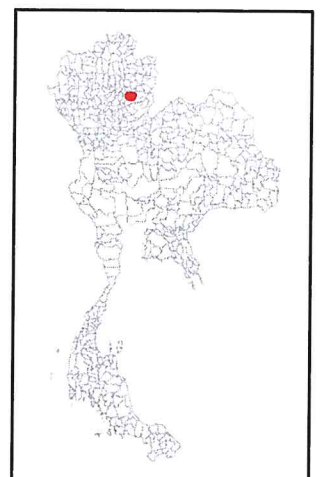
Datum : WGS๑๙๘๔

๐๐.๗๕๓.๕ ๓ ๔.๕ ๖ กิโลเมตร

พื้นที่ดูแลรับผิดชอบ : ๑๖๔,๑๘๘.๑๔ ไร่
พื้นที่ป่าสงวนแห่งชาติ : ๑๓๐,๑๗๔.๖ ไร่
พื้นที่ป่าคงสภาพ : ๙๑,๓๙๙.๕๙ ไร่

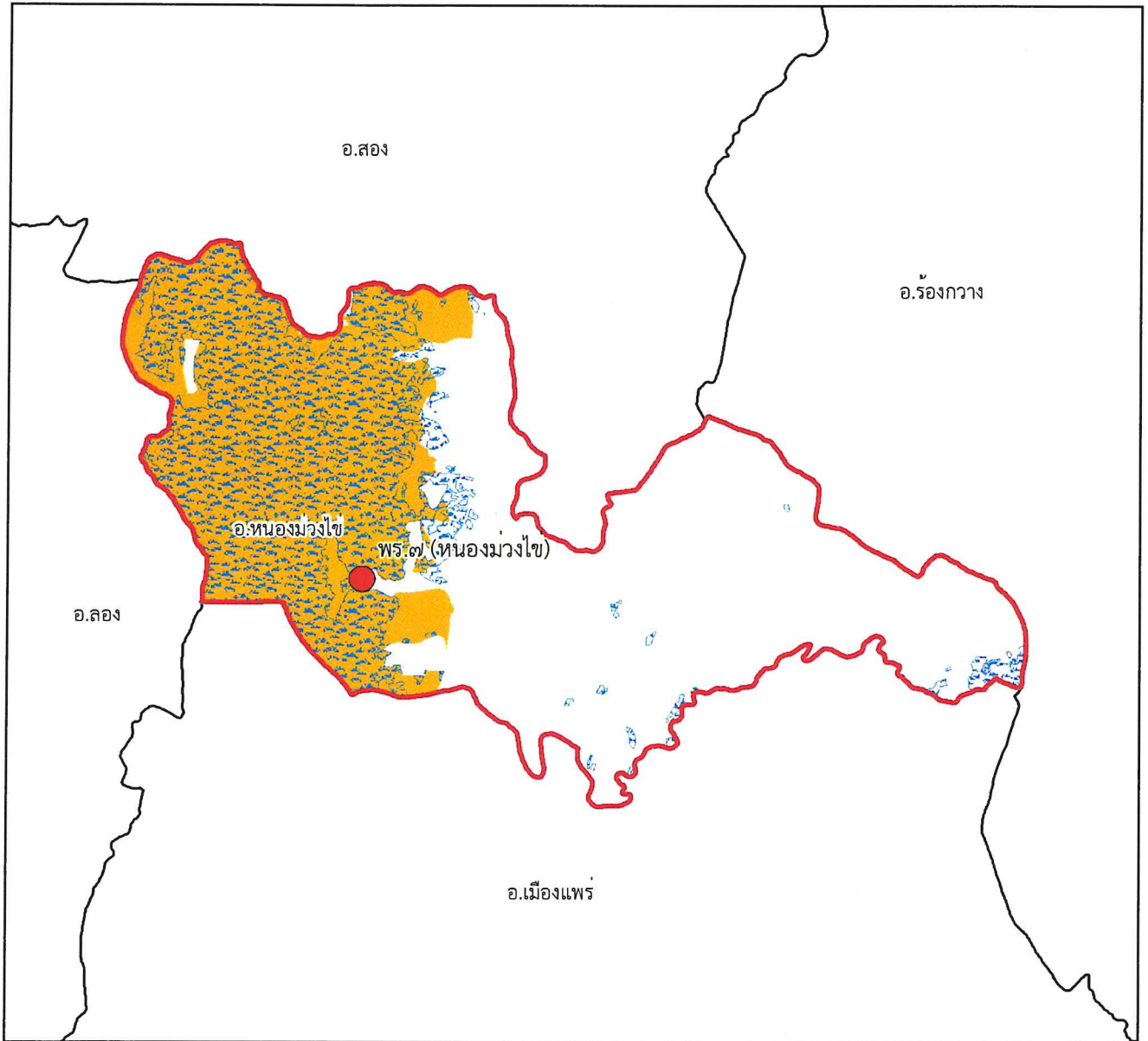
คำอธิบายสัญลักษณ์

- พื้นที่ป่าสงวนแห่งชาติ
- พื้นที่ป่าคงสภาพ ปี พ.ศ. ๒๕๖๕
- ขอบเขตการปกครอง (อำเภอ)
- ขอบเขตพื้นที่หน่วยป้องกันรักษาป่า
- ที่ตั้งหน่วยป้องกันรักษาป่า
- ที่ตั้งหน่วยป้องกันรักษาป่า (รับมอบกรมอุทยานฯ)
- ที่ตั้งฐานป้องกันรักษาป่า (รับมอบกรมอุทยานฯ)





แผนที่พื้นที่รับผิดชอบหน่วยป้องกันรักษาป่า ที่ พร.๗ (หนองม่วงไข่) สำนักจัดการทรัพยากรป่าไม้ที่ ๓ สาขาแพร่










๑:๑๕๕,๐๐๐

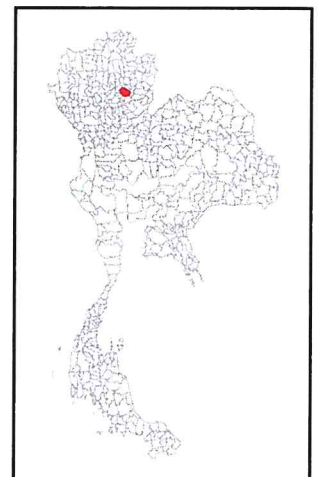
Datum : WGS๑๙๘๔

๐ ๐.๗๕๑.๕ ๓ ๔.๕ ๖ กิโลเมตร

พื้นที่ดูแลรับผิดชอบ : ๘๑,๕๙๖.๗ ไร่
พื้นที่ป่าสงวนแห่งชาติ : ๓๔,๗๘๒.๕๙ ไร่
พื้นที่ป่าคงสภาพ : ๓๐,๖๗๑.๔๒ ไร่

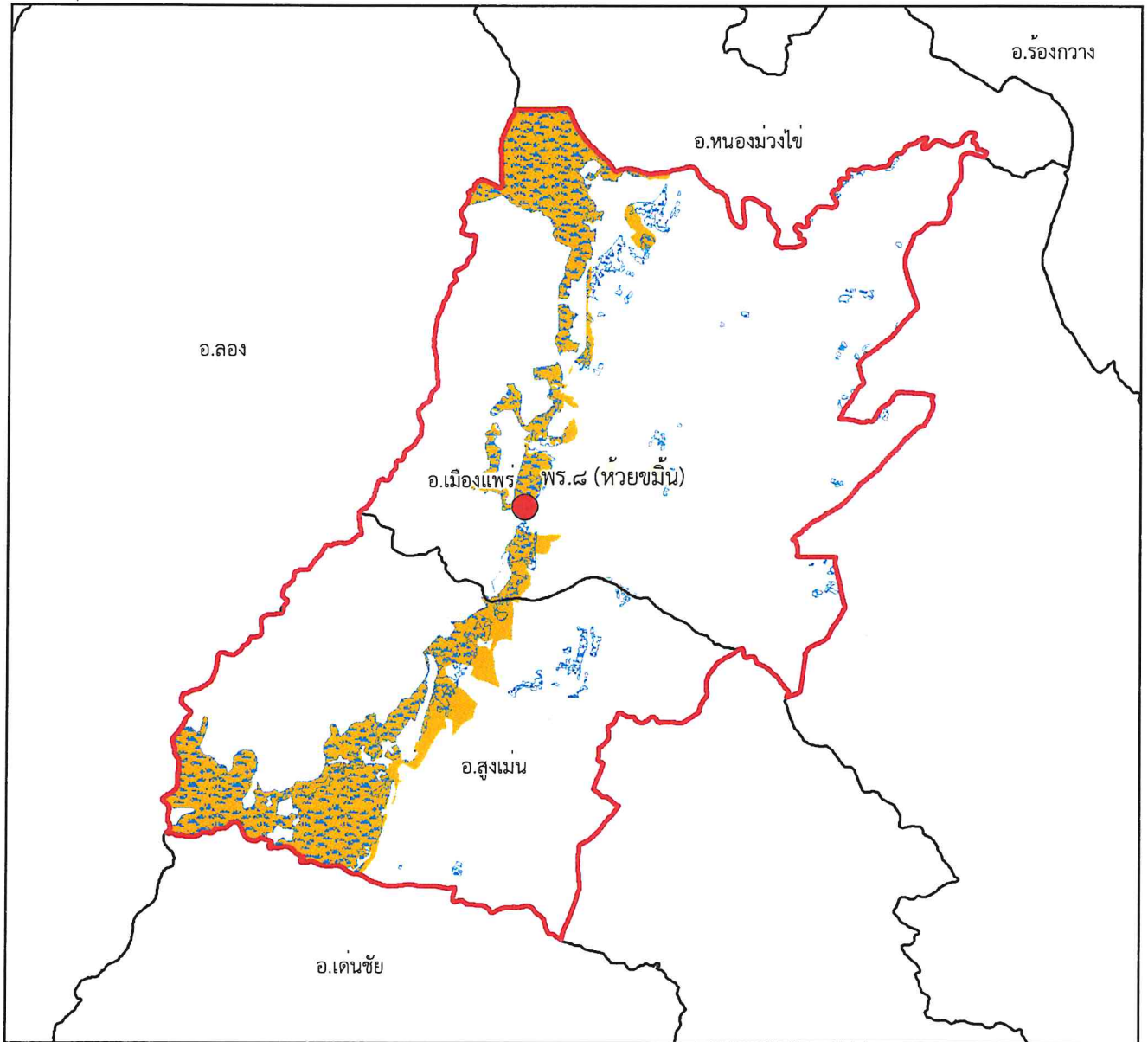
คำอธิบายสัญลักษณ์

-  พื้นที่ป่าสงวนแห่งชาติ
-  พื้นที่ป่าคงสภาพ ปี พ.ศ. ๒๕๖๕
-  ขอบเขตการปกครอง (อำเภอ)
-  ขอบเขตพื้นที่หน่วยป้องกันรักษาป่า
-  ที่ตั้งหน่วยป้องกันรักษาป่า
-  ที่ตั้งหน่วยป้องกันรักษาป่า (รับมอบกรมอุทยานฯ)
-  ที่ตั้งฐานป้องกันรักษาป่า (รับมอบกรมอุทยานฯ)





แผนที่พื้นที่รับผิดชอบหน่วยป้องกันรักษาป่า ที่ พร.๘ (ห้วยขมิ้น) สำนักจัดการทรัพยากรป่าไม้ที่ ๓ สาขาแพร่



๑:๒๑๔,๐๐๐

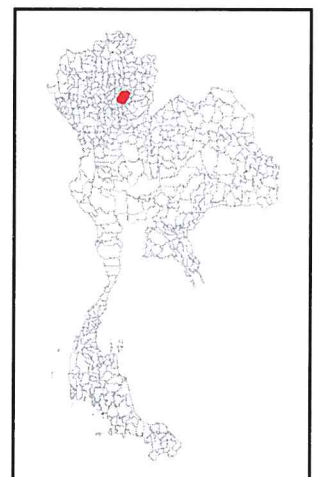
Datum : WGS๑๙๘๔

๐ ๑ ๒ ๔ ๖ ๘ กิโลเมตร

พื้นที่ดูแลรับผิดชอบ : ๑๙๕,๘๒๗.๑๘ ไร่
พื้นที่ป่าสงวนแห่งชาติ : ๓๗,๓๗๒.๖๒ ไร่
พื้นที่ป่าคงสภาพ : ๓๓,๙๐๖.๑๓ ไร่

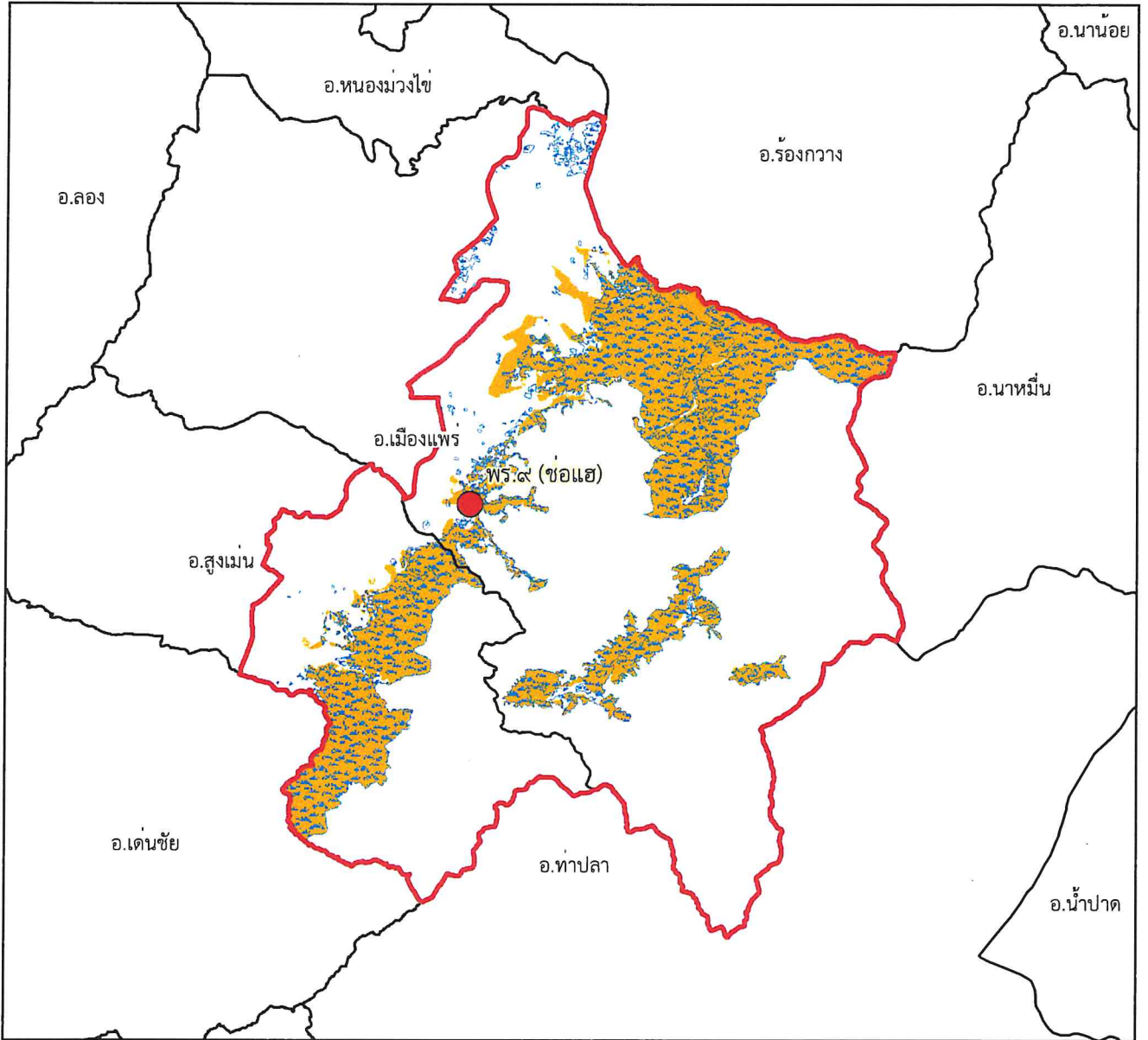
คำอธิบายสัญลักษณ์

- พื้นที่ป่าสงวนแห่งชาติ
- พื้นที่ป่าคงสภาพ ปี พ.ศ. ๒๕๖๕
- ขอบเขตการปกครอง (อำเภอ)
- ขอบเขตพื้นที่หน่วยป้องกันรักษาป่า
- ที่ตั้งหน่วยป้องกันรักษาป่า
- ที่ตั้งหน่วยป้องกันรักษาป่า (รับมอบกรมอุทยานฯ)
- ที่ตั้งฐานป้องกันรักษาป่า (รับมอบกรมอุทยานฯ)





แผนที่พื้นที่รับผิดชอบหน่วยป้องกันรักษาป่า
ที่ พร.๙ (ช่อแฮ)
สำนักจัดการทรัพยากรป่าไม้ที่ ๓ สาขาแพร่










๑:๒๙๗,๐๐๐

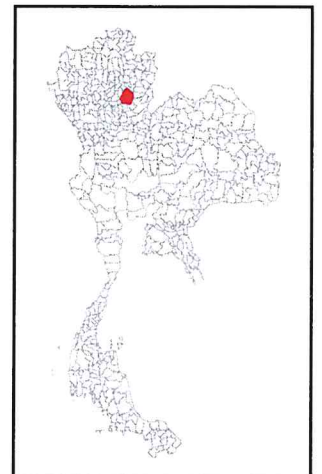
Datum : WGS๑๙๘๔

๐ ๑.๕ ๓ ๖ ๙ ๑๒ กิโลเมตร

พื้นที่ดูแลรับผิดชอบ : ๑๘๖,๘๓๓.๗ ไร่
พื้นที่ป่าสงวนแห่งชาติ : ๑๐๙,๘๕๒.๔๑ ไร่
พื้นที่ป่าคงสภาพ : ๙๙,๗๐๔.๖ ไร่

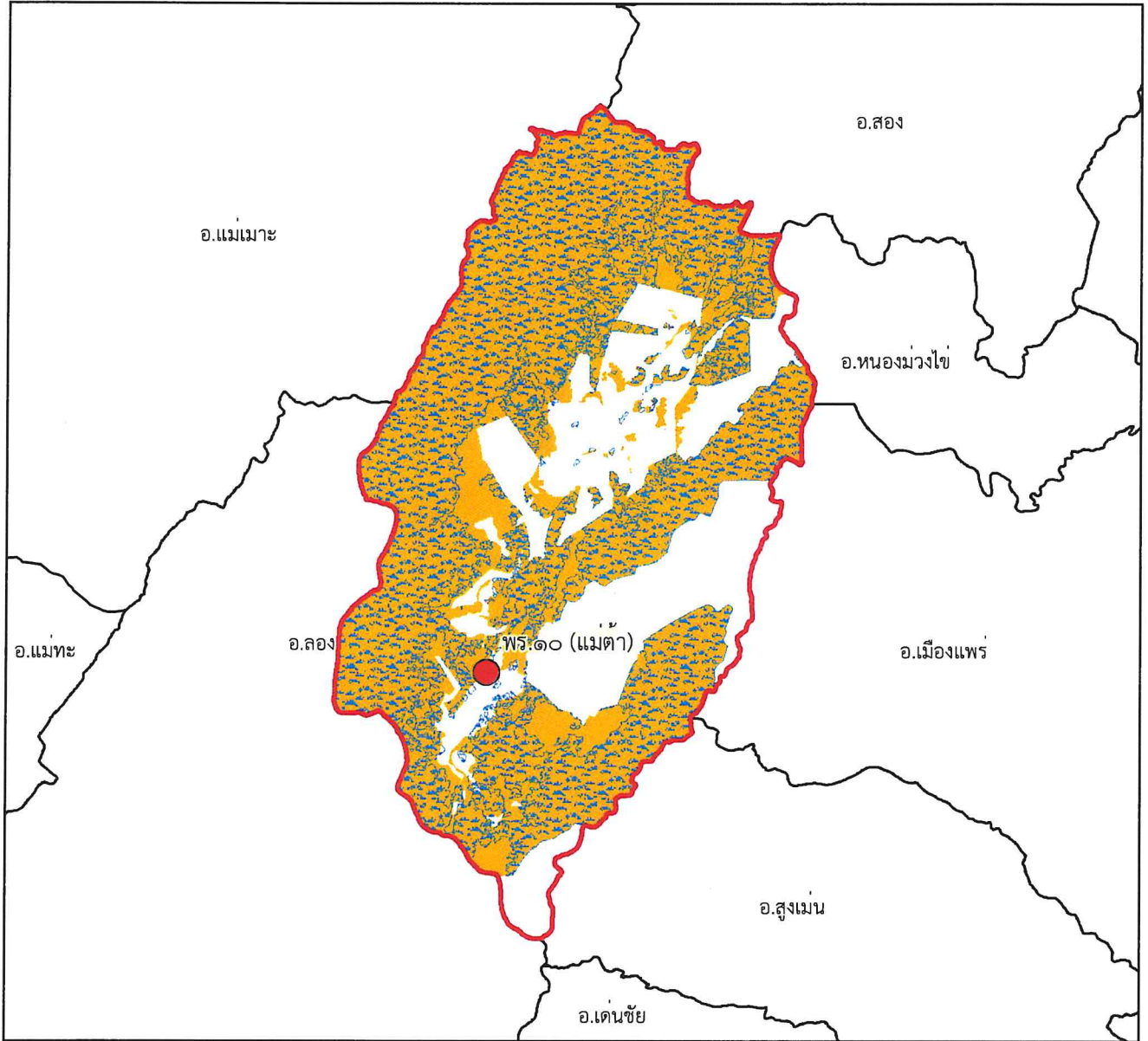
คำอธิบายสัญลักษณ์

-  พื้นที่ป่าสงวนแห่งชาติ
-  พื้นที่ป่าคงสภาพ ปี พ.ศ. ๒๕๖๕
-  ขอบเขตการปกครอง (อำเภอ)
-  ขอบเขตพื้นที่หน่วยป้องกันรักษาป่า
-  ที่ตั้งหน่วยป้องกันรักษาป่า
-  ที่ตั้งหน่วยป้องกันรักษาป่า (รับมอบกรมอุทยานฯ)
-  ที่ตั้งฐานป้องกันรักษาป่า (รับมอบกรมอุทยานฯ)





แผนที่พื้นที่รับผิดชอบหน่วยป้องกันรักษาป่า ที่ พร.๑๐ (แม่ต๋ำ) สำนักจัดการทรัพยากรป่าไม้ที่ ๓ สาขาแพร่



๑:๒๗๖,๐๐๐

Datum : WGS๑๙๘๔








๐ ๑.๕ ๓ ๖ ๙ ๑๒ กิโลเมตร

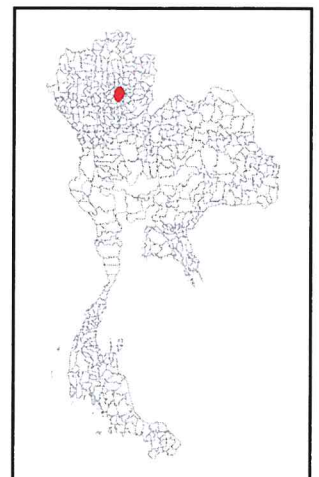
พื้นที่ดูแลรับผิดชอบ : ๒๔๖,๐๗๗.๖๗ ไร่

พื้นที่ป่าสงวนแห่งชาติ : ๒๒๘,๙๙๒.๗๒ ไร่

พื้นที่ป่าคงสภาพ : ๑๘๗,๕๖๑.๙๙ ไร่

คำอธิบายสัญลักษณ์

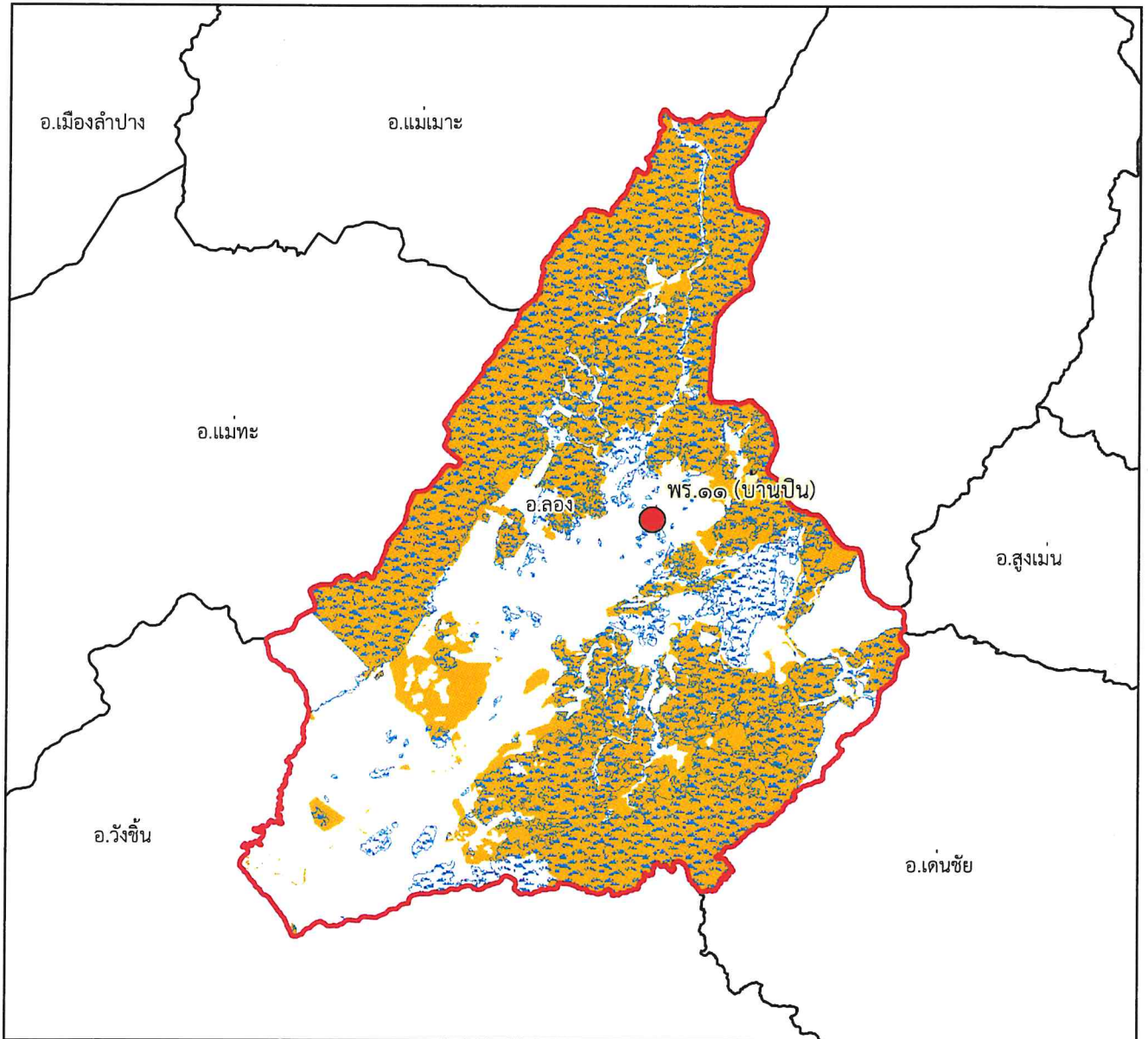
-  พื้นที่ป่าสงวนแห่งชาติ
-  พื้นที่ป่าคงสภาพ ปี พ.ศ. ๒๕๖๕
-  ขอบเขตการปกครอง (อำเภอ)
-  ขอบเขตพื้นที่หน่วยป้องกันรักษาป่า
-  ที่ตั้งหน่วยป้องกันรักษาป่า
-  ที่ตั้งหน่วยป้องกันรักษาป่า (รับมอบกรมอุทยานฯ)
-  ที่ตั้งฐานป้องกันรักษาป่า (รับมอบกรมอุทยานฯ)



Handwritten signature



แผนที่พื้นที่รับผิดชอบหน่วยป้องกันรักษาป่า
ที่ พร.๑๑ (บ้านปิน)
สำนักจัดการทรัพยากรป่าไม้ที่ ๓ สาขาแพร่










๑:๓๐๒,๐๐๐

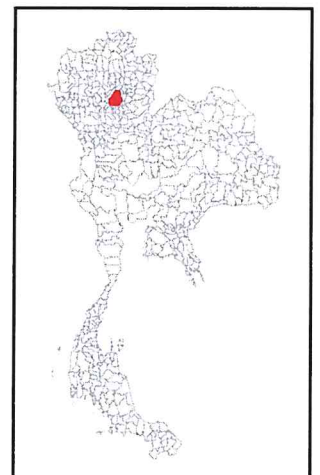
Datum : WGS๑๙๘๔

๐ ๑.๕ ๓ ๖ ๙ ๑๒ กิโลเมตร

พื้นที่ดูแลรับผิดชอบ : ๓๘๐,๘๓๑ ไร่
พื้นที่ป่าสงวนแห่งชาติ : ๒๖๘,๓๖๒.๙๓ ไร่
พื้นที่ป่าคงสภาพ : ๒๔๖,๘๔๓.๒๗ ไร่

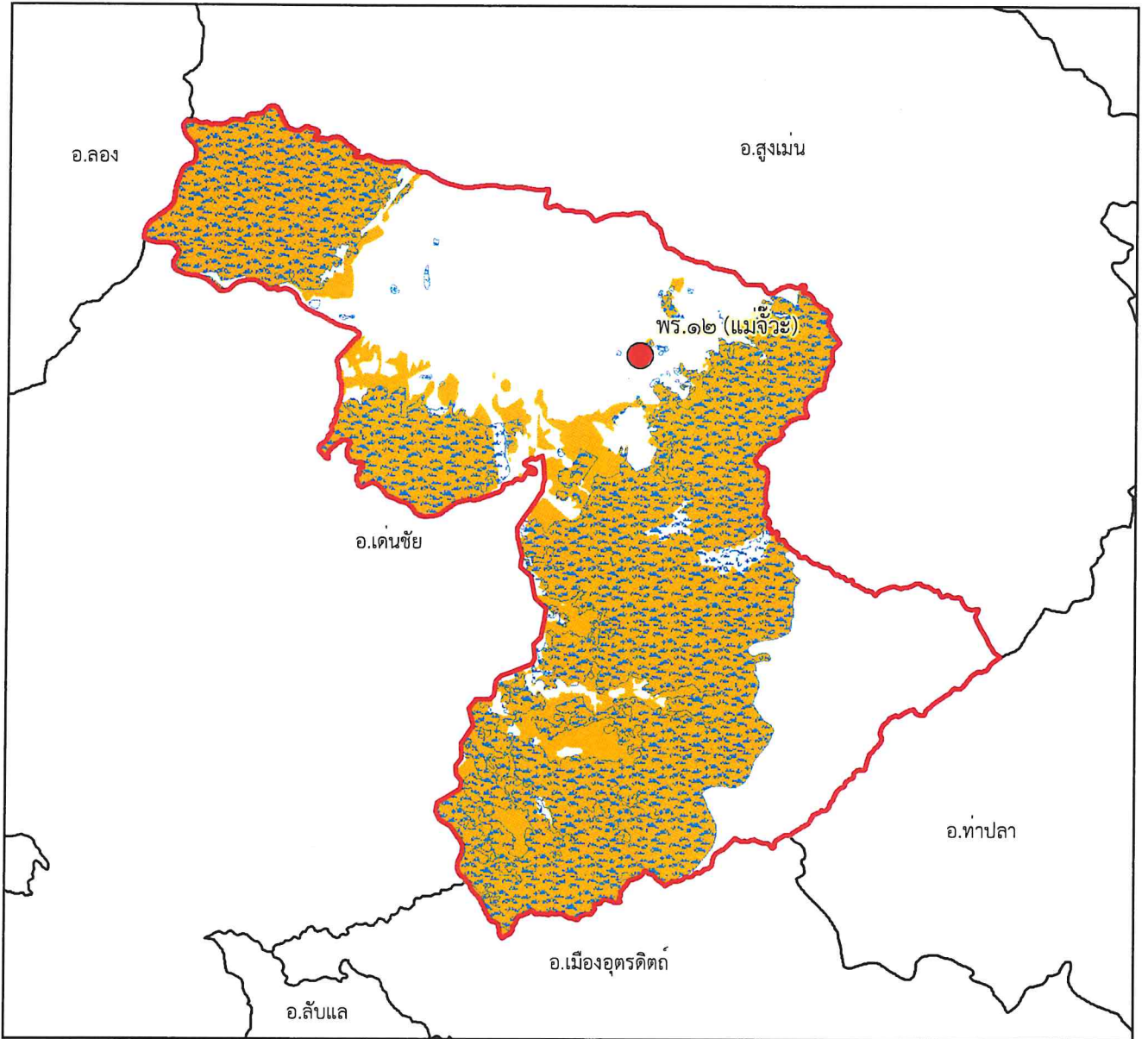
คำอธิบายสัญลักษณ์

-  พื้นที่ป่าสงวนแห่งชาติ
-  พื้นที่ป่าคงสภาพ ปี พ.ศ. ๒๕๖๕
-  ขอบเขตการปกครอง (อำเภอ)
-  ขอบเขตพื้นที่หน่วยป้องกันรักษาป่า
-  ที่ตั้งหน่วยป้องกันรักษาป่า
-  ที่ตั้งหน่วยป้องกันรักษาป่า (รับมอบกรมอุทยานฯ)
-  ที่ตั้งฐานป้องกันรักษาป่า (รับมอบกรมอุทยานฯ)





แผนที่พื้นที่รับผิดชอบหน่วยป้องกันรักษาป่า
ที่ พร.๑๒ (แม่จิวะ)
สำนักจัดการทรัพยากรป่าไม้ที่ ๓ สาขาแพร่



๑:๑๖๙,๐๐๐

Datum : WGS๑๙๘๔








๐๐.๗๕๑.๕ ๓ ๔.๕ ๖
กิโลเมตร

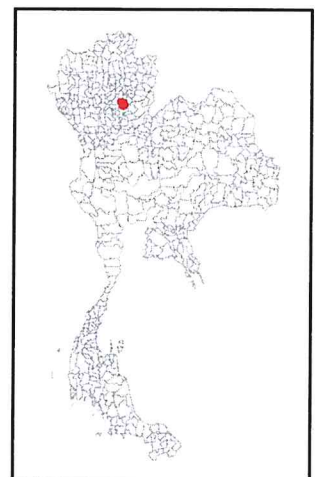
พื้นที่ดูแลรับผิดชอบ : ๑๒๔,๙๕๔.๗๔ ไร่

พื้นที่ป่าสงวนแห่งชาติ : ๙๐,๗๕๖.๕๕ ไร่

พื้นที่ป่าคงสภาพ : ๗๙,๑๙๒.๘๒ ไร่

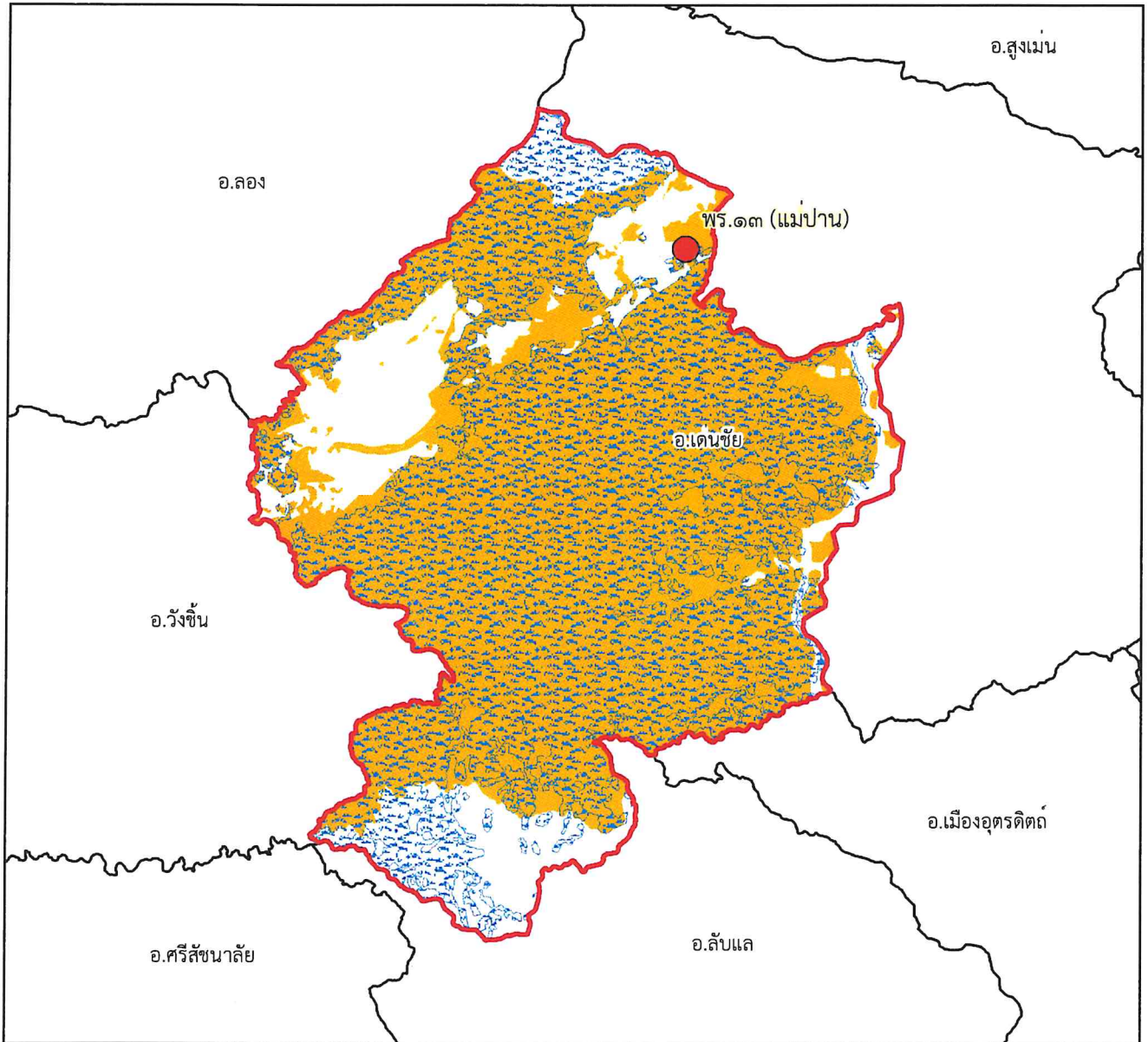
คำอธิบายสัญลักษณ์

-  พื้นที่ป่าสงวนแห่งชาติ
-  พื้นที่ป่าคงสภาพ ปี พ.ศ. ๒๕๖๕
-  ขอบเขตการปกครอง (อำเภอ)
-  ขอบเขตพื้นที่หน่วยป้องกันรักษาป่า
-  ที่ตั้งหน่วยป้องกันรักษาป่า
-  ที่ตั้งหน่วยป้องกันรักษาป่า (รับมอบกรมอุทยานฯ)
-  ที่ตั้งฐานป้องกันรักษาป่า (รับมอบกรมอุทยานฯ)





แผนที่พื้นที่รับผิดชอบหน่วยป้องกันรักษาป่า
ที่ พร.๑๓ (แม่ปาน)
สำนักจัดการทรัพยากรป่าไม้ที่ ๓ สาขาแพร่



๑:๑๘๗,๐๐๐

Datum : WGS๑๙๘๔








๐ ๑ ๒ ๔ ๖ ๘ กิโลเมตร

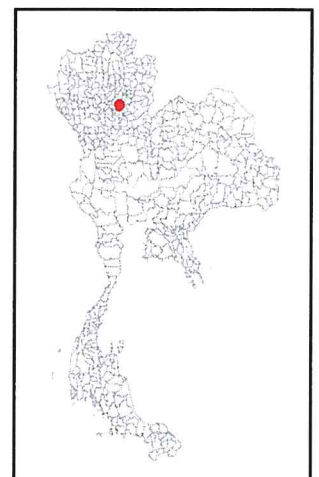
พื้นที่ดูแลรับผิดชอบ : ๑๗๐,๓๙๐.๑๘ ไร่

พื้นที่ป่าสงวนแห่งชาติ : ๑๔๔,๖๓๙.๘๔ ไร่

พื้นที่ป่าคงสภาพ : ๑๓๒,๔๒๒.๙๑ ไร่

คำอธิบายสัญลักษณ์

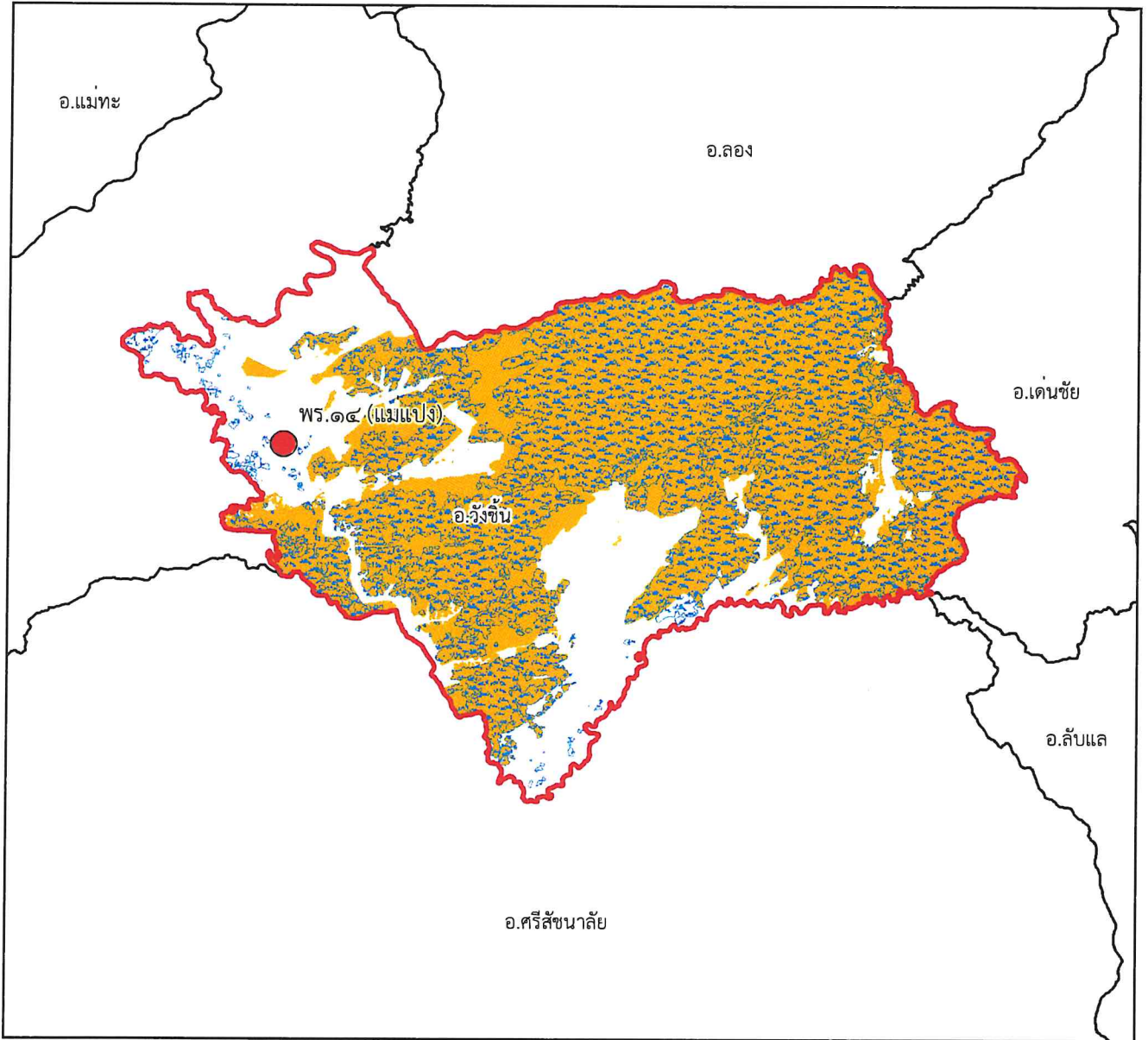
-  พื้นที่ป่าสงวนแห่งชาติ
-  พื้นที่ป่าคงสภาพ ปี พ.ศ. ๒๕๖๕
-  ขอบเขตการปกครอง (อำเภอ)
-  ขอบเขตพื้นที่หน่วยป้องกันรักษาป่า
-  ที่ตั้งหน่วยป้องกันรักษาป่า
-  ที่ตั้งหน่วยป้องกันรักษาป่า (รับมอบกรมอุทยานฯ)
-  ที่ตั้งฐานป้องกันรักษาป่า (รับมอบกรมอุทยานฯ)



Handwritten signature



แผนที่พื้นที่รับผิดชอบหน่วยป้องกันรักษาป่า
ที่ พร.๑๔ (แม่เปิง)
สำนักจัดการทรัพยากรป่าไม้ที่ ๓ สาขาแพร่










๑:๒๖๗,๐๐๐

Datum : WGS๑๙๘๔

๐ ๑.๕ ๓ ๖ ๙ ๑๒ กิโลเมตร

พื้นที่ดูแลรับผิดชอบ : ๒๔๙,๑๗๗.๕๓ ไร่
พื้นที่ป่าสงวนแห่งชาติ : ๒๒๑,๕๘๘.๓๙ ไร่
พื้นที่ป่าคงสภาพ : ๑๗๕,๒๕๖.๑๔ ไร่

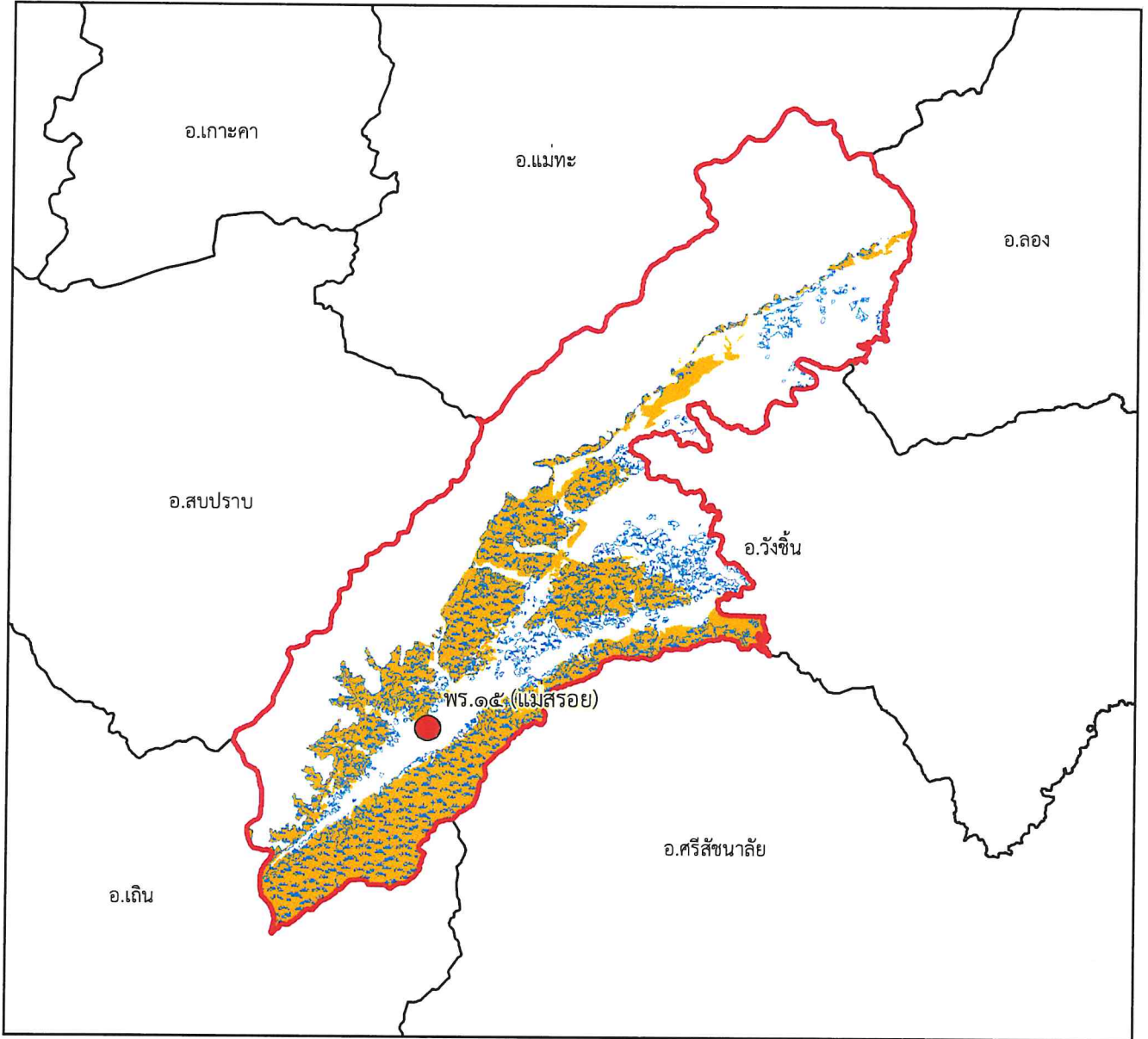
คำอธิบายสัญลักษณ์

-  พื้นที่ป่าสงวนแห่งชาติ
-  พื้นที่ป่าคงสภาพ ปี พ.ศ. ๒๕๖๕
-  ขอบเขตการปกครอง (อำเภอ)
-  ขอบเขตพื้นที่หน่วยป้องกันรักษาป่า
-  ที่ตั้งหน่วยป้องกันรักษาป่า
-  ที่ตั้งหน่วยป้องกันรักษาป่า (รับมอบกรมอุทยานฯ)
-  ที่ตั้งฐานป้องกันรักษาป่า (รับมอบกรมอุทยานฯ)





แผนที่พื้นที่รับผิดชอบหน่วยป้องกันรักษาป่า
ที่ พร.๑๕ (แม่สรอย)
สำนักจัดการทรัพยากรป่าไม้ที่ ๓ สาขาแพร่










๑:๒๙๙,๐๐๐

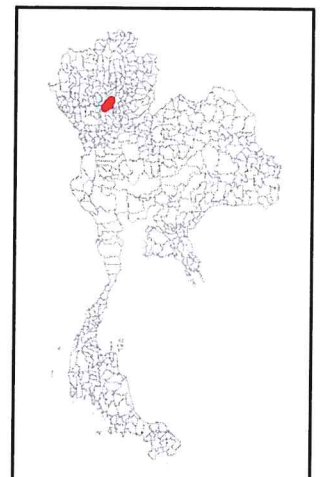
Datum : WGS๑๙๘๔

๐ ๑.๕ ๓ ๖ ๙ ๑๒ กิโลเมตร

พื้นที่ดูแลรับผิดชอบ : ๑๗๒,๓๖๙.๖ ไร่
พื้นที่ป่าสงวนแห่งชาติ : ๙๔,๗๐๔.๐๖ ไร่
พื้นที่ป่าคงสภาพ : ๘๕,๓๐๖.๐๖ ไร่

คำอธิบายสัญลักษณ์

-  พื้นที่ป่าสงวนแห่งชาติ
-  พื้นที่ป่าคงสภาพ ปี พ.ศ. ๒๕๖๕
-  ขอบเขตการปกครอง (อำเภอ)
-  ขอบเขตพื้นที่หน่วยป้องกันรักษาป่า
-  ที่ตั้งหน่วยป้องกันรักษาป่า
-  ที่ตั้งหน่วยป้องกันรักษาป่า (รับมอบกรมอุทยานฯ)
-  ที่ตั้งฐานป้องกันรักษาป่า (รับมอบกรมอุทยานฯ)



Handwritten signature