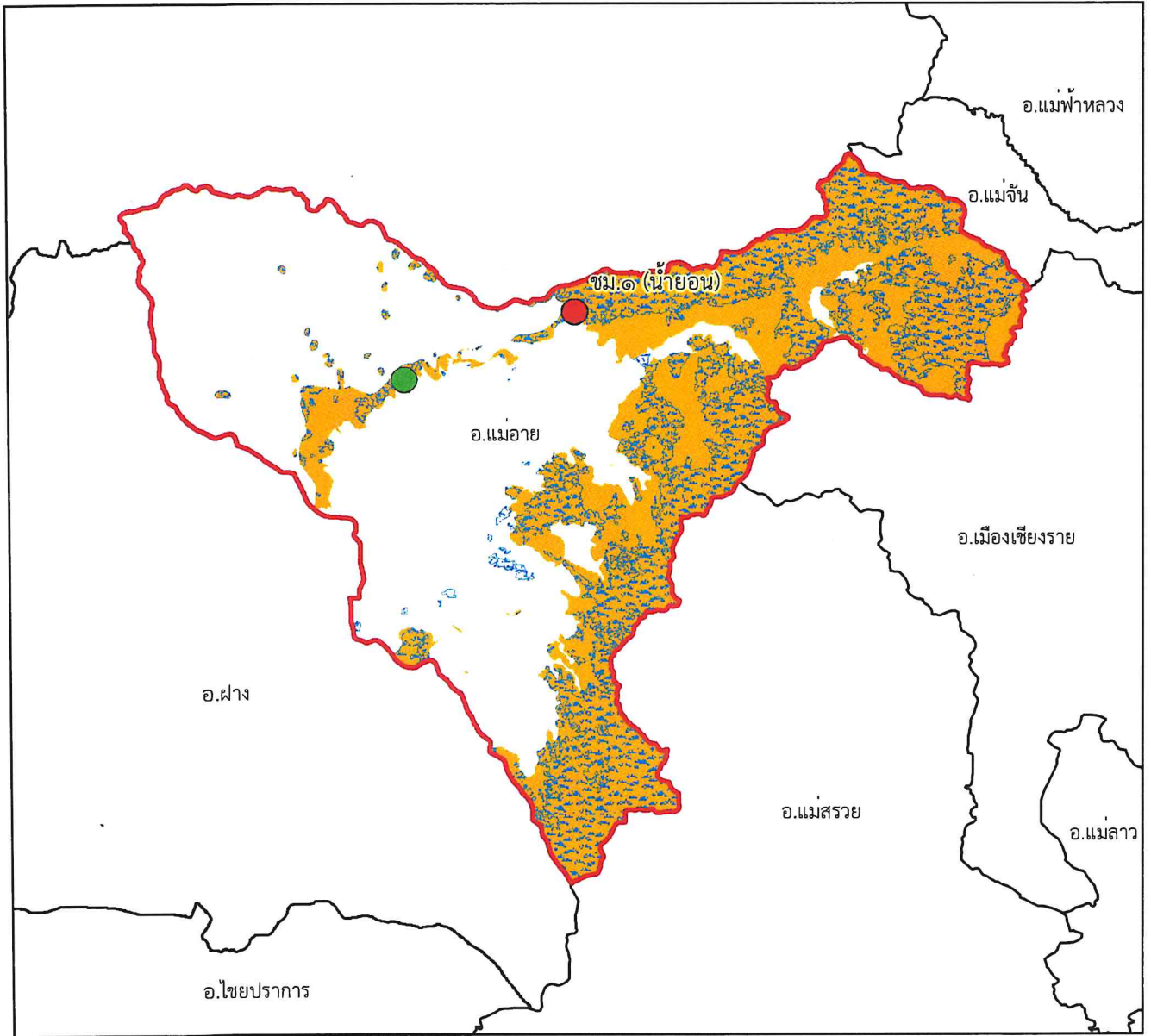




แผนที่พื้นที่รับผิดชอบหน่วยป้องกันรักษาป่า ที่ ชม.๑ (น้ำยอน) สำนักจัดการทรัพยากรป่าไม้ที่ ๑ (เชียงใหม่)










๑:๓๓๔,๐๐๐

Datum : WGS๑๙๘๔

๐ ๑๗๕๓.๕ ๗ ๑๐.๕ ๑๔ กิโลเมตร

พื้นที่ดูแลรับผิดชอบ : ๓๒๙,๓๘๒.๑๖ ไร่
พื้นที่ป่าสงวนแห่งชาติ : ๒๔๑,๔๕๗.๗๕ ไร่
พื้นที่ป่าคงสภาพ : ๑๔๒,๗๘๑.๖๓ ไร่

คำอธิบายสัญลักษณ์

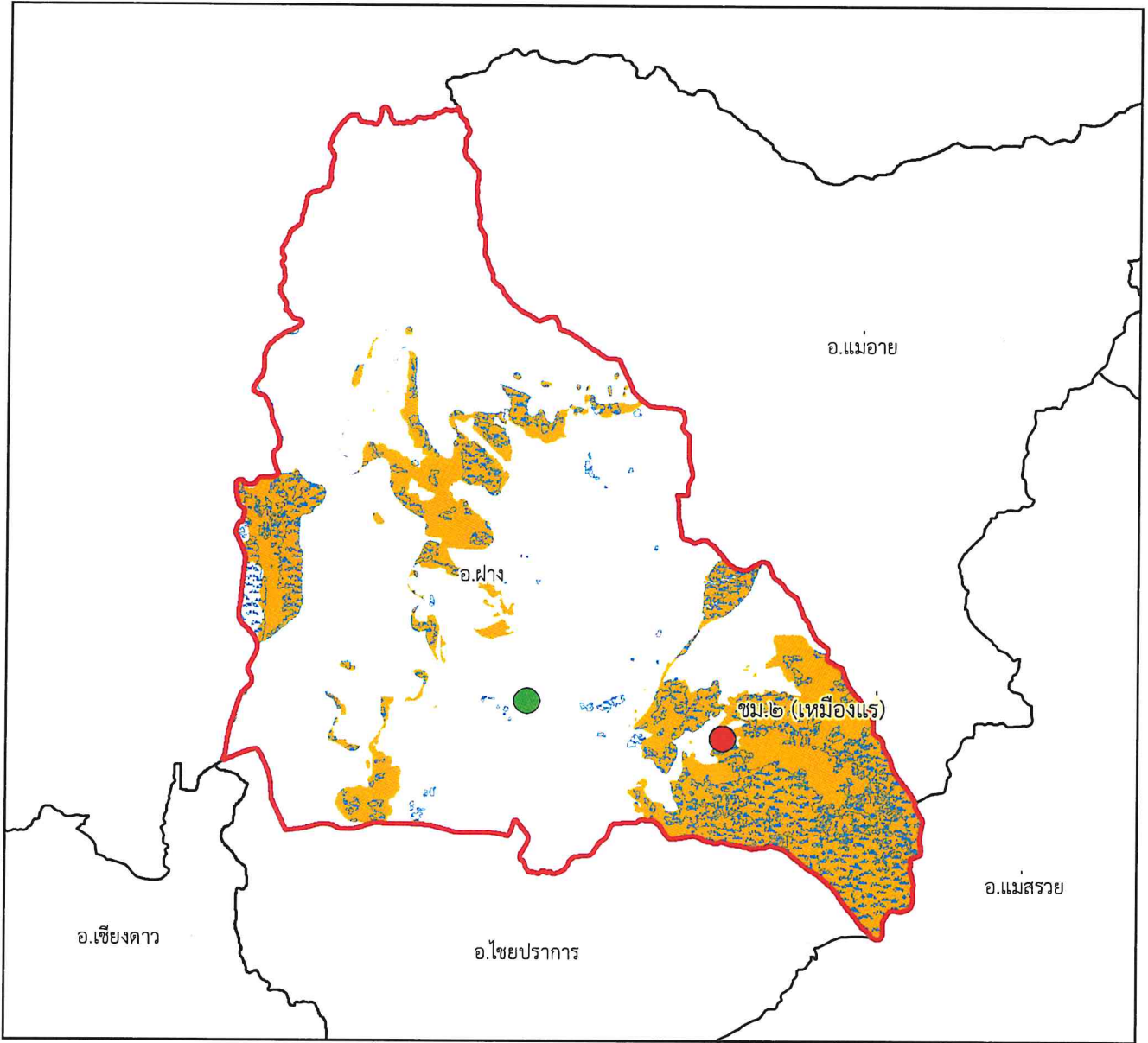
-  พื้นที่ป่าสงวนแห่งชาติ
-  พื้นที่ป่าคงสภาพ ปี พ.ศ. ๒๕๖๕
-  ขอบเขตการปกครอง (อำเภอ)
-  ขอบเขตพื้นที่หน่วยป้องกันรักษาป่า
-  ที่ตั้งหน่วยป้องกันรักษาป่า
-  ที่ตั้งหน่วยป้องกันรักษาป่า (รับมอบกรมอุทยานฯ)
-  ที่ตั้งฐานป้องกันรักษาป่า (รับมอบกรมอุทยานฯ)



Handwritten signature



แผนที่พื้นที่รับผิดชอบหน่วยป้องกันรักษาป่า
ที่ ชม.๒ (เหมืองแร่)
สำนักจัดการทรัพยากรป่าไม้ที่ ๑ (เชียงใหม่)



๑:๓๑๒,๐๐๐

Datum : WGS๑๙๘๔








๐ ๑๗.๕ ๓.๕ ๗ ๑๐.๕ ๑๔ กิโลเมตร

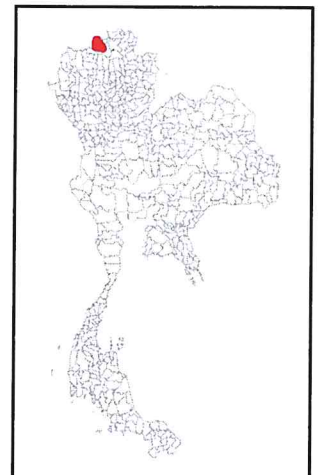
พื้นที่ดูแลรับผิดชอบ : ๒๖๑,๒๖๑.๗๒ ไร่

พื้นที่ป่าสงวนแห่งชาติ : ๑๒๘,๔๔๗.๙๔ ไร่

พื้นที่ป่าคงสภาพ : ๖๗,๕๘๒.๑๘ ไร่

คำอธิบายสัญลักษณ์

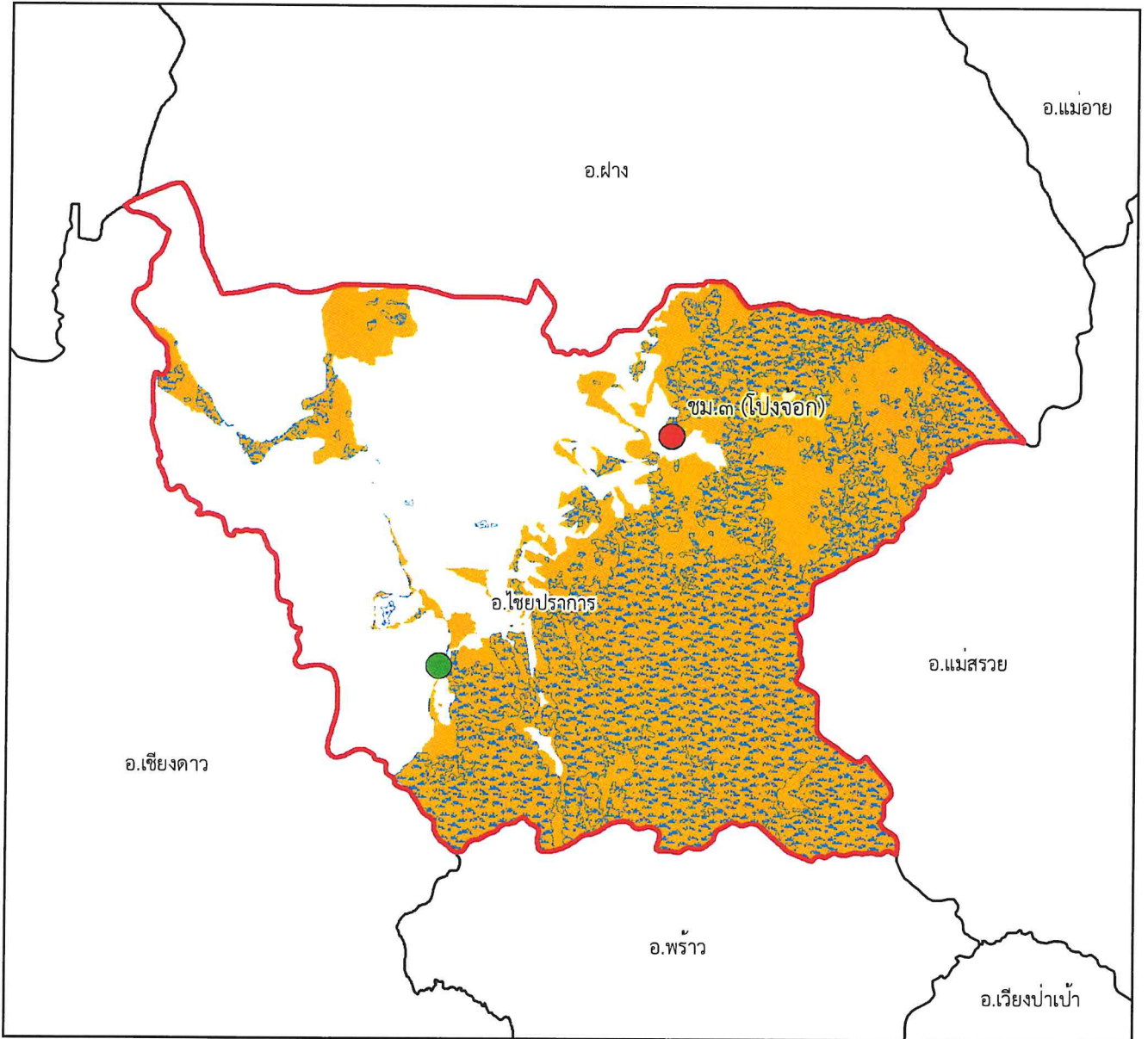
-  พื้นที่ป่าสงวนแห่งชาติ
-  พื้นที่ป่าคงสภาพ ปี พ.ศ. ๒๕๖๕
-  ขอบเขตการปกครอง (อำเภอ)
-  ขอบเขตพื้นที่หน่วยป้องกันรักษาป่า
-  ที่ตั้งหน่วยป้องกันรักษาป่า
-  ที่ตั้งหน่วยป้องกันรักษาป่า (รับมอบกรมอุทยานฯ)
-  ที่ตั้งฐานป้องกันรักษาป่า (รับมอบกรมอุทยานฯ)



Signature



แผนที่พื้นที่รับผิดชอบหน่วยป้องกันรักษาป่า ที่ ชม.๓ (โป่งจ้อก) สำนักจัดการทรัพยากรป่าไม้ที่ ๑ (เชียงใหม่)



๑:๒๒๗,๐๐๐

Datum : WGS๑๙๘๔

๐ ๑.๒๕๒.๕ ๕ ๗.๕ ๑๐ กิโลเมตร

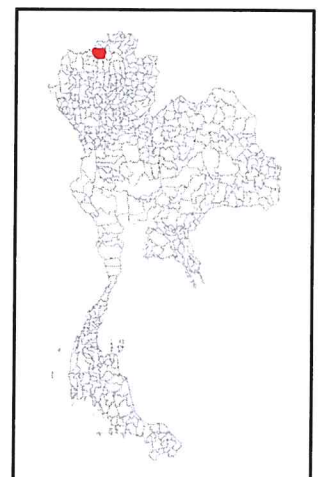
พื้นที่ดูแลรับผิดชอบ : ๒๓๐,๕๕๕.๕๓ ไร่

พื้นที่ป่าสงวนแห่งชาติ : ๑๘๑,๗๘๘.๕๑ ไร่

พื้นที่ป่าคงสภาพ : ๑๑๙,๑๕๐.๘๔ ไร่

คำอธิบายสัญลักษณ์

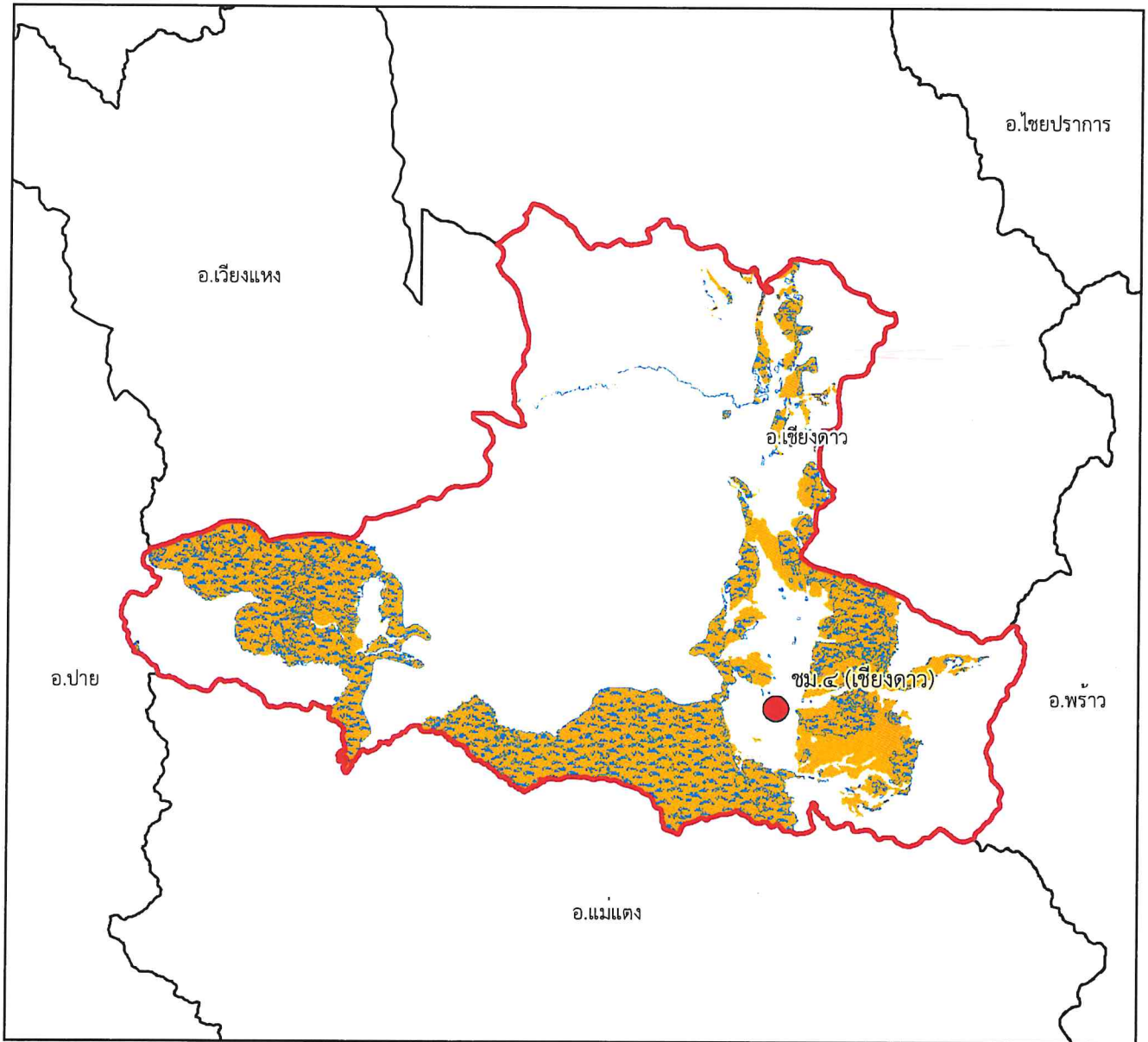
- พื้นที่ป่าสงวนแห่งชาติ
- พื้นที่ป่าคงสภาพ ปี พ.ศ. ๒๕๖๕
- ขอบเขตการปกครอง (อำเภอ)
- ขอบเขตพื้นที่หน่วยป้องกันรักษาป่า
- ที่ตั้งหน่วยป้องกันรักษาป่า
- ที่ตั้งหน่วยป้องกันรักษาป่า (รับมอบกรมอุทยานฯ)
- ที่ตั้งฐานป้องกันรักษาป่า (รับมอบกรมอุทยานฯ)



Signature



แผนที่พื้นที่รับผิดชอบหน่วยป้องกันรักษาป่า ที่ ชม.๔ (เชียงใหม่) สำนักจัดการทรัพยากรป่าไม้ที่ ๑ (เชียงใหม่)



๑:๓๗๐,๐๐๐

Datum : WGS๑๙๘๔








๐ ๒ ๔ ๘ ๑๒ ๑๖ กิโลเมตร

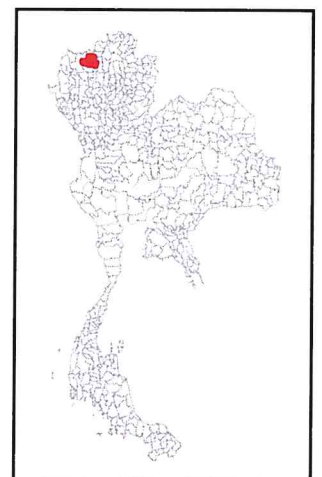
พื้นที่ดูแลรับผิดชอบ : ๒๕๗,๓๓๕.๘ ไร่

พื้นที่ป่าสงวนแห่งชาติ : ๒๐๑,๒๐๐.๘๗ ไร่

พื้นที่ป่าคงสภาพ : ๑๔๘,๐๓๐.๕ ไร่

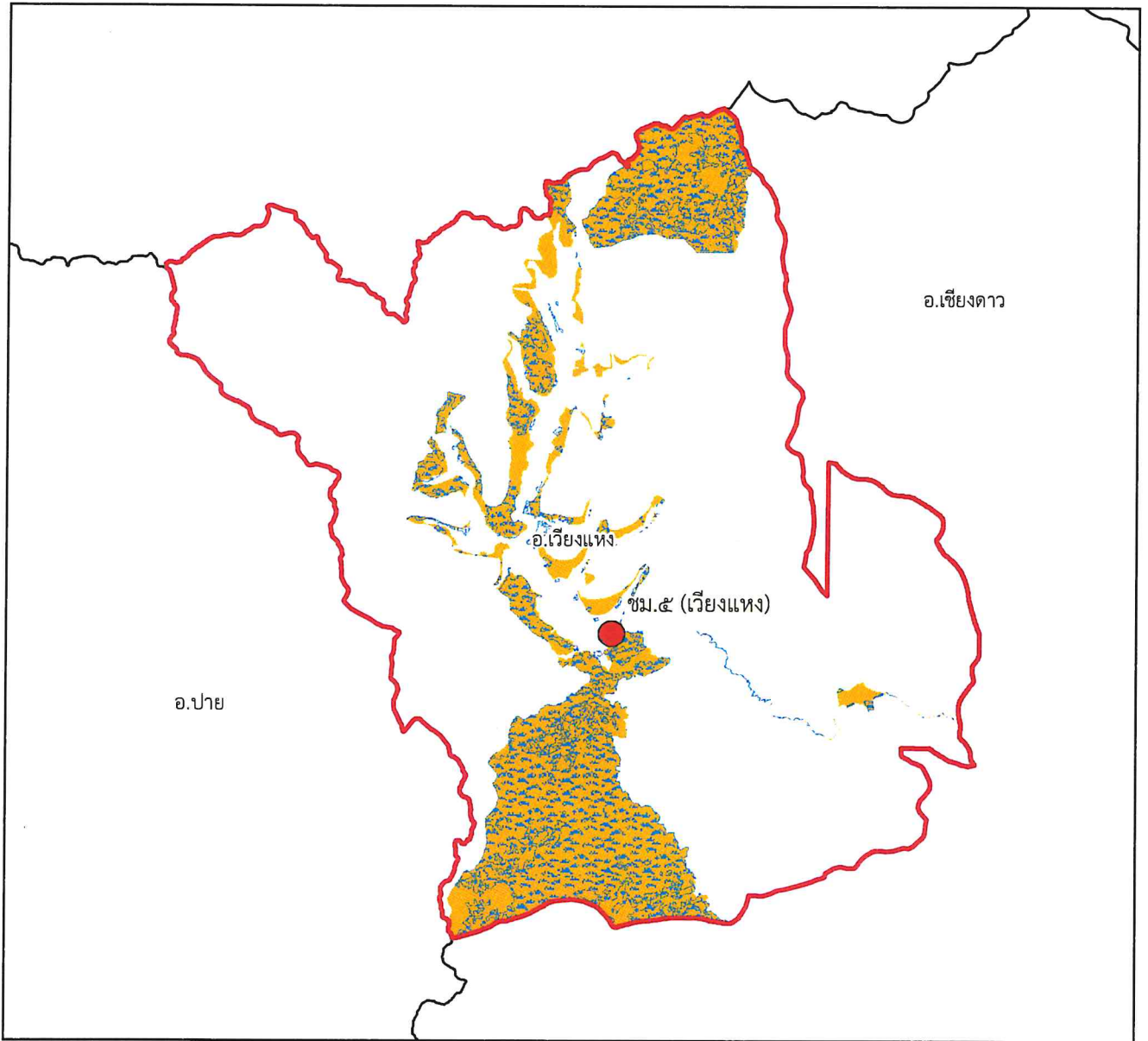
คำอธิบายสัญลักษณ์

-  พื้นที่ป่าสงวนแห่งชาติ
-  พื้นที่ป่าคงสภาพ ปี พ.ศ. ๒๕๖๕
-  ขอบเขตการปกครอง (อำเภอ)
-  ขอบเขตพื้นที่หน่วยป้องกันรักษาป่า
-  ที่ตั้งหน่วยป้องกันรักษาป่า
-  ที่ตั้งหน่วยป้องกันรักษาป่า (รับมอบกรมอุทยานฯ)
-  ที่ตั้งฐานป้องกันรักษาป่า (รับมอบกรมอุทยานฯ)





แผนที่พื้นที่รับผิดชอบหน่วยป้องกันรักษาป่า
ที่ ชม.๕ (เวียงแหง)
สำนักจัดการทรัพยากรป่าไม้ที่ ๑ (เชียงใหม่)



๑:๒๖๔,๐๐๐

Datum : WGS๑๙๘๔








๐ ๑.๕ ๓ ๖ ๙ ๑๒ กิโลเมตร

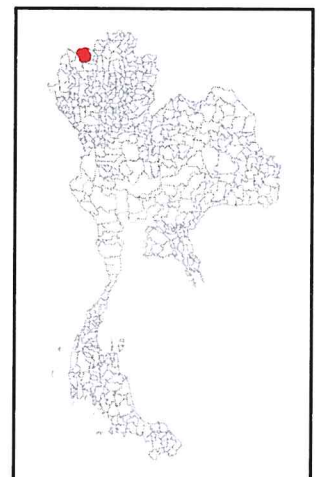
พื้นที่ดูแลรับผิดชอบ : ๑๑๗,๖๓๗.๙๔ ไร่

พื้นที่ป่าสงวนแห่งชาติ : ๙๑,๕๔๖.๙๓ ไร่

พื้นที่ป่าคงสภาพ : ๖๒,๙๔๔.๓๒ ไร่

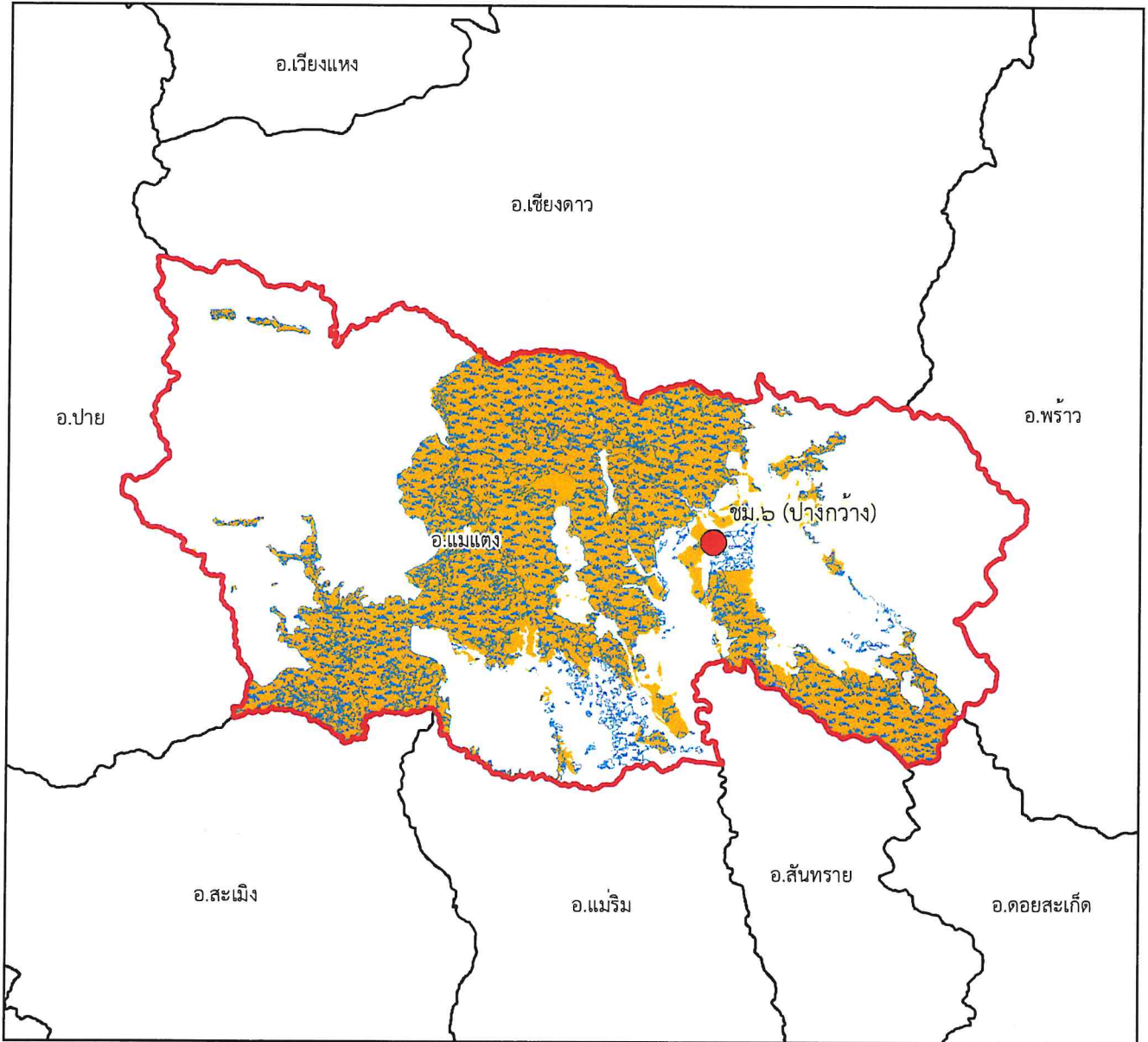
คำอธิบายสัญลักษณ์

-  พื้นที่ป่าสงวนแห่งชาติ
-  พื้นที่ป่าคงสภาพ ปี พ.ศ. ๒๕๖๕
-  ขอบเขตการปกครอง (อำเภอ)
-  ขอบเขตพื้นที่หน่วยป้องกันรักษาป่า
-  ที่ตั้งหน่วยป้องกันรักษาป่า
-  ที่ตั้งหน่วยป้องกันรักษาป่า (รับมอบกรมอุทยานฯ)
-  ที่ตั้งฐานป้องกันรักษาป่า (รับมอบกรมอุทยานฯ)





แผนที่พื้นที่รับผิดชอบหน่วยป้องกันรักษาป่า ที่ ชม.๖ (ปางกว้าง) สำนักจัดการทรัพยากรป่าไม้ที่ ๑ (เชียงใหม่)



๑:๕๐๘,๐๐๐

Datum : WGS๑๙๘๔








๐ ๒๒๕๔.๕ ๕ ๑๓.๕ ๑๘ กิโลเมตร

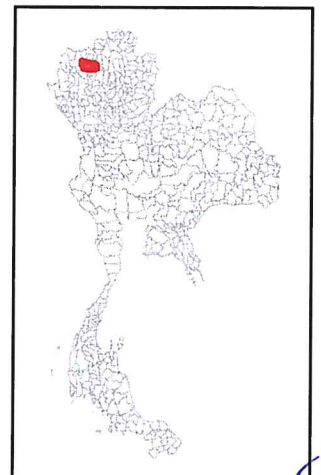
พื้นที่ดูแลรับผิดชอบ : ๔๔๘,๙๐๐.๕๗ ไร่

พื้นที่ป่าสงวนแห่งชาติ : ๓๔๓,๔๘๖.๔๘ ไร่

พื้นที่ป่าคงสภาพ : ๒๘๙,๐๔๓.๗๙ ไร่

คำอธิบายสัญลักษณ์

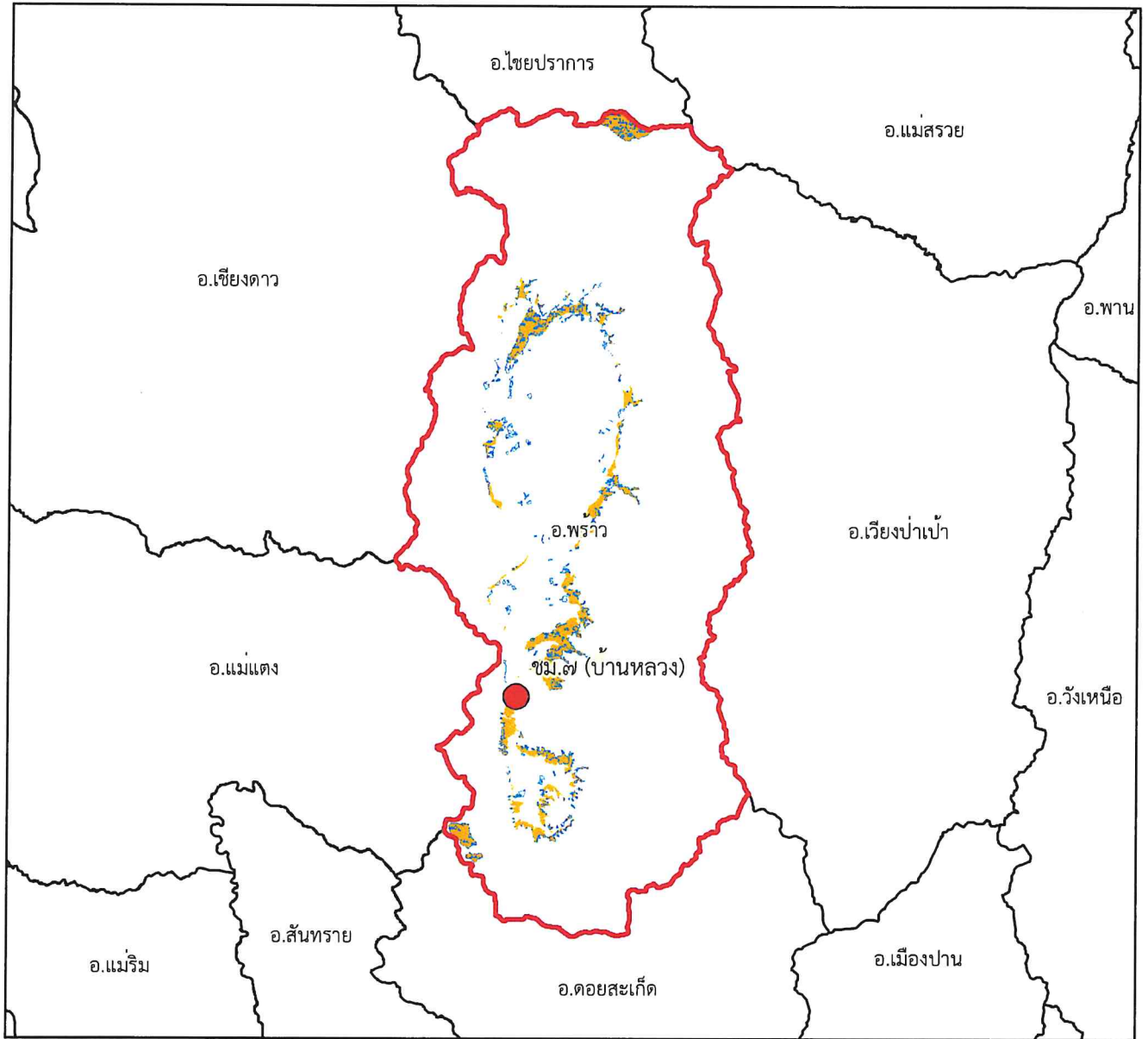
-  พื้นที่ป่าสงวนแห่งชาติ
-  พื้นที่ป่าคงสภาพ ปี พ.ศ. ๒๕๖๕
-  ขอบเขตการปกครอง (อำเภอ)
-  ขอบเขตพื้นที่หน่วยป้องกันรักษาป่า
-  ที่ตั้งหน่วยป้องกันรักษาป่า
-  ที่ตั้งหน่วยป้องกันรักษาป่า (รับมอบกรมอุทยานฯ)
-  ที่ตั้งฐานป้องกันรักษาป่า (รับมอบกรมอุทยานฯ)



Handwritten signature



แผนที่พื้นที่รับผิดชอบหน่วยป้องกันรักษาป่า ที่ ชม.๗ (บ้านหลวง) สำนักจัดการทรัพยากรป่าไม้ที่ ๑ (เชียงใหม่)










๑:๕๖๕,๐๐๐

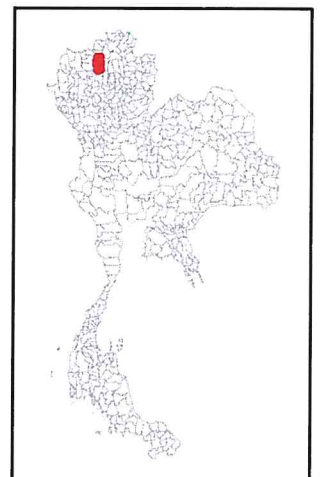
Datum : WGS๑๙๘๔

๐ ๒.๕ ๕ ๑๐ ๑๕ ๒๐ กิโลเมตร

พื้นที่ดูแลรับผิดชอบ : ๑๖๒,๘๓๗.๓๒ ไร่
พื้นที่ป่าสงวนแห่งชาติ : ๓๒,๘๓๖.๑๘ ไร่
พื้นที่ป่าคงสภาพ : ๑๙,๐๙๓.๘๕ ไร่

คำอธิบายสัญลักษณ์

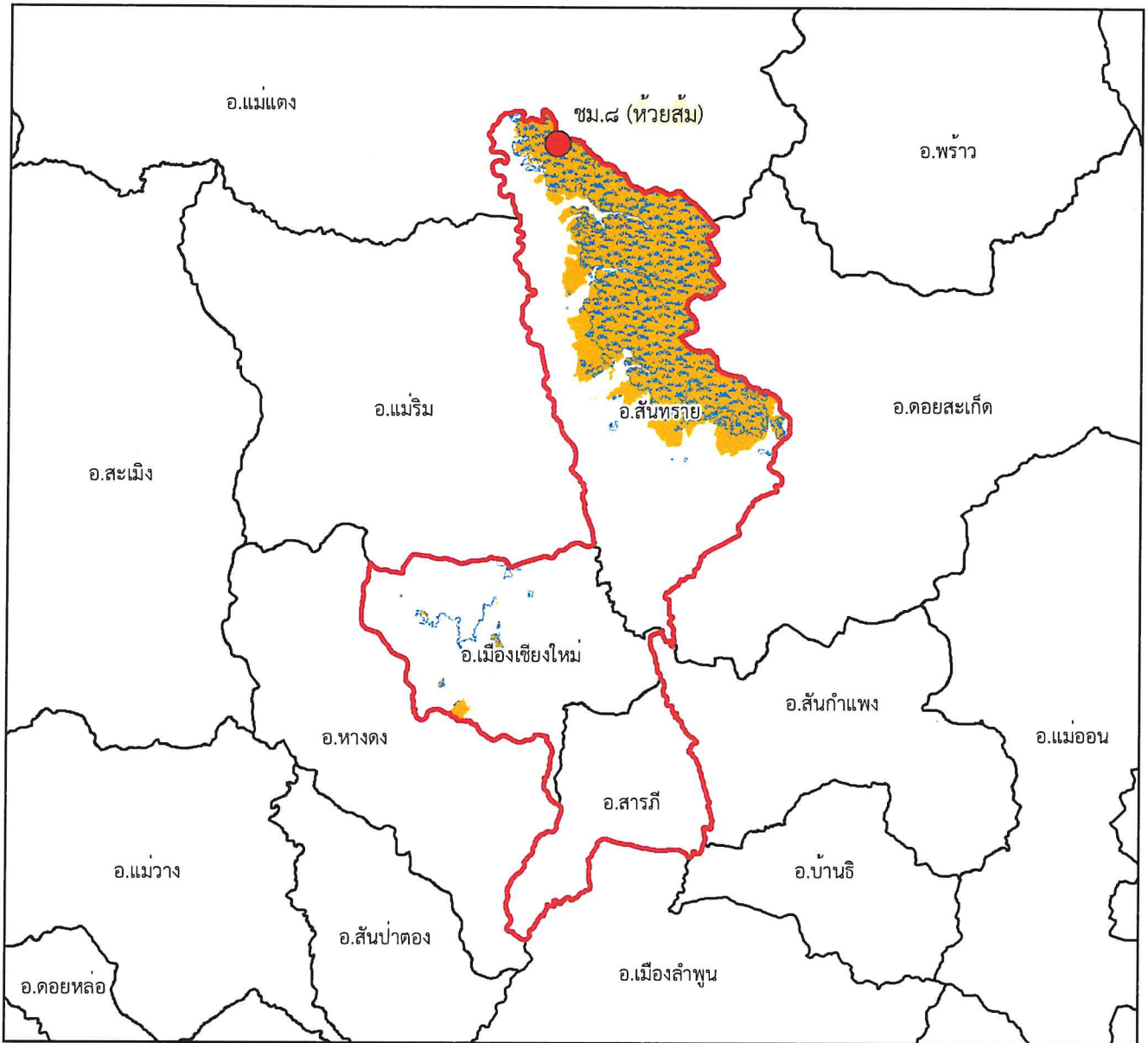
-  พื้นที่ป่าสงวนแห่งชาติ
-  พื้นที่ป่าคงสภาพ ปี พ.ศ. ๒๕๖๕
-  ขอบเขตการปกครอง (อำเภอ)
-  ขอบเขตพื้นที่หน่วยป้องกันรักษาป่า
-  ที่ตั้งหน่วยป้องกันรักษาป่า
-  ที่ตั้งหน่วยป้องกันรักษาป่า (รับมอบกรมอุทยานฯ)
-  ที่ตั้งฐานป้องกันรักษาป่า (รับมอบกรมอุทยานฯ)



[Handwritten signature]

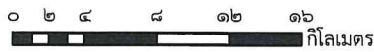


แผนที่พื้นที่รับผิดชอบหน่วยป้องกันรักษาป่า ที่ ชม.๘ (ห้วยส้ม) สำนักจัดการทรัพยากรป่าไม้ที่ ๑ (เชียงใหม่)



๑:๓๙๐,๐๐๐

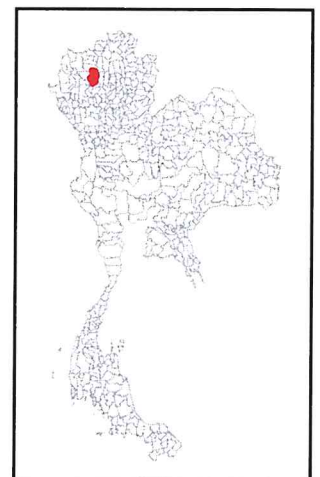
Datum : WGS๑๙๘๔



พื้นที่ดูแลรับผิดชอบ : ๓๔๕,๙๑๗.๕๔ ไร่
พื้นที่ป่าสงวนแห่งชาติ : ๑๐๑,๐๓๓.๖๗ ไร่
พื้นที่ป่าคงสภาพ : ๘๑,๙๗๙.๐๔ ไร่

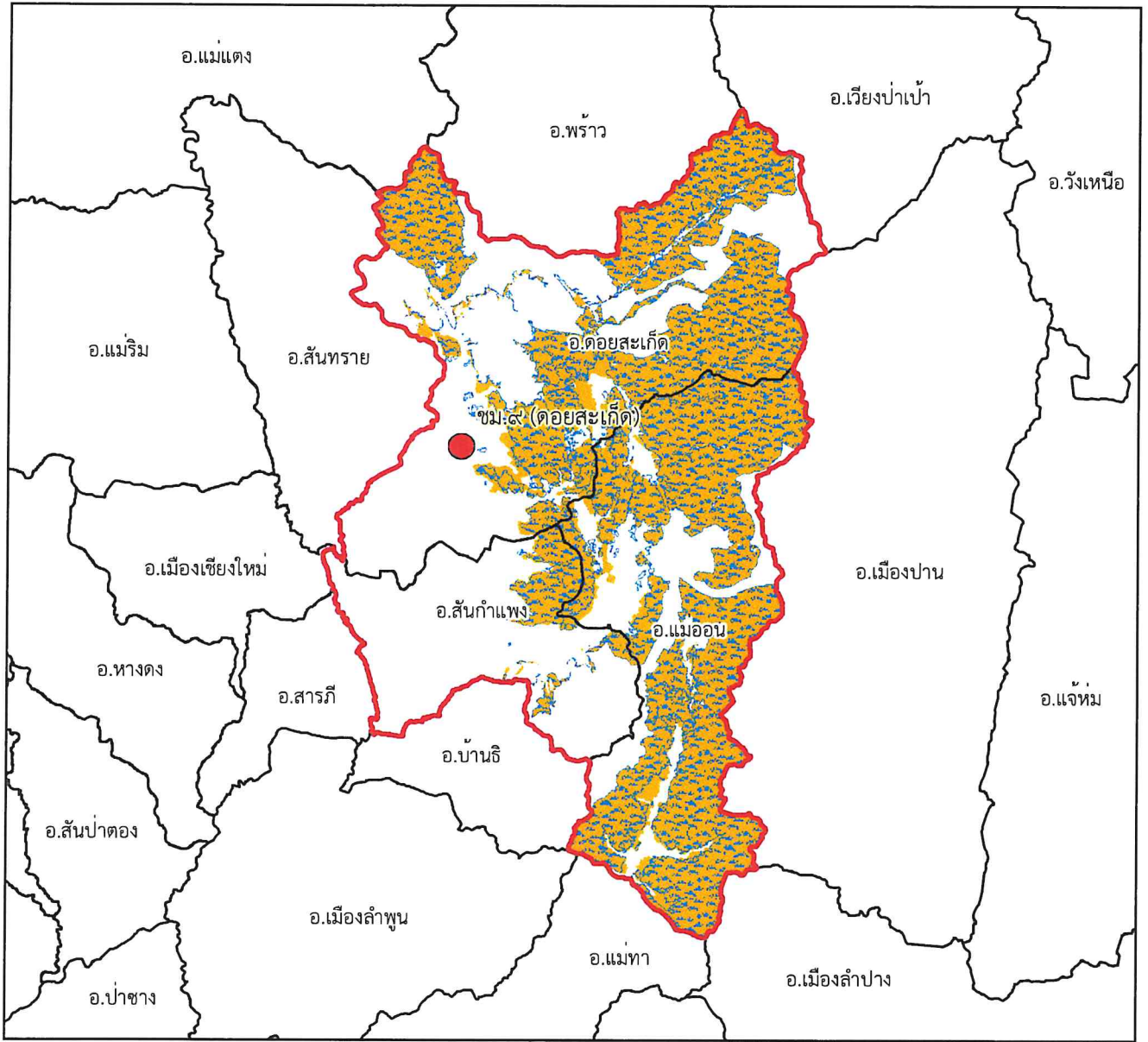
คำอธิบายสัญลักษณ์

- พื้นที่ป่าสงวนแห่งชาติ
- พื้นที่ป่าคงสภาพ ปี พ.ศ. ๒๕๖๕
- ขอบเขตการปกครอง (อำเภอ)
- ขอบเขตพื้นที่หน่วยป้องกันรักษาป่า
- ที่ตั้งหน่วยป้องกันรักษาป่า
- ที่ตั้งหน่วยป้องกันรักษาป่า (รับมอบกรมอุทยานฯ)
- ที่ตั้งฐานป้องกันรักษาป่า (รับมอบกรมอุทยานฯ)





แผนที่พื้นที่รับผิดชอบหน่วยป้องกันรักษาป่า
ที่ ชม.๙ (ดอยสะเก็ด)
สำนักจัดการทรัพยากรป่าไม้ที่ ๑ (เชียงใหม่)



๑:๔๔๙,๐๐๐

Datum : WGS๑๙๘๔








๐ ๒.๕ ๕ ๑๐ ๑๕ ๒๐ กิโลเมตร

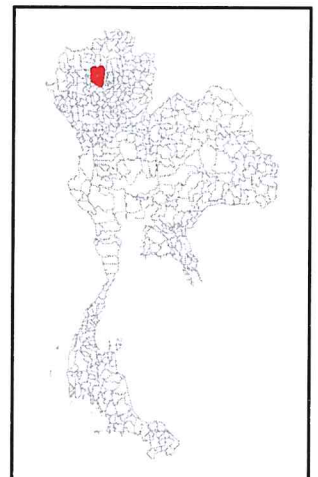
พื้นที่ดูแลรับผิดชอบ : ๖๖๕,๗๗๕.๗๑ ไร่

พื้นที่ป่าสงวนแห่งชาติ : ๔๔๓,๑๔๙.๓๑ ไร่

พื้นที่ป่าคงสภาพ : ๔๐๘,๗๐๙.๖๕ ไร่


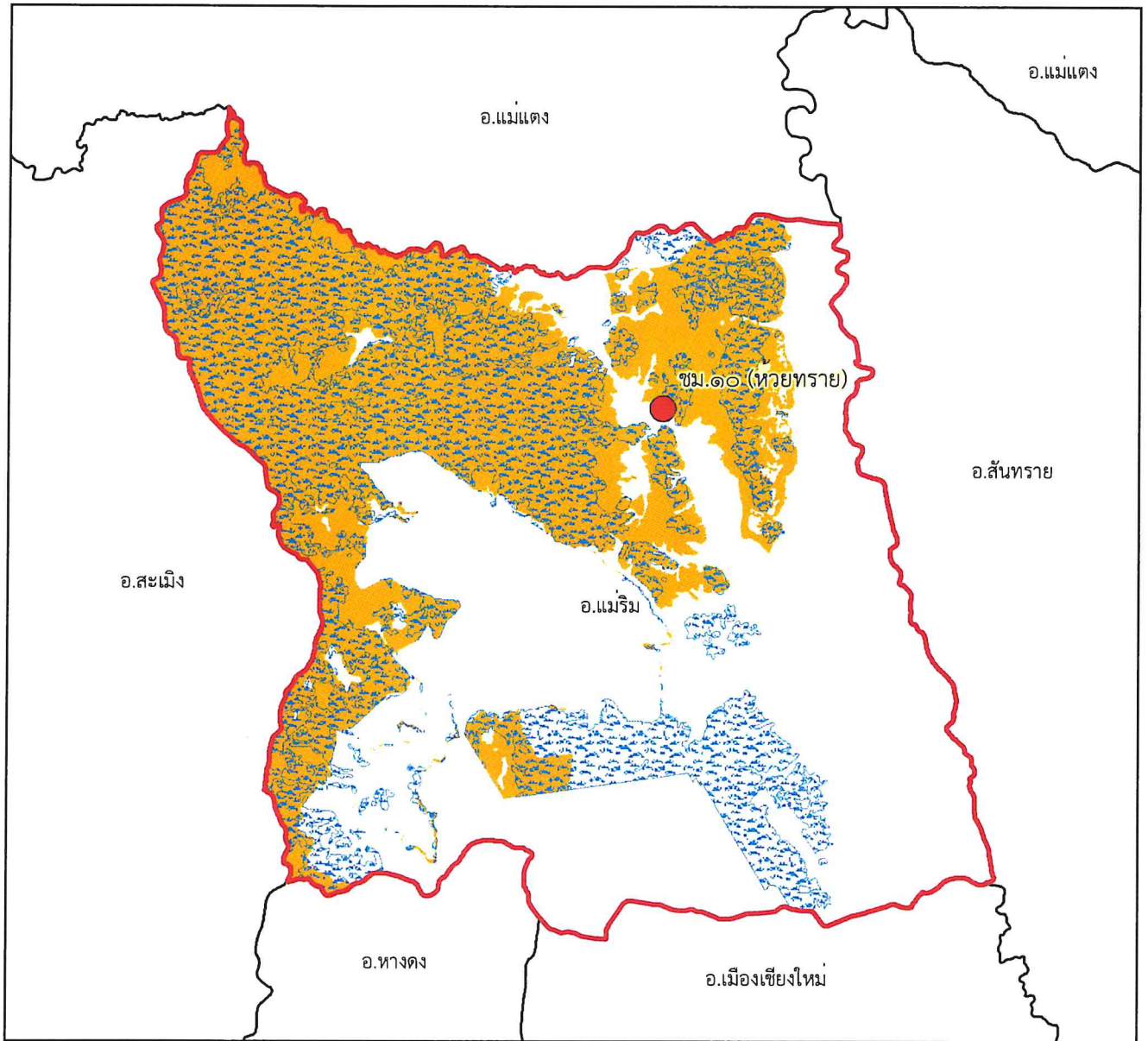
คำอธิบายสัญลักษณ์

-  พื้นที่ป่าสงวนแห่งชาติ
-  พื้นที่ป่าคงสภาพ ปี พ.ศ. ๒๕๖๕
-  ขอบเขตการปกครอง (อำเภอ)
-  ขอบเขตพื้นที่หน่วยป้องกันรักษาป่า
-  ที่ตั้งหน่วยป้องกันรักษาป่า
-  ที่ตั้งหน่วยป้องกันรักษาป่า (รับมอบกรมอุทยานฯ)
-  ที่ตั้งฐานป้องกันรักษาป่า (รับมอบกรมอุทยานฯ)





แผนที่พื้นที่รับผิดชอบหน่วยป้องกันรักษาป่า
ที่ ชม.๑๐ (ห้วยทราย)
สำนักจัดการทรัพยากรป่าไม้ที่ ๑ (เชียงใหม่)










๑:๑๙๓,๐๐๐

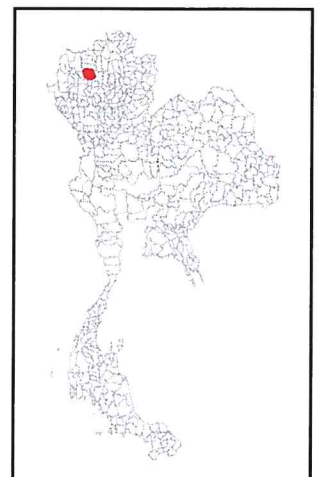
Datum : WGS๑๙๘๔

๐ ๑ ๒ ๔ ๖ กิโลเมตร

พื้นที่ดูแลรับผิดชอบ : ๒๒๒,๘๖๖.๔๑ ไร่
พื้นที่ป่าสงวนแห่งชาติ : ๑๑๘,๘๙๘.๙๕ ไร่
พื้นที่ป่าคงสภาพ : ๑๐๒,๓๐๒.๔๖ ไร่

คำอธิบายสัญลักษณ์

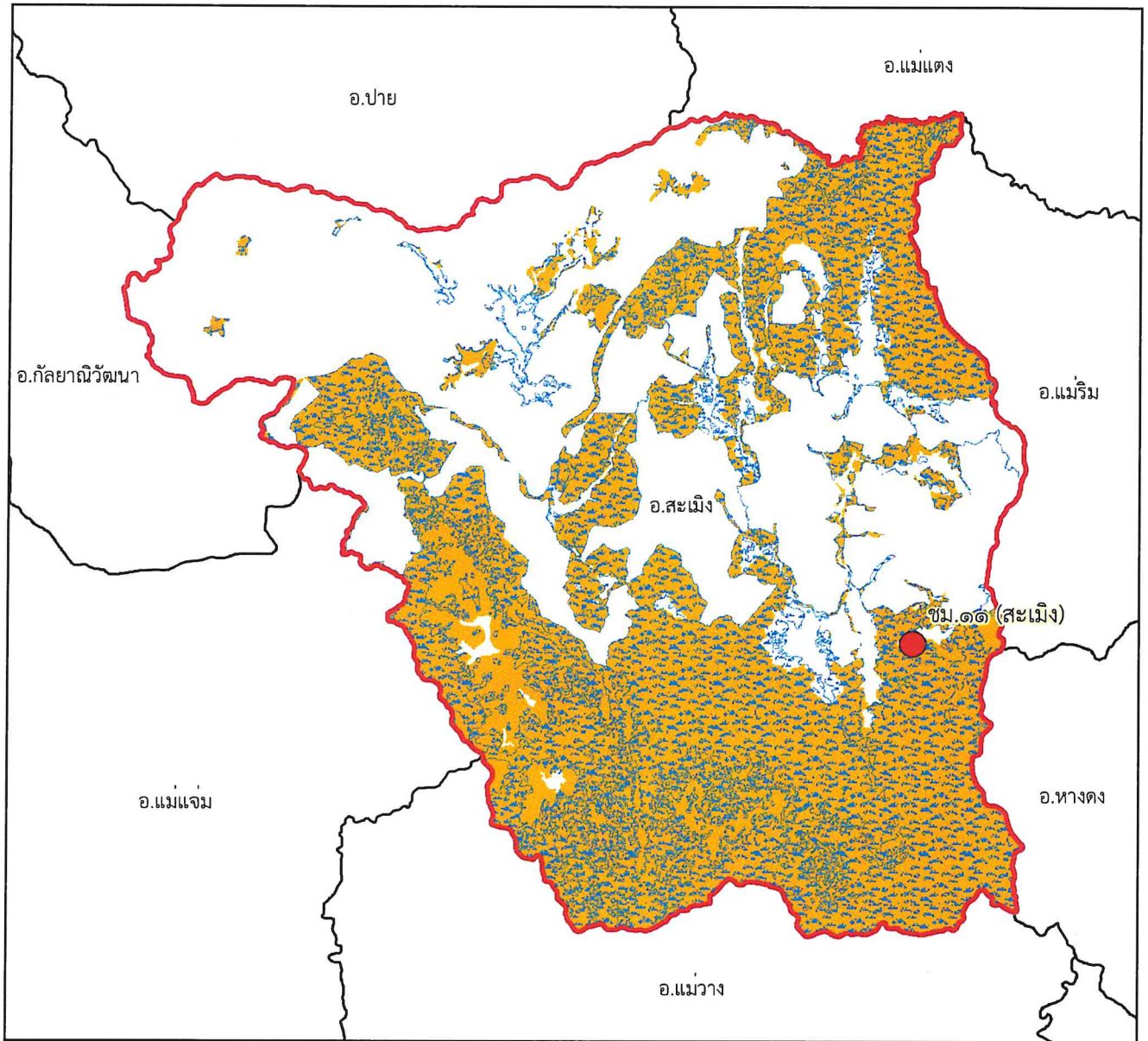
-  พื้นที่ป่าสงวนแห่งชาติ
-  พื้นที่ป่าคงสภาพ ปี พ.ศ. ๒๕๖๕
-  ขอบเขตการปกครอง (อำเภอ)
-  ขอบเขตพื้นที่หน่วยป้องกันรักษาป่า
-  ที่ตั้งหน่วยป้องกันรักษาป่า
-  ที่ตั้งหน่วยป้องกันรักษาป่า (รับมอบกรมอุทยานฯ)
-  ที่ตั้งฐานป้องกันรักษาป่า (รับมอบกรมอุทยานฯ)



Signature



แผนที่พื้นที่รับผิดชอบหน่วยป้องกันรักษาป่า
ที่ ชม.๑๑ (สะเมิง)
สำนักจัดการทรัพยากรป่าไม้ที่ ๑ (เชียงใหม่)



๑:๒๗๙,๐๐๐

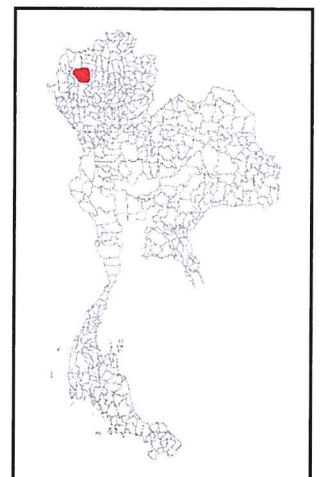
Datum : WGS๑๙๘๔

๐ ๑.๕ ๓ ๖ ๙ ๑๒ กิโลเมตร

พื้นที่ดูแลรับผิดชอบ : ๓๘๗,๙๐๕.๗๗ ไร่
พื้นที่ป่าสงวนแห่งชาติ : ๓๔๘,๑๐๑.๕๑ ไร่
พื้นที่ป่าคงสภาพ : ๒๘๔,๘๙๘.๔๓ ไร่

คำอธิบายสัญลักษณ์

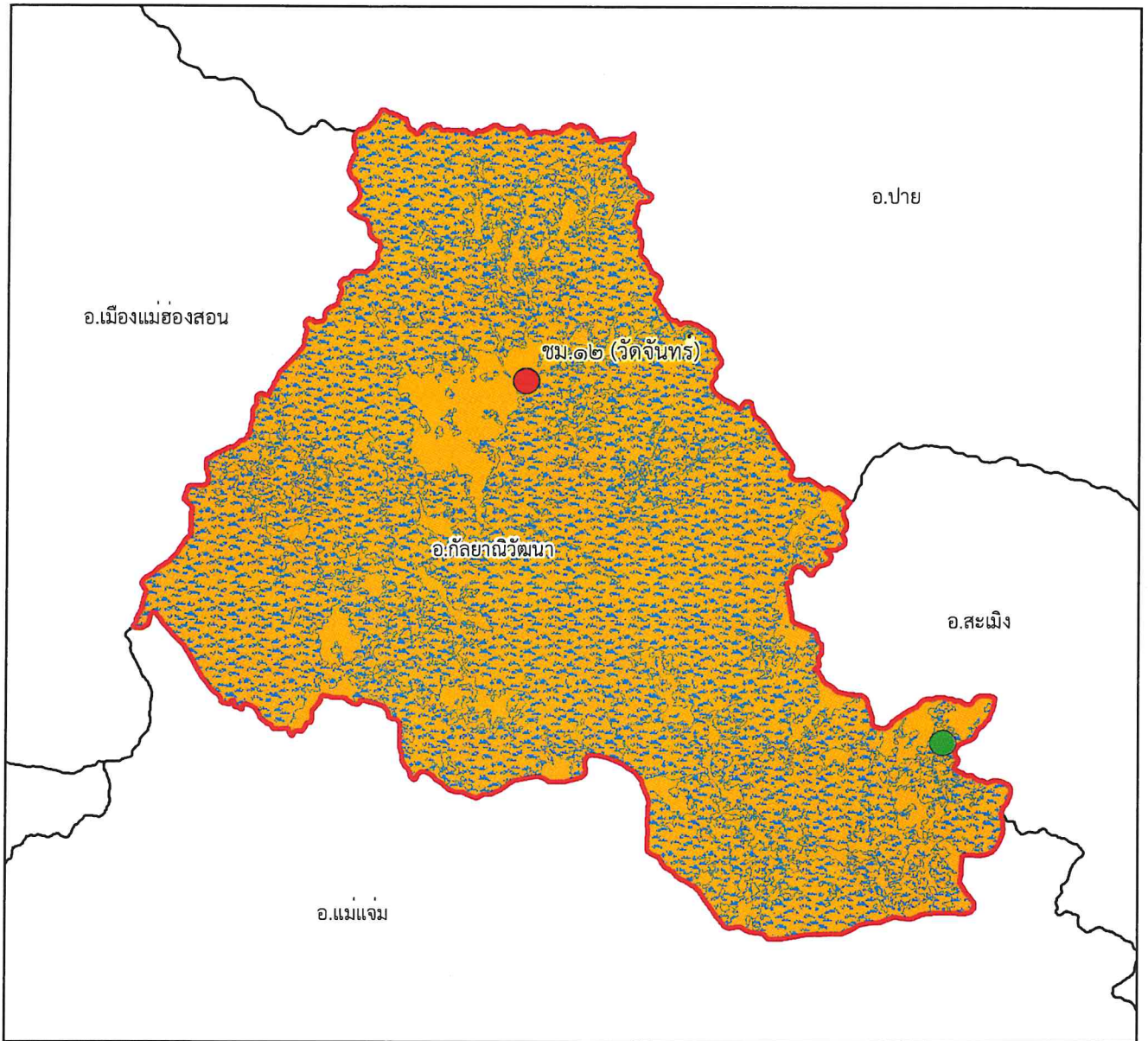
- พื้นที่ป่าสงวนแห่งชาติ
- พื้นที่ป่าคงสภาพ ปี พ.ศ. ๒๕๖๕
- ขอบเขตการปกครอง (อำเภอ)
- ขอบเขตพื้นที่หน่วยป้องกันรักษาป่า
- ที่ตั้งหน่วยป้องกันรักษาป่า
- ที่ตั้งหน่วยป้องกันรักษาป่า (รับมอบกรมอุทยานฯ)
- ที่ตั้งฐานป้องกันรักษาป่า (รับมอบกรมอุทยานฯ)



Handwritten signature



แผนที่พื้นที่รับผิดชอบหน่วยป้องกันรักษาป่า
ที่ ชม.๑๒ (วัดจันทร์)
สำนักจัดการทรัพยากรป่าไม้ที่ ๑ (เชียงใหม่)










๑:๒๒๕,๐๐๐

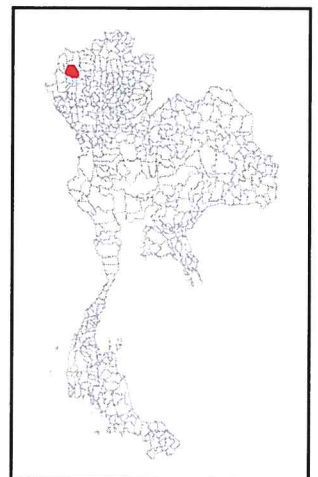
Datum : WGS๑๙๘๔

๐ ๑.๒๕๒.๕ ๕ ๗.๕ ๑๐ กิโลเมตร

พื้นที่ดูแลรับผิดชอบ : ๓๒๕,๖๖๘.๒๕ ไร่
พื้นที่ป่าสงวนแห่งชาติ : ๓๒๕,๖๖๘.๒๕ ไร่
พื้นที่ป่าคงสภาพ : ๒๖๔,๐๑๘.๓๒ ไร่

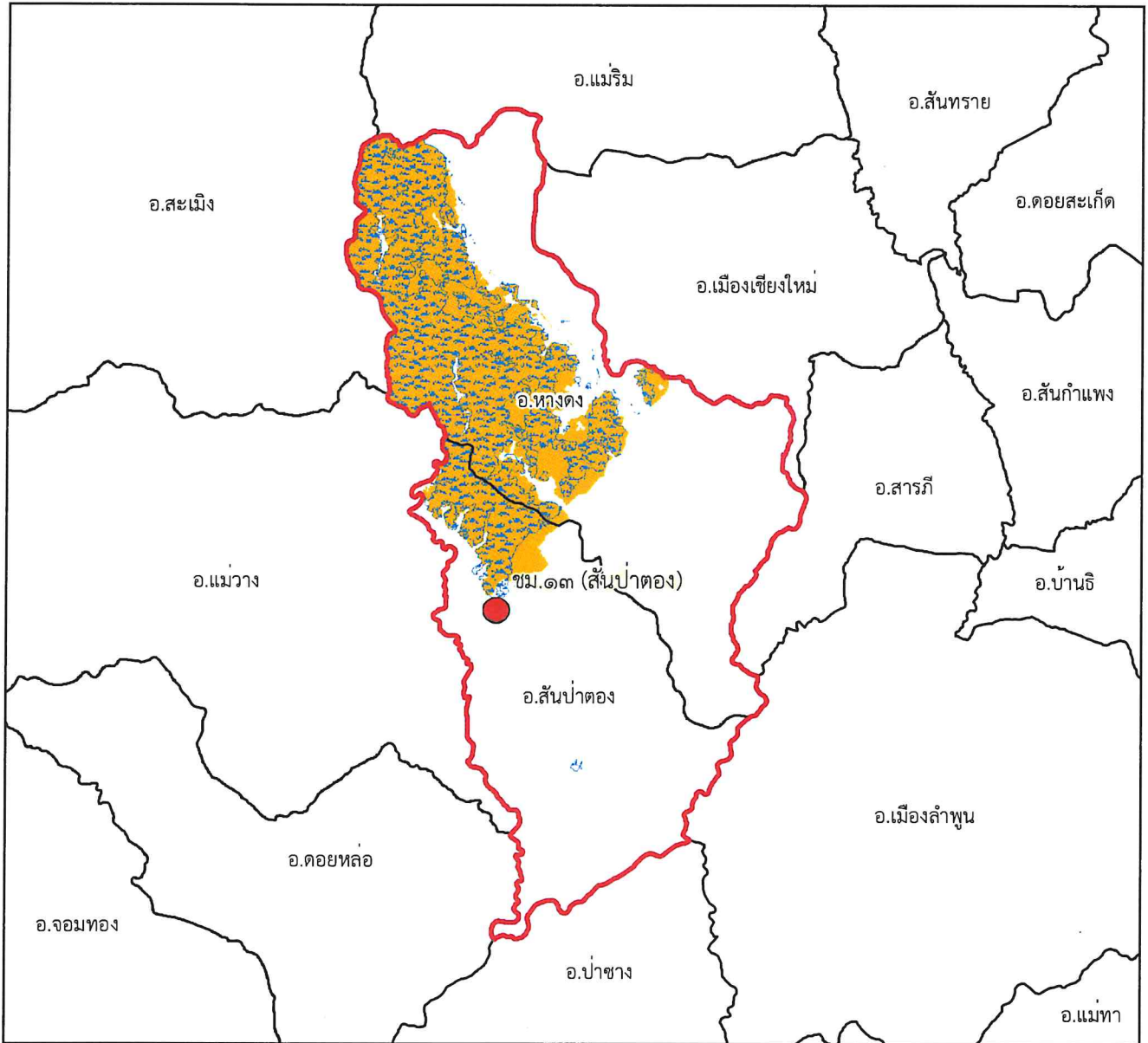
คำอธิบายสัญลักษณ์

-  พื้นที่ป่าสงวนแห่งชาติ
-  พื้นที่ป่าคงสภาพ ปี พ.ศ. ๒๕๖๕
-  ขอบเขตการปกครอง (อำเภอ)
-  ขอบเขตพื้นที่หน่วยป้องกันรักษาป่า
-  ที่ตั้งหน่วยป้องกันรักษาป่า
-  ที่ตั้งหน่วยป้องกันรักษาป่า (รับมอบกรมอุทยานฯ)
-  ที่ตั้งฐานป้องกันรักษาป่า (รับมอบกรมอุทยานฯ)





แผนที่พื้นที่รับผิดชอบหน่วยป้องกันรักษาป่า
ที่ ชม.๑๓ (สันป่าตอง)
สำนักจัดการทรัพยากรป่าไม้ที่ ๑ (เชียงใหม่)



๑:๒๘๗,๐๐๐

Datum : WGS๑๙๘๔

๐ ๑.๕ ๓ ๖ ๙ ๑๒ กิโลเมตร

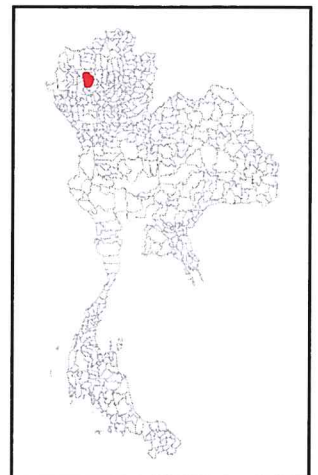
พื้นที่ดูแลรับผิดชอบ : ๒๕๓,๗๖๙.๐๑ ไร่

พื้นที่ป่าสงวนแห่งชาติ : ๘๒,๗๙๘.๙๒ ไร่

พื้นที่ป่าคงสภาพ : ๖๕,๙๗๔.๙๙ ไร่

คำอธิบายสัญลักษณ์

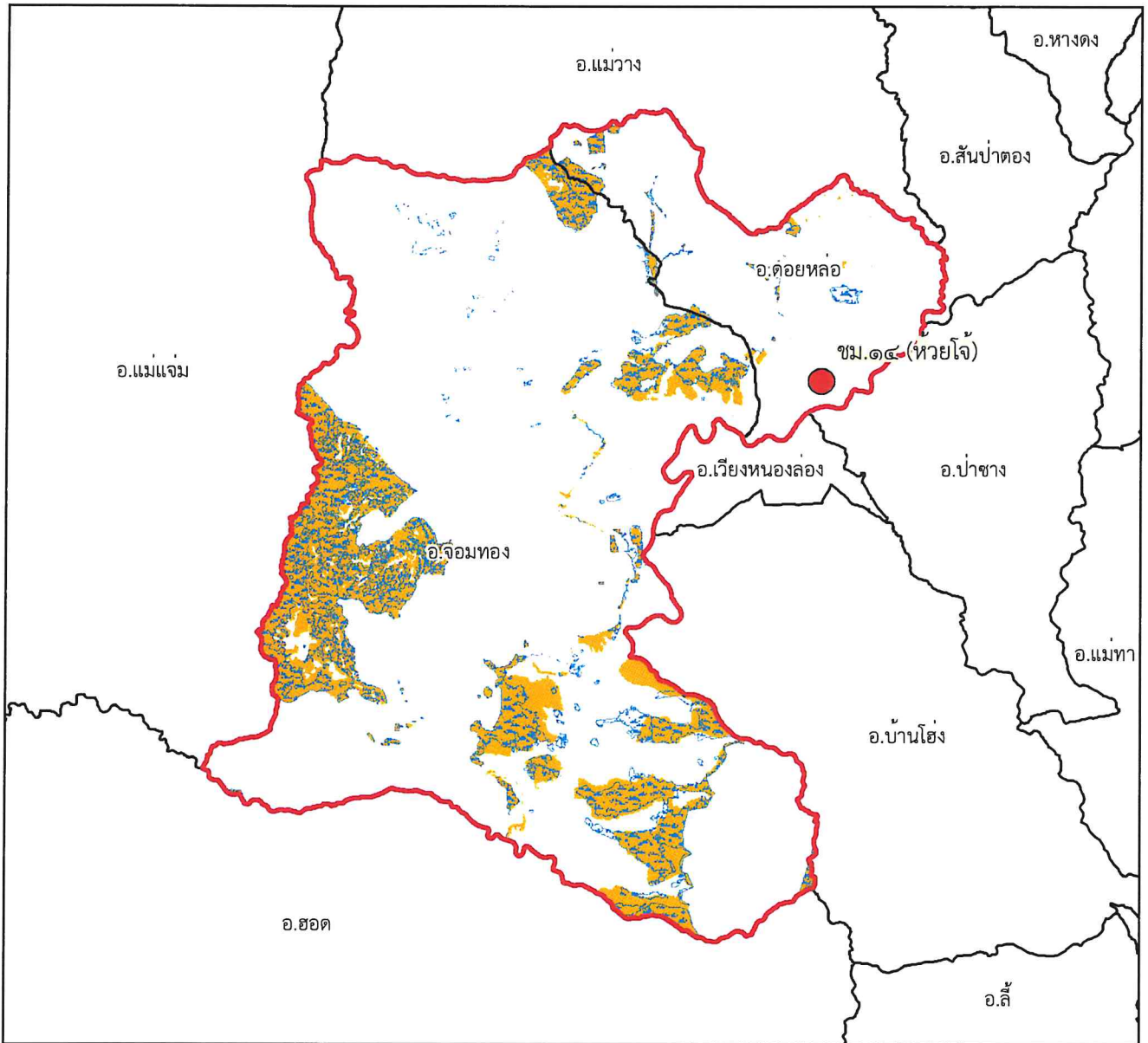
- พื้นที่ป่าสงวนแห่งชาติ
- พื้นที่ป่าคงสภาพ ปี พ.ศ. ๒๕๖๕
- ขอบเขตการปกครอง (อำเภอ)
- ขอบเขตพื้นที่หน่วยป้องกันรักษาป่า
- ที่ตั้งหน่วยป้องกันรักษาป่า
- ที่ตั้งหน่วยป้องกันรักษาป่า (รับมอบกรมอุทยานฯ)
- ที่ตั้งฐานป้องกันรักษาป่า (รับมอบกรมอุทยานฯ)



Handwritten signature



แผนที่พื้นที่รับผิดชอบหน่วยป้องกันรักษาป่า ที่ ชม.๑๔ (ห้วยโจ้) สำนักจัดการทรัพยากรป่าไม้ที่ ๑ (เชียงใหม่)



๑:๓๗๕,๐๐๐

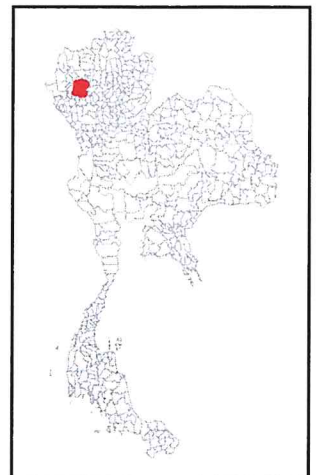
Datum : WGS๑๙๘๔

๐ ๒ ๔ ๘ ๑๒ ๑๖ กิโลเมตร

พื้นที่ดูแลรับผิดชอบ : ๓๒๐,๖๙๑.๔๔ ไร่
พื้นที่ป่าสงวนแห่งชาติ : ๑๓๘,๗๑๖.๕๙ ไร่
พื้นที่ป่าคงสภาพ : ๙๕,๕๙๔.๙๕ ไร่

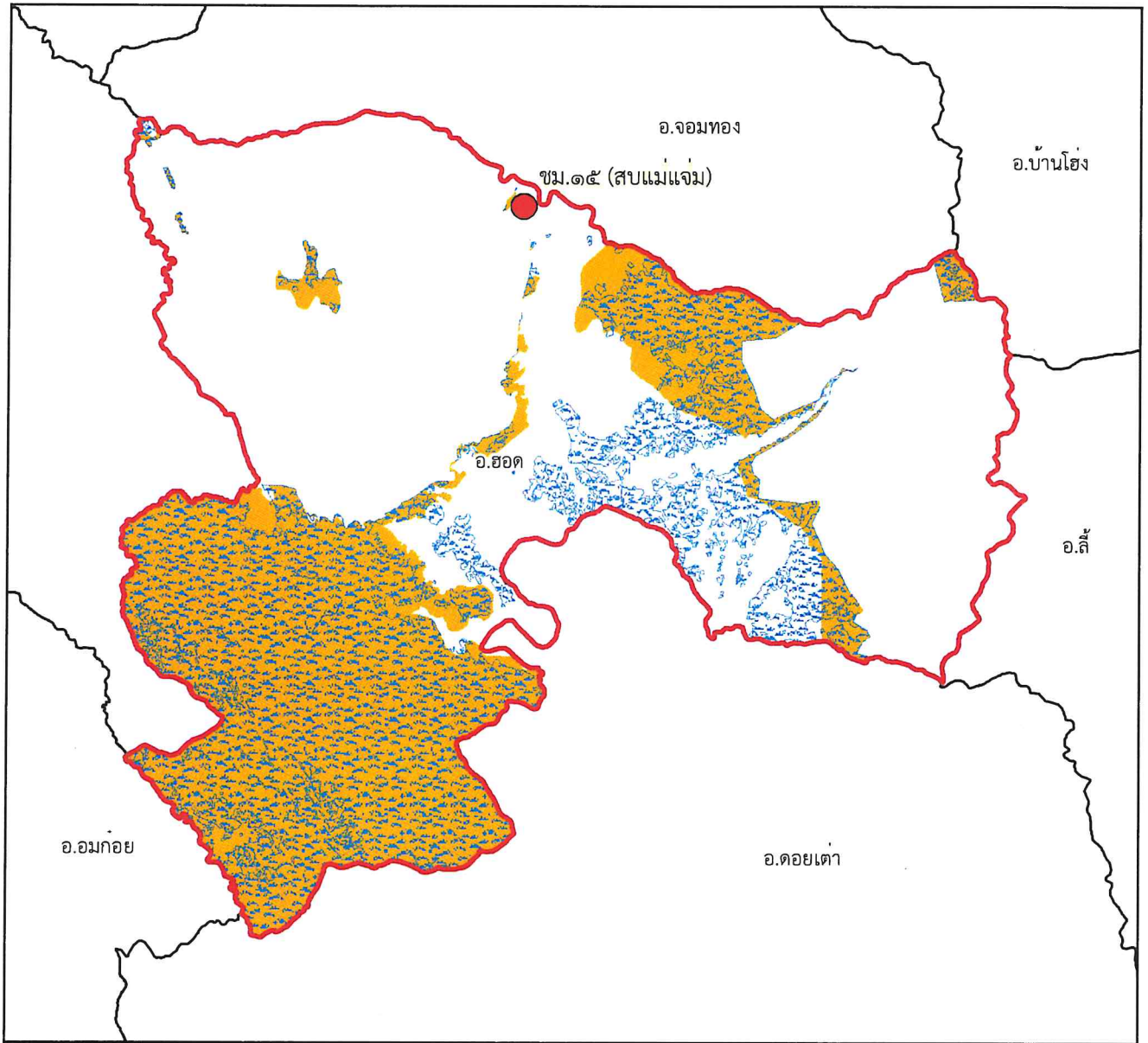
คำอธิบายสัญลักษณ์

- พื้นที่ป่าสงวนแห่งชาติ
- พื้นที่ป่าคงสภาพ ปี พ.ศ. ๒๕๖๕
- ขอบเขตการปกครอง (อำเภอ)
- ขอบเขตพื้นที่หน่วยป้องกันรักษาป่า
- ที่ตั้งหน่วยป้องกันรักษาป่า
- ที่ตั้งหน่วยป้องกันรักษาป่า (รับมอบกรมอุทยานฯ)
- ที่ตั้งฐานป้องกันรักษาป่า (รับมอบกรมอุทยานฯ)





แผนที่พื้นที่รับผิดชอบหน่วยป้องกันรักษาป่า
ที่ ชม.๑๕ (สบแม่แจ่ม)
สำนักจัดการทรัพยากรป่าไม้ที่ ๑ (เชียงใหม่)










๑:๒๖๘,๐๐๐

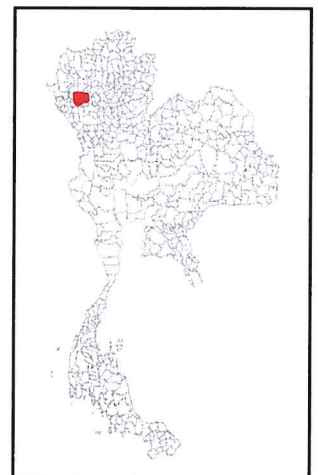
Datum : WGS๑๙๘๔

๐ ๑.๕ ๓ ๖ ๙ ๑๒ กิโลเมตร

พื้นที่ดูแลรับผิดชอบ : ๒๘๗,๐๒๗.๔๗ ไร่
พื้นที่ป่าสงวนแห่งชาติ : ๑๙๐,๕๙๑.๘๓ ไร่
พื้นที่ป่าคงสภาพ : ๑๘๗,๓๕๘.๐๗ ไร่

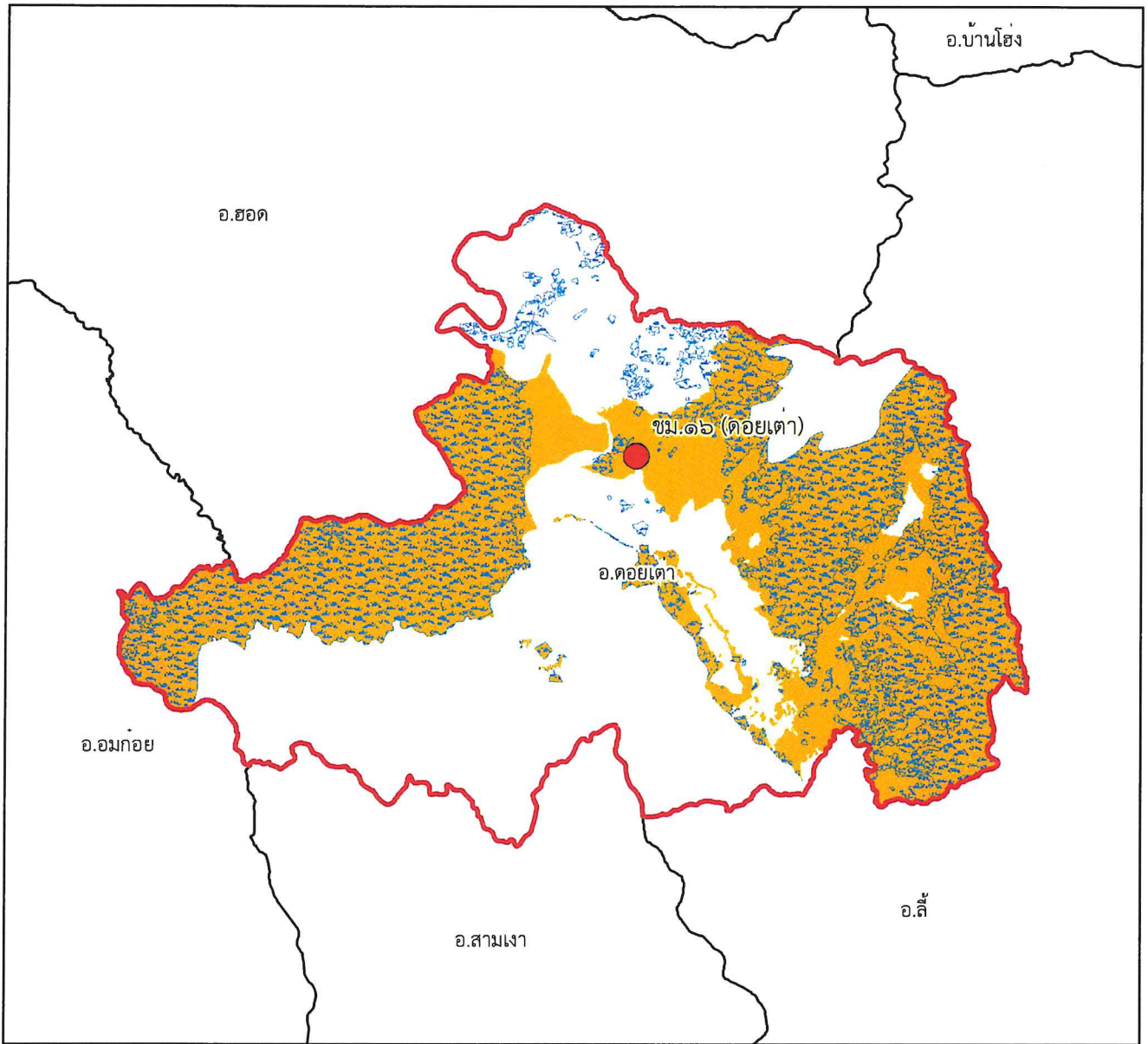
คำอธิบายสัญลักษณ์

-  พื้นที่ป่าสงวนแห่งชาติ
-  พื้นที่ป่าคงสภาพ ปี พ.ศ. ๒๕๖๕
-  ขอบเขตการปกครอง (อำเภอ)
-  ขอบเขตพื้นที่หน่วยป้องกันรักษาป่า
-  ที่ตั้งหน่วยป้องกันรักษาป่า
-  ที่ตั้งหน่วยป้องกันรักษาป่า (รับมอบกรมอุทยานฯ)
-  ที่ตั้งฐานป้องกันรักษาป่า (รับมอบกรมอุทยานฯ)





แผนที่พื้นที่รับผิดชอบหน่วยป้องกันรักษาป่า
ที่ ชม.๑๖ (ดอยเต่า)
สำนักจัดการทรัพยากรป่าไม้ที่ ๑ (เชียงใหม่)










๑:๓๐๘,๐๐๐

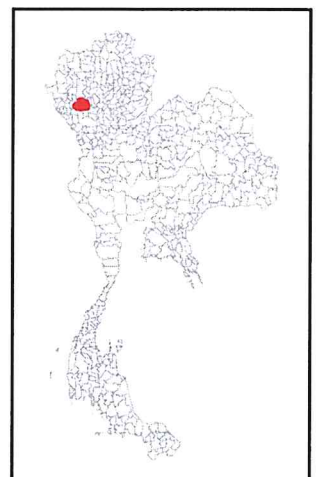
Datum : WGS๑๙๘๔

๐ ๑.๗๕๓.๕ ๗ ๑๐.๕ ๑๔ กิโลเมตร

พื้นที่ดูแลรับผิดชอบ : ๓๕๐,๑๒๑.๖๘ ไร่
พื้นที่ป่าสงวนแห่งชาติ : ๒๖๓,๕๖๘.๙๖ ไร่
พื้นที่ป่าคงสภาพ : ๑๙๑,๒๗๓.๑๘ ไร่

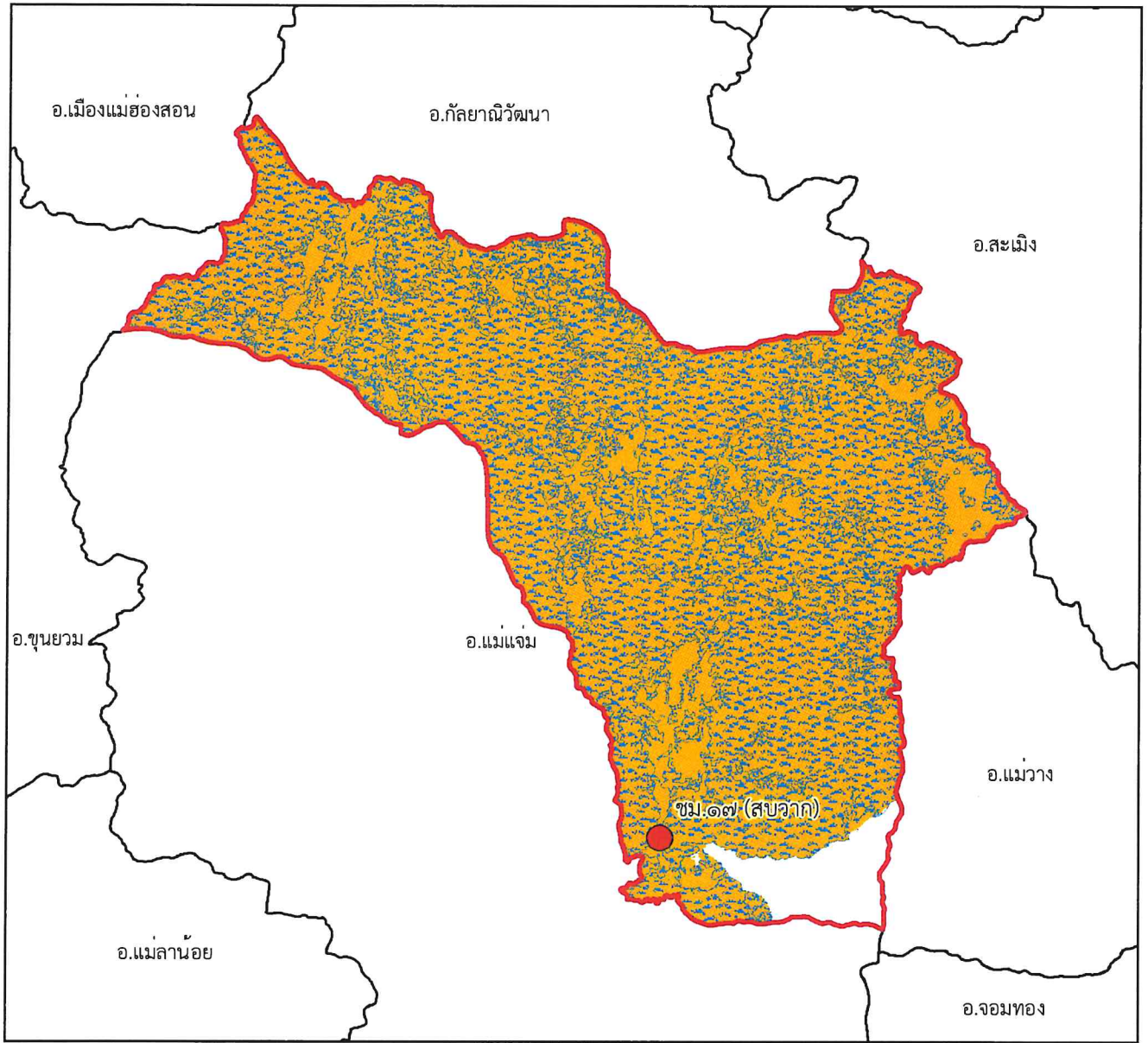
คำอธิบายสัญลักษณ์

-  พื้นที่ป่าสงวนแห่งชาติ
-  พื้นที่ป่าคงสภาพ ปี พ.ศ. ๒๕๖๕
-  ขอบเขตการปกครอง (อำเภอ)
-  ขอบเขตพื้นที่หน่วยป้องกันรักษาป่า
-  ที่ตั้งหน่วยป้องกันรักษาป่า
-  ที่ตั้งหน่วยป้องกันรักษาป่า (รับมอบกรมอุทยานฯ)
-  ที่ตั้งฐานป้องกันรักษาป่า (รับมอบกรมอุทยานฯ)





แผนที่พื้นที่รับผิดชอบหน่วยป้องกันรักษาป่า
ที่ ชม.๑๗ (สบวาก)
สำนักจัดการทรัพยากรป่าไม้ที่ ๑ (เชียงใหม่)










๑:๓๑๔,๐๐๐

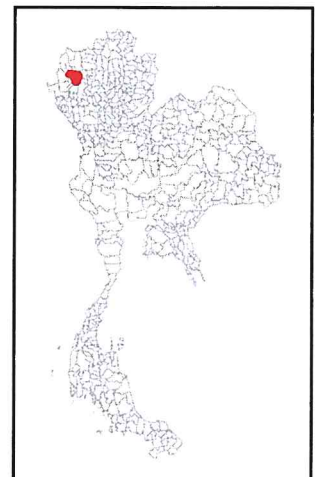
Datum : WGS๑๙๘๔

๐ ๑๗๕๓.๕ ๗ ๑๐.๕ ๑๔
๐ กิโลเมตร

พื้นที่ดูแลรับผิดชอบ : ๔๘๗,๒๖๘.๒๒ ไร่
พื้นที่ป่าสงวนแห่งชาติ : ๔๘๗,๒๐๔.๙๑ ไร่
พื้นที่ป่าคงสภาพ : ๓๘๖,๐๓๕.๔๓ ไร่

คำอธิบายสัญลักษณ์

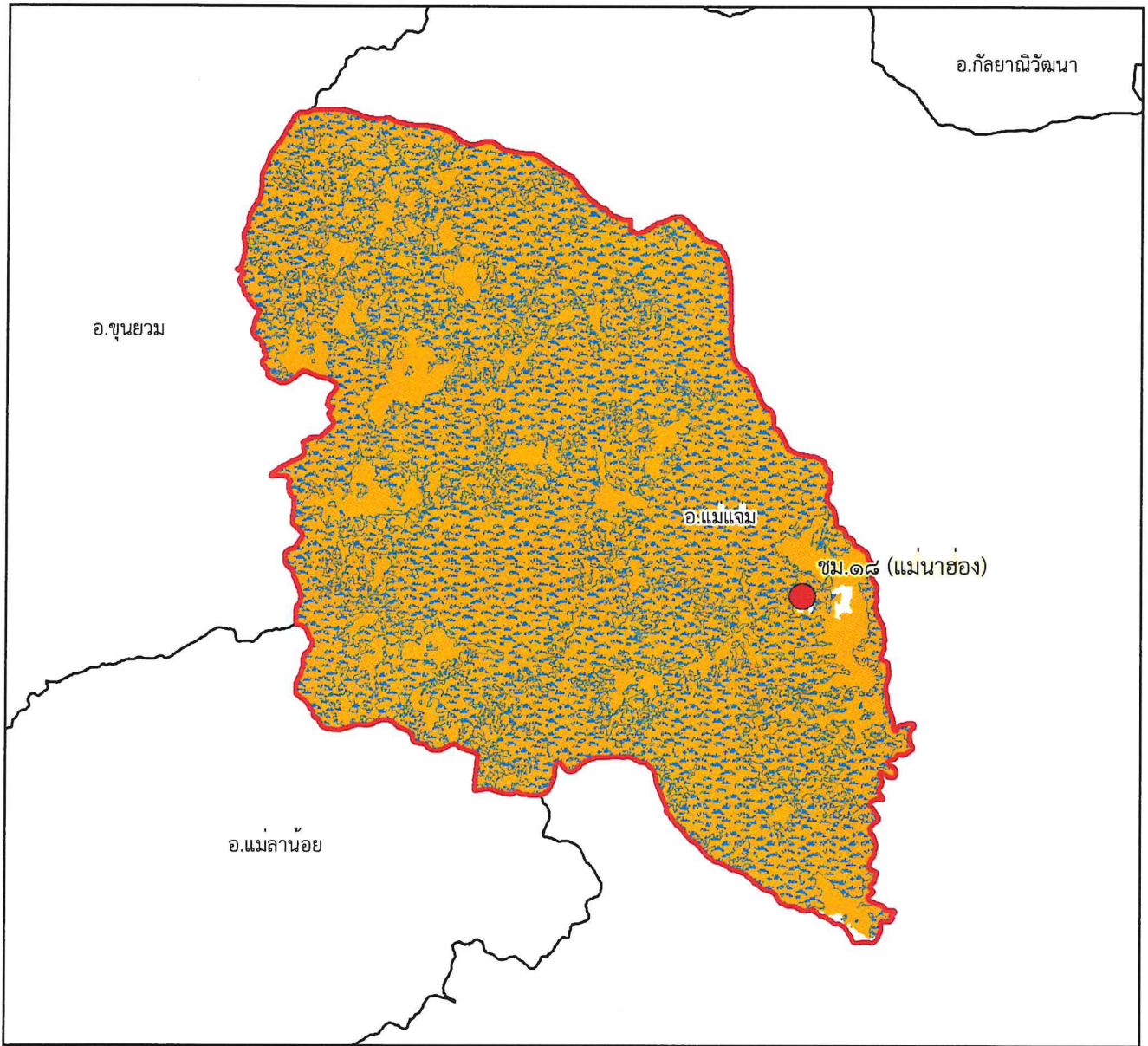
-  พื้นที่ป่าสงวนแห่งชาติ
-  พื้นที่ป่าคงสภาพ ปี พ.ศ. ๒๕๖๕
-  ขอบเขตการปกครอง (อำเภอ)
-  ขอบเขตพื้นที่หน่วยป้องกันรักษาป่า
-  ที่ตั้งหน่วยป้องกันรักษาป่า
-  ที่ตั้งหน่วยป้องกันรักษาป่า (รับมอบกรมอุทยานฯ)
-  ที่ตั้งฐานป้องกันรักษาป่า (รับมอบกรมอุทยานฯ)



Handwritten signature



แผนที่พื้นที่รับผิดชอบหน่วยป้องกันรักษาป่า ที่ ชม.๑๘ (แม่น้ำฮอง) สำนักจัดการทรัพยากรป่าไม้ที่ ๑ (เชียงใหม่)










๑:๒๗๐,๐๐๐

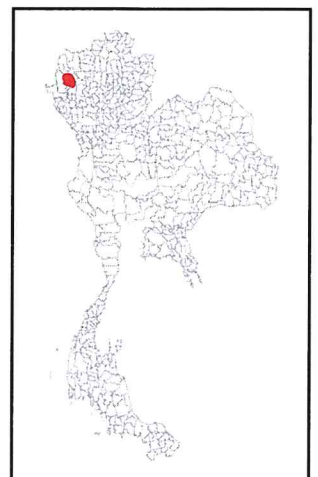
Datum : WGS๑๙๘๔

๐ ๑.๕ ๓ ๖ ๙ ๑๒ กิโลเมตร

พื้นที่ดูแลรับผิดชอบ : ๔๒๙,๘๓๖.๒๙ ไร่
พื้นที่ป่าสงวนแห่งชาติ : ๔๒๙,๒๔๗.๐๓ ไร่
พื้นที่ป่าคงสภาพ : ๓๒๐,๔๐๓.๐๘ ไร่

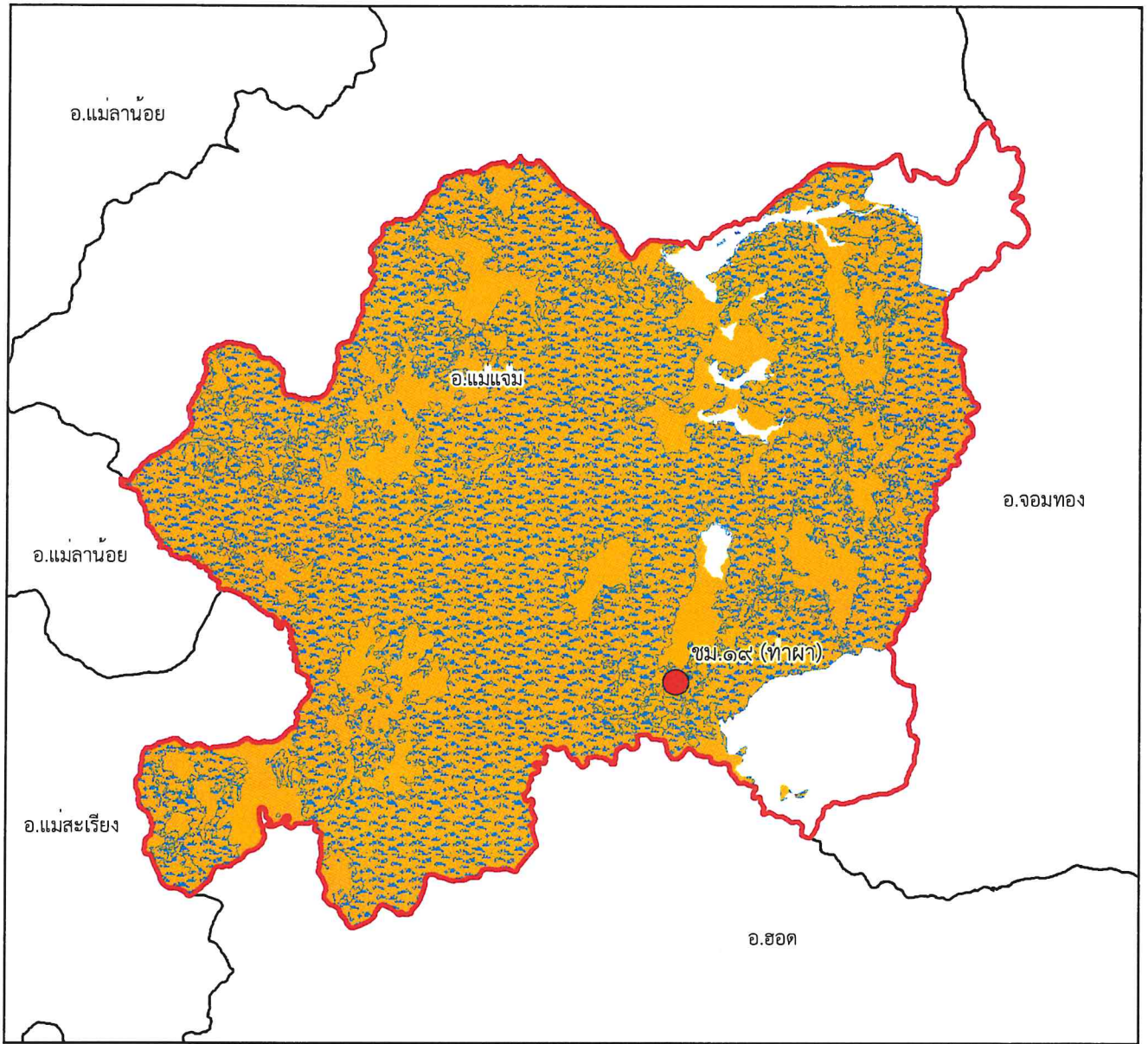
คำอธิบายสัญลักษณ์

-  พื้นที่ป่าสงวนแห่งชาติ
-  พื้นที่ป่าคงสภาพ ปี พ.ศ. ๒๕๖๕
-  ขอบเขตการปกครอง (อำเภอ)
-  ขอบเขตพื้นที่หน่วยป้องกันรักษาป่า
-  ที่ตั้งหน่วยป้องกันรักษาป่า
-  ที่ตั้งหน่วยป้องกันรักษาป่า (รับมอบกรมอุทยานฯ)
-  ที่ตั้งฐานป้องกันรักษาป่า (รับมอบกรมอุทยานฯ)





แผนที่พื้นที่รับผิดชอบหน่วยป้องกันรักษาป่า
ที่ ชม.๑๙ (ท่าผา)
สำนักจัดการทรัพยากรป่าไม้ที่ ๑ (เชียงใหม่)










๑:๒๖๗,๐๐๐

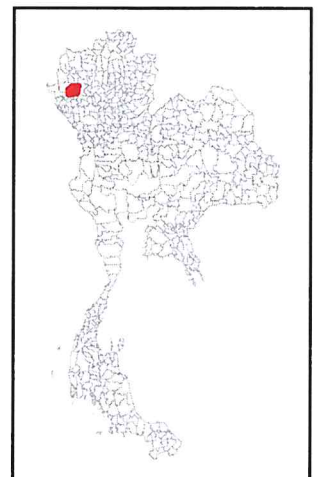
Datum : WGS๑๙๘๔

๐ ๑.๕ ๓ ๖ ๙ ๑๒ กิโลเมตร

พื้นที่ดูแลรับผิดชอบ : ๕๐๑,๙๐๘.๑๗ ไร่
พื้นที่ป่าสงวนแห่งชาติ : ๔๙๒,๖๗๖.๒๙ ไร่
พื้นที่ป่าคงสภาพ : ๓๖๒,๒๙๑.๖๓ ไร่

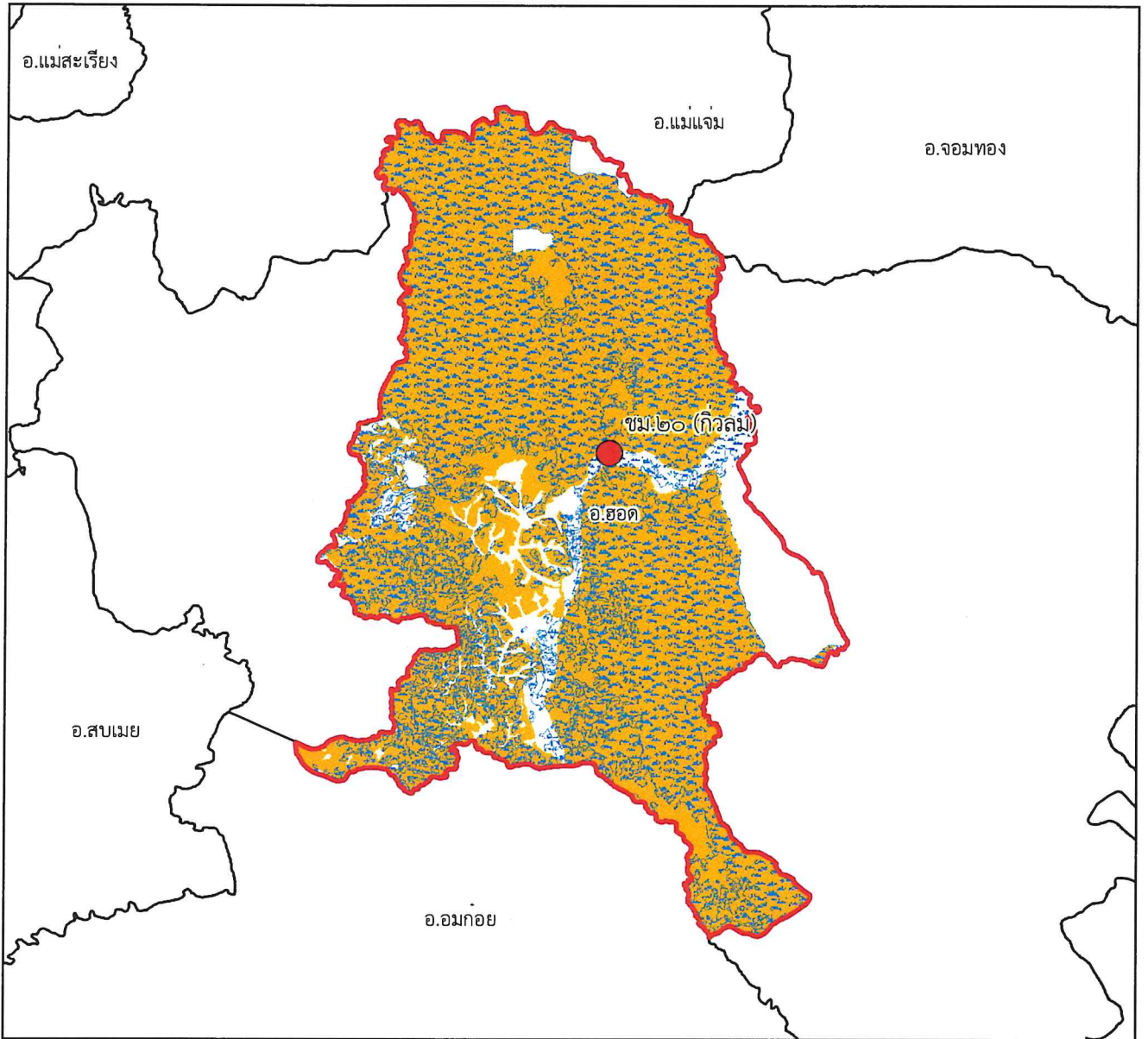
คำอธิบายสัญลักษณ์

-  พื้นที่ป่าสงวนแห่งชาติ
-  พื้นที่ป่าคงสภาพ ปี พ.ศ. ๒๕๖๕
-  ขอบเขตการปกครอง (อำเภอ)
-  ขอบเขตพื้นที่หน่วยป้องกันรักษาป่า
-  ที่ตั้งหน่วยป้องกันรักษาป่า
-  ที่ตั้งหน่วยป้องกันรักษาป่า (รับมอบกรมอุทยานฯ)
-  ที่ตั้งฐานป้องกันรักษาป่า (รับมอบกรมอุทยานฯ)





แผนที่พื้นที่รับผิดชอบหน่วยป้องกันรักษาป่า
ที่ ชม.๒๐ (กิ่วลม)
สำนักจัดการทรัพยากรป่าไม้ที่ ๑ (เชียงใหม่)










๑:๒๕๐,๐๐๐

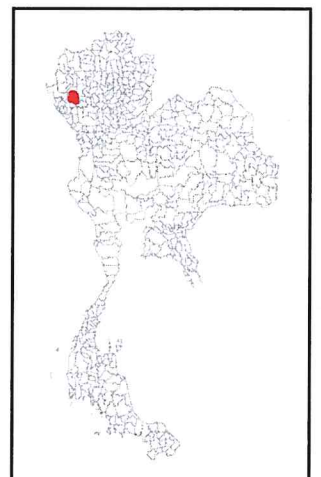
Datum : WGS๑๙๘๔

๐ ๑.๒๕๒.๕ ๕ ๗.๕ ๑๐ กิโลเมตร

พื้นที่ดูแลรับผิดชอบ : ๒๔๘,๘๖๘.๔๕ ไร่
พื้นที่ป่าสงวนแห่งชาติ : ๒๒๗,๒๐๑.๘๔ ไร่
พื้นที่ป่าคงสภาพ : ๑๙๒,๒๔๒.๙๒ ไร่

คำอธิบายสัญลักษณ์

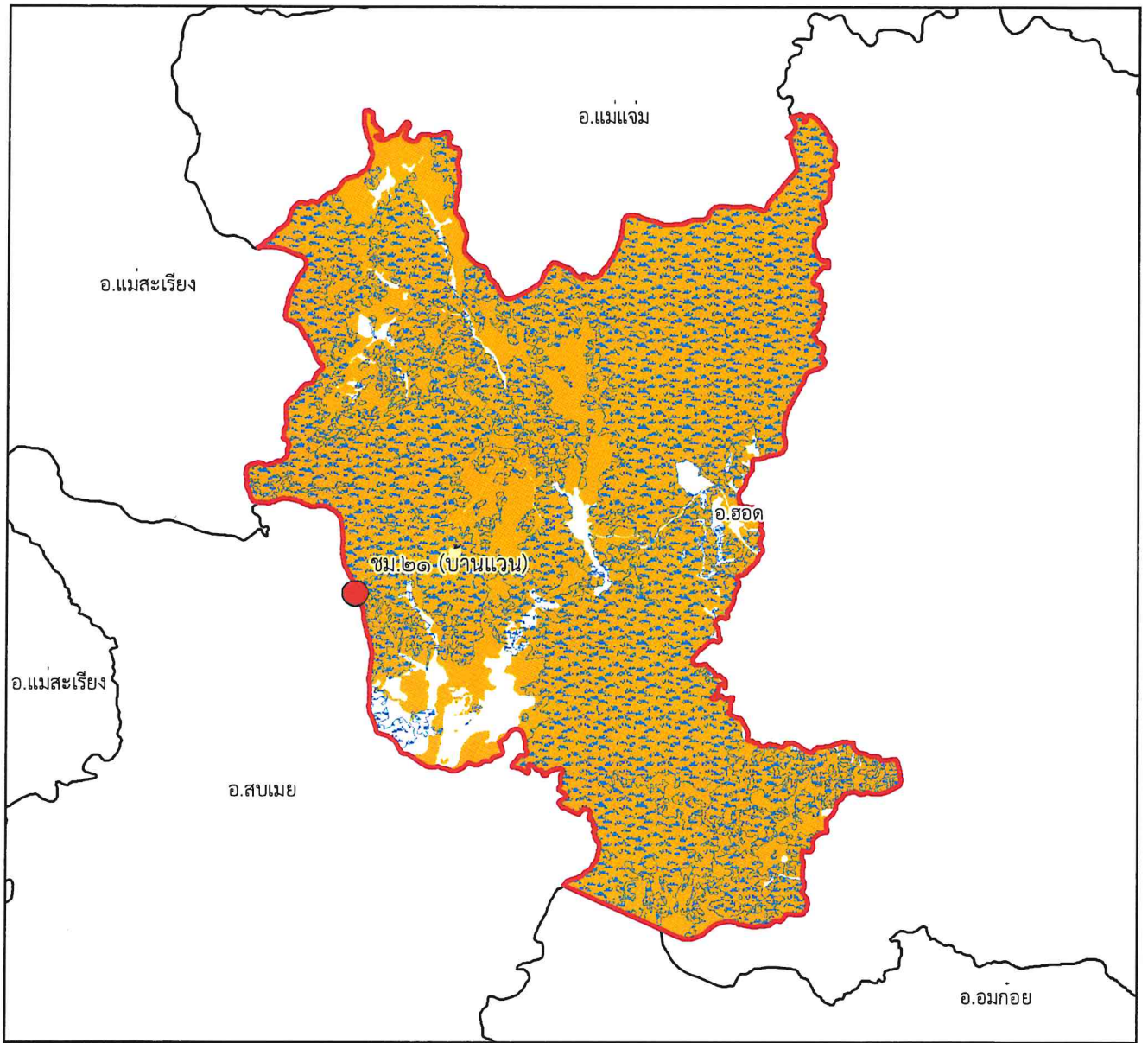
-  พื้นที่ป่าสงวนแห่งชาติ
-  พื้นที่ป่าคงสภาพ ปี พ.ศ. ๒๕๖๕
-  ขอบเขตการปกครอง (อำเภอ)
-  ขอบเขตพื้นที่หน่วยป้องกันรักษาป่า
-  ที่ตั้งหน่วยป้องกันรักษาป่า
-  ที่ตั้งหน่วยป้องกันรักษาป่า (รับมอบกรมอุทยานฯ)
-  ที่ตั้งฐานป้องกันรักษาป่า (รับมอบกรมอุทยานฯ)



Signature



แผนที่พื้นที่รับผิดชอบหน่วยป้องกันรักษาป่า
ที่ ชม.๒๑ (บ้านแวน)
สำนักจัดการทรัพยากรป่าไม้ที่ ๑ (เชียงใหม่)










๑:๑๗๐,๐๐๐

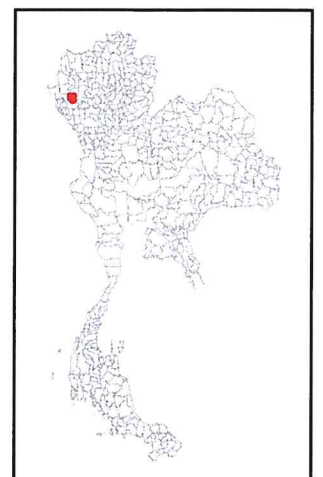
Datum : WGS๑๙๘๔

๐๐.๗๕๖.๕ ๓ ๔.๕ ๖ กิโลเมตร

พื้นที่ดูแลรับผิดชอบ : ๑๔๕,๘๕๙.๑ ไร่
พื้นที่ป่าสงวนแห่งชาติ : ๑๓๘,๖๙๙.๒๓ ไร่
พื้นที่ป่าคงสภาพ : ๑๐๔,๘๕๗.๕ ไร่

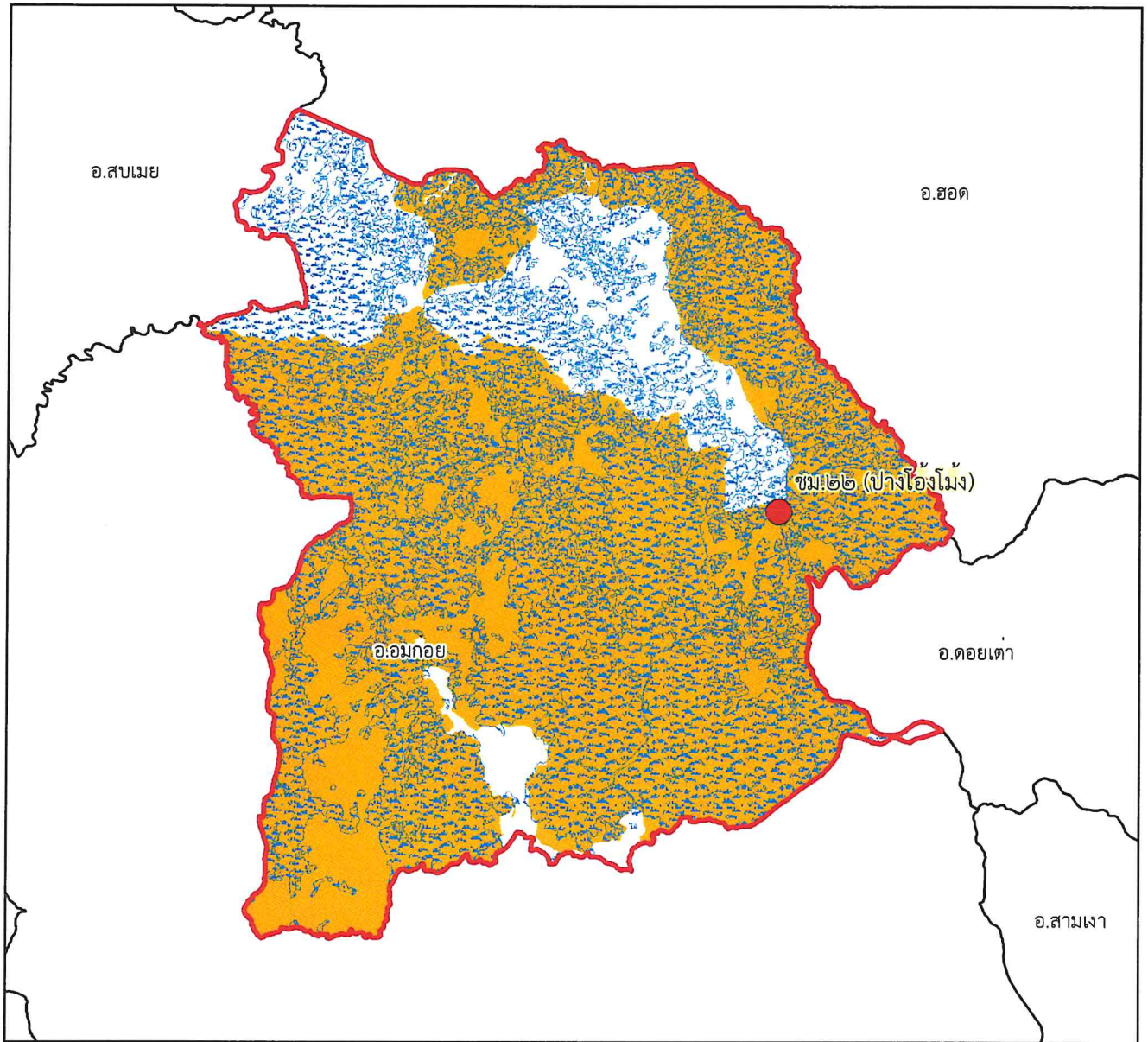
คำอธิบายสัญลักษณ์

-  พื้นที่ป่าสงวนแห่งชาติ
-  พื้นที่ป่าคงสภาพ ปี พ.ศ. ๒๕๖๕
-  ขอบเขตการปกครอง (อำเภอ)
-  ขอบเขตพื้นที่หน่วยป้องกันรักษาป่า
-  ที่ตั้งหน่วยป้องกันรักษาป่า
-  ที่ตั้งหน่วยป้องกันรักษาป่า (รับมอบกรมอุทยานฯ)
-  ที่ตั้งฐานป้องกันรักษาป่า (รับมอบกรมอุทยานฯ)





แผนที่พื้นที่รับผิดชอบหน่วยป้องกันรักษาป่า
ที่ ชม.๒๒ (ปางไฉ่เมือง)
สำนักจัดการทรัพยากรป่าไม้ที่ ๑ (เชียงใหม่)



๑:๒๓๑,๐๐๐

Datum : WGS๑๙๘๔

๐ ๑.๒๕ ๒.๕ ๕ ๗.๕ ๑๐ กิโลเมตร

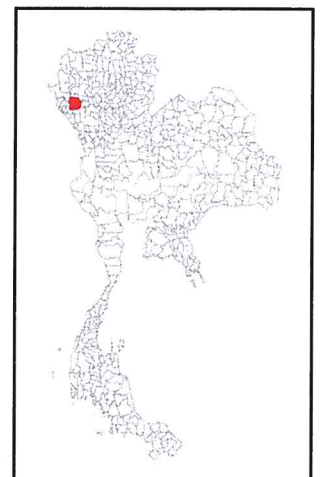
พื้นที่ดูแลรับผิดชอบ : ๓๖๗,๙๓๖.๗๕ ไร่

พื้นที่ป่าสงวนแห่งชาติ : ๒๙๓,๓๓๙.๓๘ ไร่

พื้นที่ป่าคงสภาพ : ๒๓๖,๘๒๐.๑ ไร่

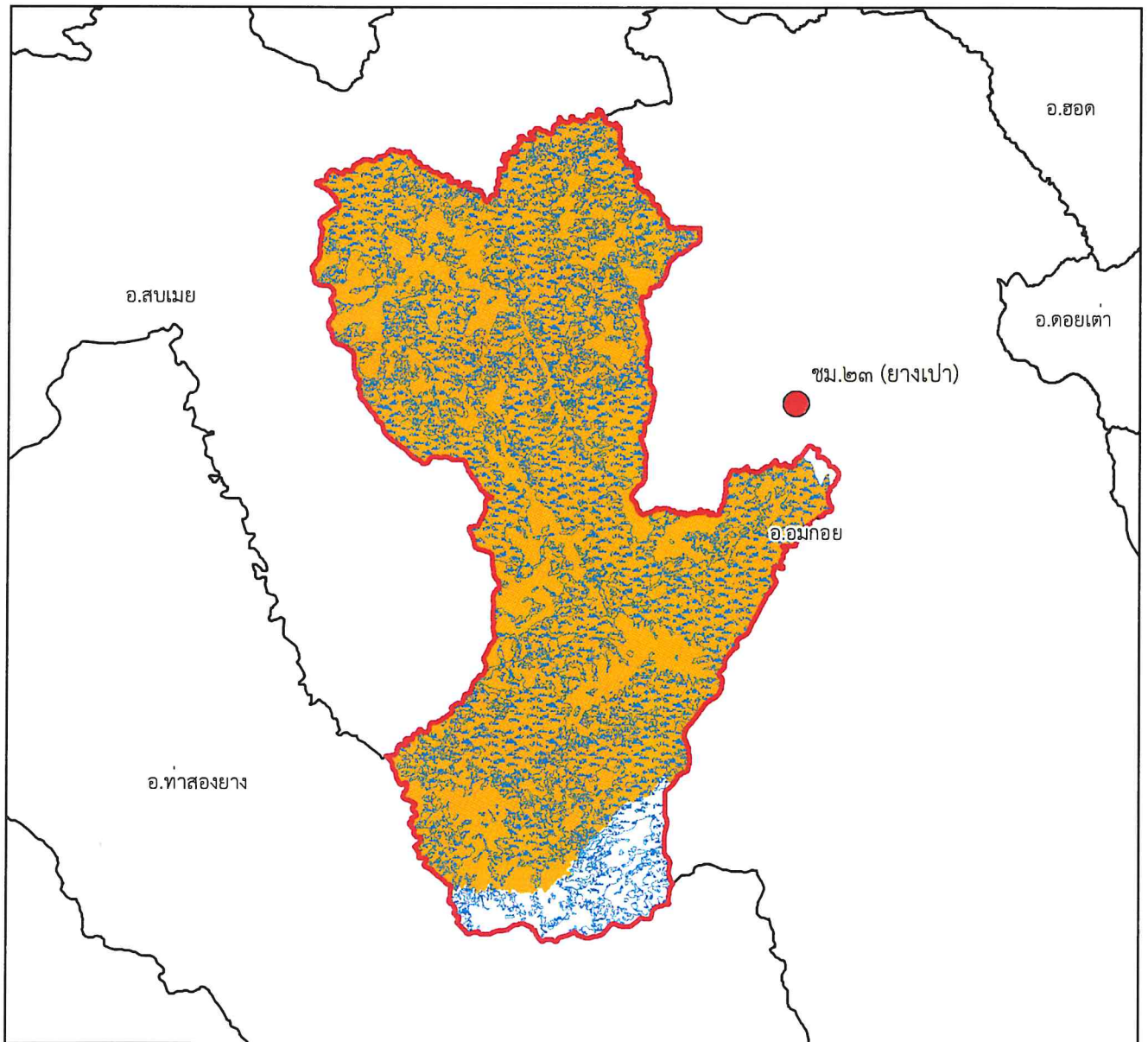
คำอธิบายสัญลักษณ์

- พื้นที่ป่าสงวนแห่งชาติ
- พื้นที่ป่าคงสภาพ ปี พ.ศ. ๒๕๖๕
- ขอบเขตการปกครอง (อำเภอ)
- ขอบเขตพื้นที่หน่วยป้องกันรักษาป่า
- ที่ตั้งหน่วยป้องกันรักษาป่า
- ที่ตั้งหน่วยป้องกันรักษาป่า (รับมอบกรมอุทยานฯ)
- ที่ตั้งฐานป้องกันรักษาป่า (รับมอบกรมอุทยานฯ)





แผนที่พื้นที่รับผิดชอบหน่วยป้องกันรักษาป่า
ที่ ชม.๒๓ (ยางเปา)
สำนักจัดการทรัพยากรป่าไม้ที่ ๑ (เชียงใหม่)



๑:๓๕๕,๐๐๐

Datum : WGS๑๙๘๔








๐ ๒ ๔ ๘ ๑๖ ๓๒ กิโลเมตร

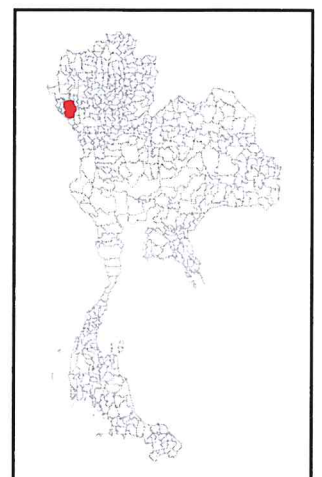
พื้นที่ดูแลรับผิดชอบ : ๔๘๒,๔๐๔.๔๘ ไร่

พื้นที่ป่าสงวนแห่งชาติ : ๔๔๖,๙๕๐.๗๖ ไร่

พื้นที่ป่าคงสภาพ : ๒๗๙,๗๕๖.๑๗ ไร่

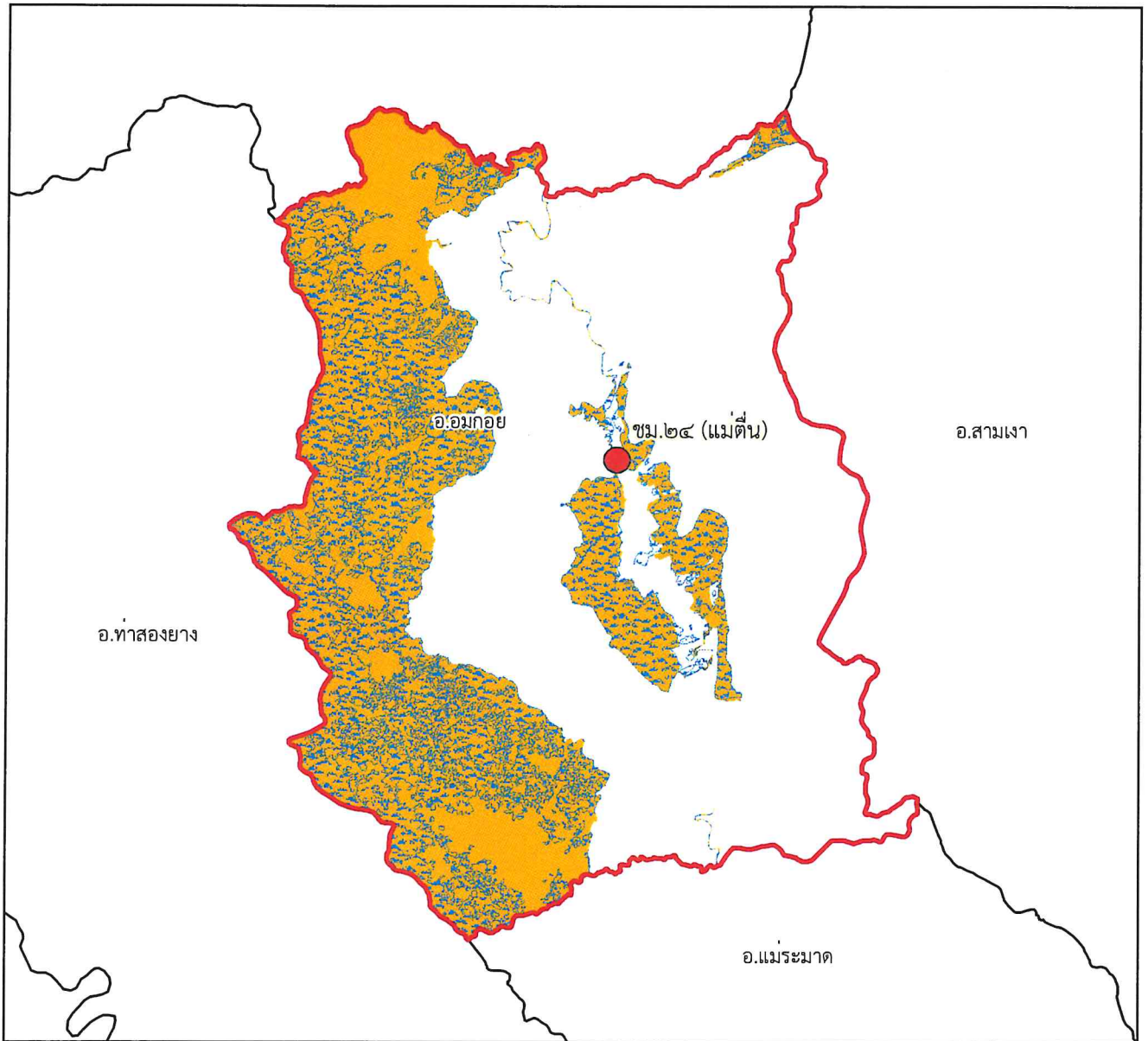
คำอธิบายสัญลักษณ์

-  พื้นที่ป่าสงวนแห่งชาติ
-  พื้นที่ป่าคงสภาพ ปี พ.ศ. ๒๕๖๕
-  ขอบเขตการปกครอง (อำเภอ)
-  ขอบเขตพื้นที่หน่วยป้องกันรักษาป่า
-  ที่ตั้งหน่วยป้องกันรักษาป่า
-  ที่ตั้งหน่วยป้องกันรักษาป่า (รับมอบกรมอุทยานฯ)
-  ที่ตั้งฐานป้องกันรักษาป่า (รับมอบกรมอุทยานฯ)






แผนที่พื้นที่รับผิดชอบหน่วยป้องกันรักษาป่า
ที่ ชม.๒๔ (แม่ต๋น)
สำนักจัดการทรัพยากรป่าไม้ที่ ๑ (เชียงใหม่)



๑:๒๖๔,๐๐๐

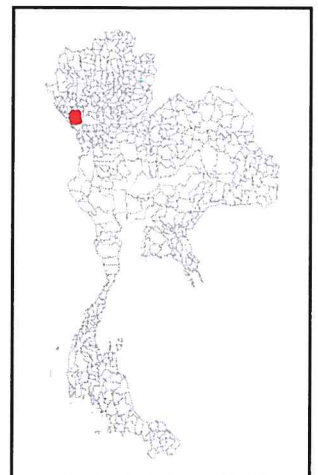
Datum : WGS๑๙๘๔



พื้นที่ดูแลรับผิดชอบ : ๒๐๖,๐๒๕.๘๓ ไร่
พื้นที่ป่าสงวนแห่งชาติ : ๑๙๕,๒๒๗.๕๒ ไร่
พื้นที่ป่าคงสภาพ : ๑๒๕,๕๔๕.๓ ไร่

คำอธิบายสัญลักษณ์

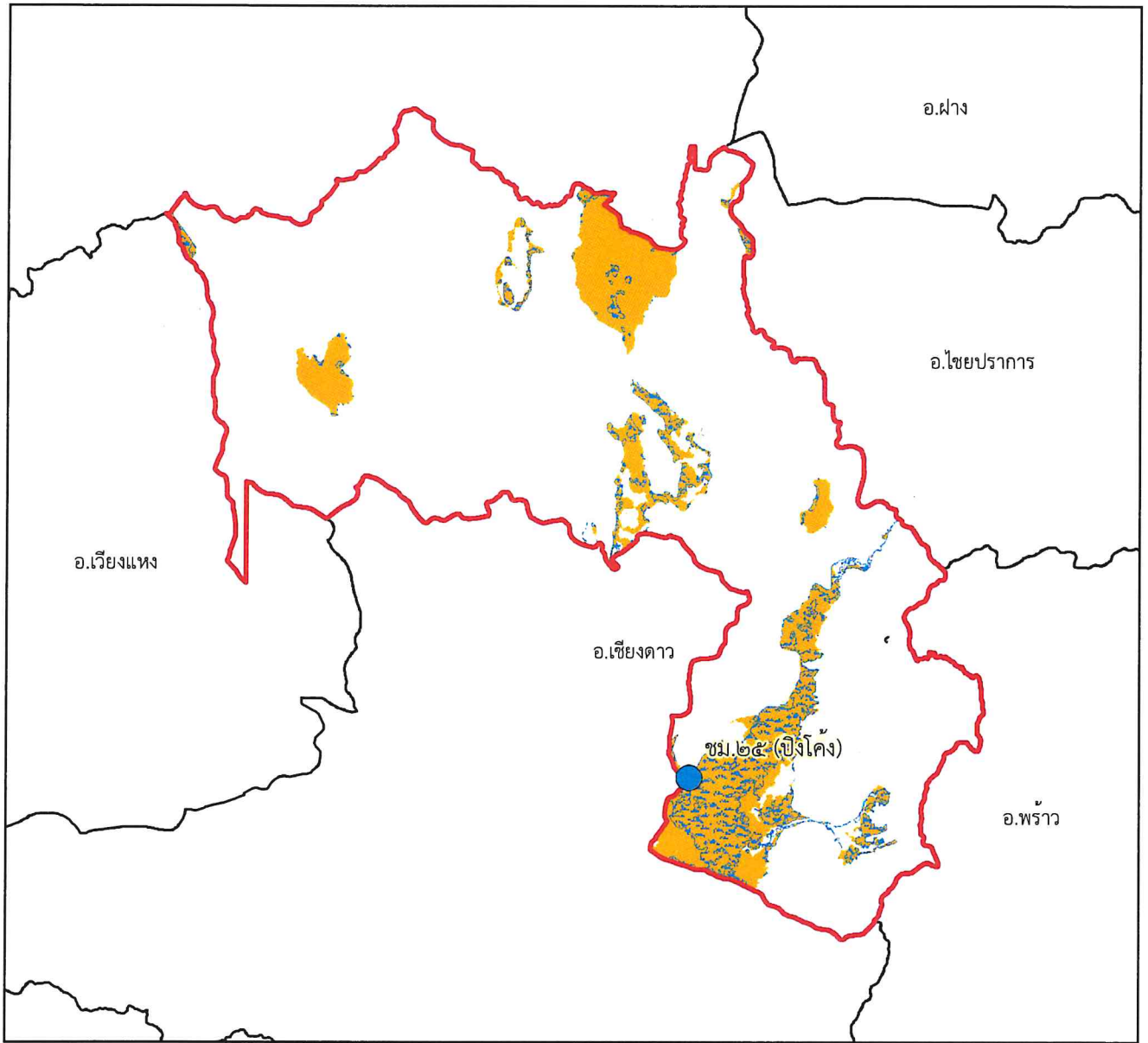
- พื้นที่ป่าสงวนแห่งชาติ
- พื้นที่ป่าคงสภาพ ปี พ.ศ. ๒๕๖๕
- ขอบเขตการปกครอง (อำเภอ)
- ขอบเขตพื้นที่หน่วยป้องกันรักษาป่า
- ที่ตั้งหน่วยป้องกันรักษาป่า
- ที่ตั้งหน่วยป้องกันรักษาป่า (รับมอบกรมอุทยานฯ)
- ที่ตั้งฐานป้องกันรักษาป่า (รับมอบกรมอุทยานฯ)



Handwritten signature



แผนที่พื้นที่รับผิดชอบหน่วยป้องกันรักษาป่า
ที่ ชม.๒๕ (ปิงโค้ง)
สำนักจัดการทรัพยากรป่าไม้ที่ ๑ (เชียงใหม่)










๑:๓๔๙,๐๐๐

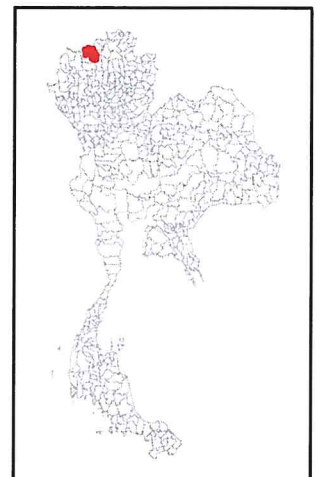
Datum : WGS๑๙๘๔

๐ ๑๗๕๓.๕ ๗ ๑๐.๕ ๑๔ กิโลเมตร

พื้นที่ดูแลรับผิดชอบ : ๙๗,๔๖๐.๑๘ ไร่
พื้นที่ป่าสงวนแห่งชาติ : ๘๗,๑๕๒.๘๘ ไร่
พื้นที่ป่าคงสภาพ : ๓๖,๑๗๕.๕๙ ไร่

คำอธิบายสัญลักษณ์

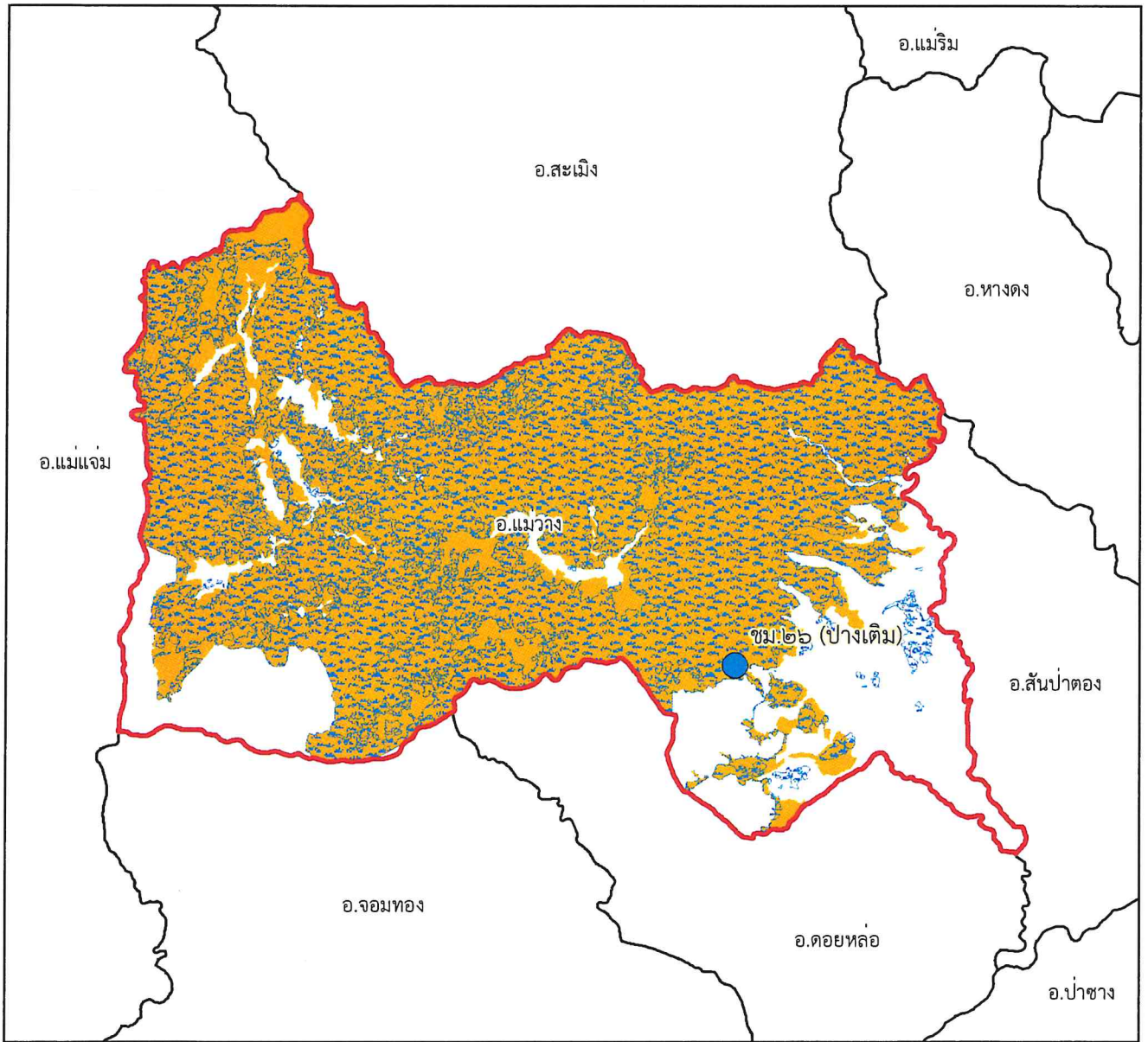
-  พื้นที่ป่าสงวนแห่งชาติ
-  พื้นที่ป่าคงสภาพ ปี พ.ศ. ๒๕๖๕
-  ขอบเขตการปกครอง (อำเภอ)
-  ขอบเขตพื้นที่หน่วยป้องกันรักษาป่า
-  ที่ตั้งหน่วยป้องกันรักษาป่า
-  ที่ตั้งหน่วยป้องกันรักษาป่า (รับมอบกรมอุทยานฯ)
-  ที่ตั้งฐานป้องกันรักษาป่า (รับมอบกรมอุทยานฯ)



Signature



แผนที่พื้นที่รับผิดชอบหน่วยป้องกันรักษาป่า
ที่ ชม.๒๖ (ปางเต๋ม)
สำนักจัดการทรัพยากรป่าไม้ที่ ๑ (เชียงใหม่)










๑:๒๕๘,๐๐๐

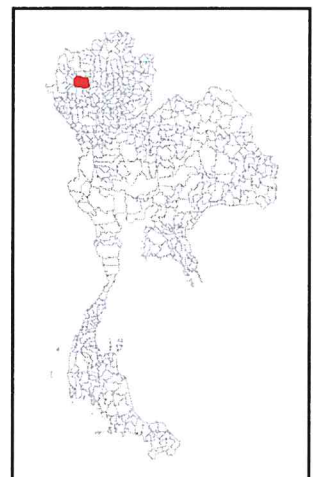
Datum : WGS๑๙๘๔

๐ ๑.๒๕๒.๕ ๕ ๗.๕ ๑๐
กิโลเมตร

พื้นที่ดูแลรับผิดชอบ : ๓๔๓,๓๖๔.๕๘ ไร่
พื้นที่ป่าสงวนแห่งชาติ : ๒๙๓,๓๓๙.๐๓ ไร่
พื้นที่ป่าคงสภาพ : ๒๔๐,๙๐๘.๖๑ ไร่

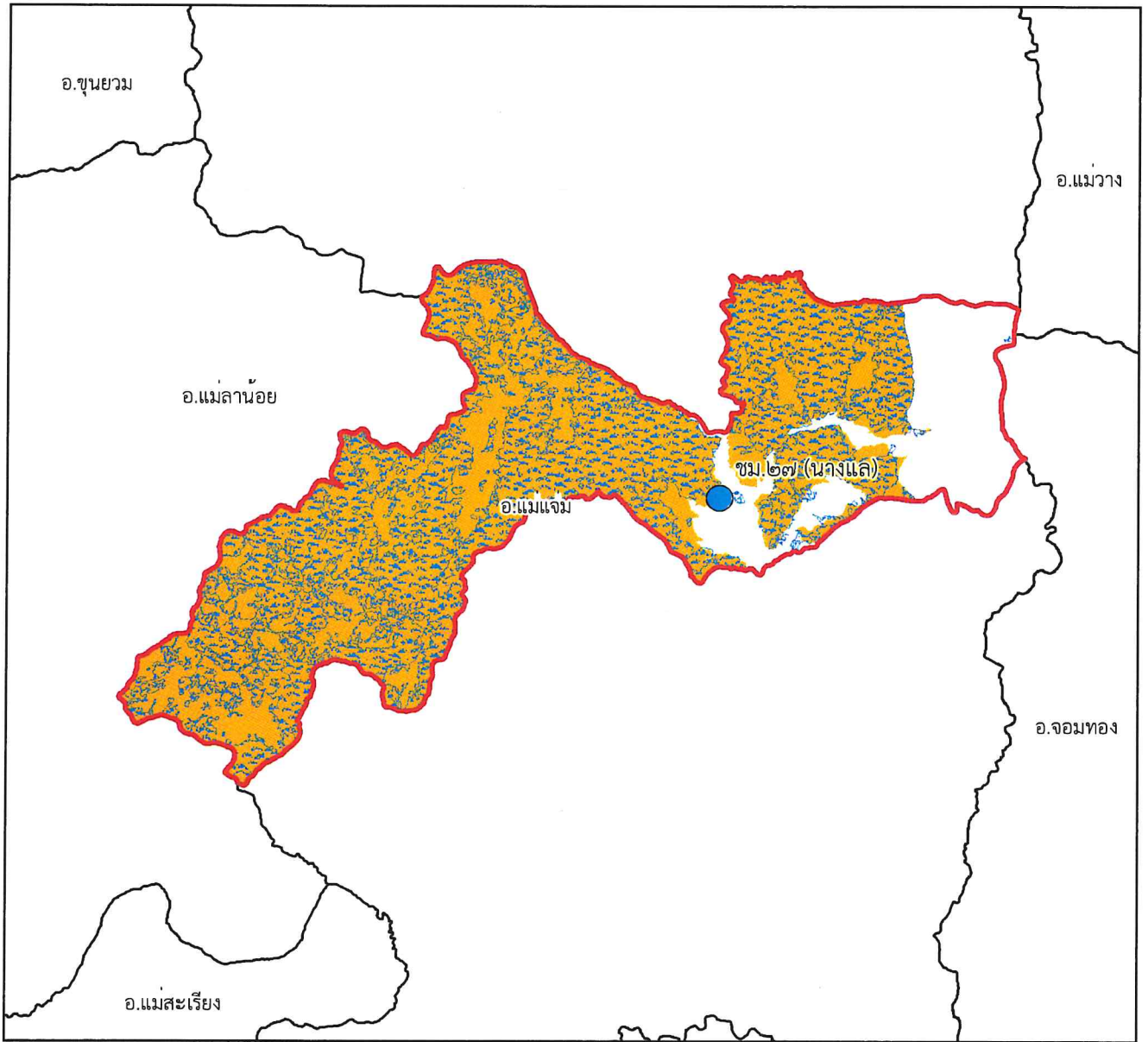
คำอธิบายสัญลักษณ์

-  พื้นที่ป่าสงวนแห่งชาติ
-  พื้นที่ป่าคงสภาพ ปี พ.ศ. ๒๕๖๕
-  ขอบเขตการปกครอง (อำเภอ)
-  ขอบเขตพื้นที่หน่วยป้องกันรักษาป่า
-  ที่ตั้งหน่วยป้องกันรักษาป่า
-  ที่ตั้งหน่วยป้องกันรักษาป่า (รับมอบกรมอุทยานฯ)
-  ที่ตั้งฐานป้องกันรักษาป่า (รับมอบกรมอุทยานฯ)





แผนที่พื้นที่รับผิดชอบหน่วยป้องกันรักษาป่า
ที่ ชม.๒๗ (นางแล)
สำนักจัดการทรัพยากรป่าไม้ที่ ๑ (เชียงใหม่)










๑:๒๙๓,๐๐๐

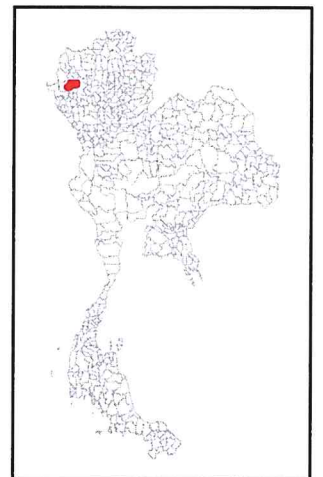
Datum : WGS๑๙๘๔

๐ ๑.๕ ๓ ๖ ๙ ๑๒ กิโลเมตร

พื้นที่ดูแลรับผิดชอบ : ๒๔๐,๒๔๗.๕๑ ไร่
พื้นที่ป่าสงวนแห่งชาติ : ๒๒๔,๘๒๔.๔๙ ไร่
พื้นที่ป่าคงสภาพ : ๑๕๒,๙๓๑.๕๔ ไร่

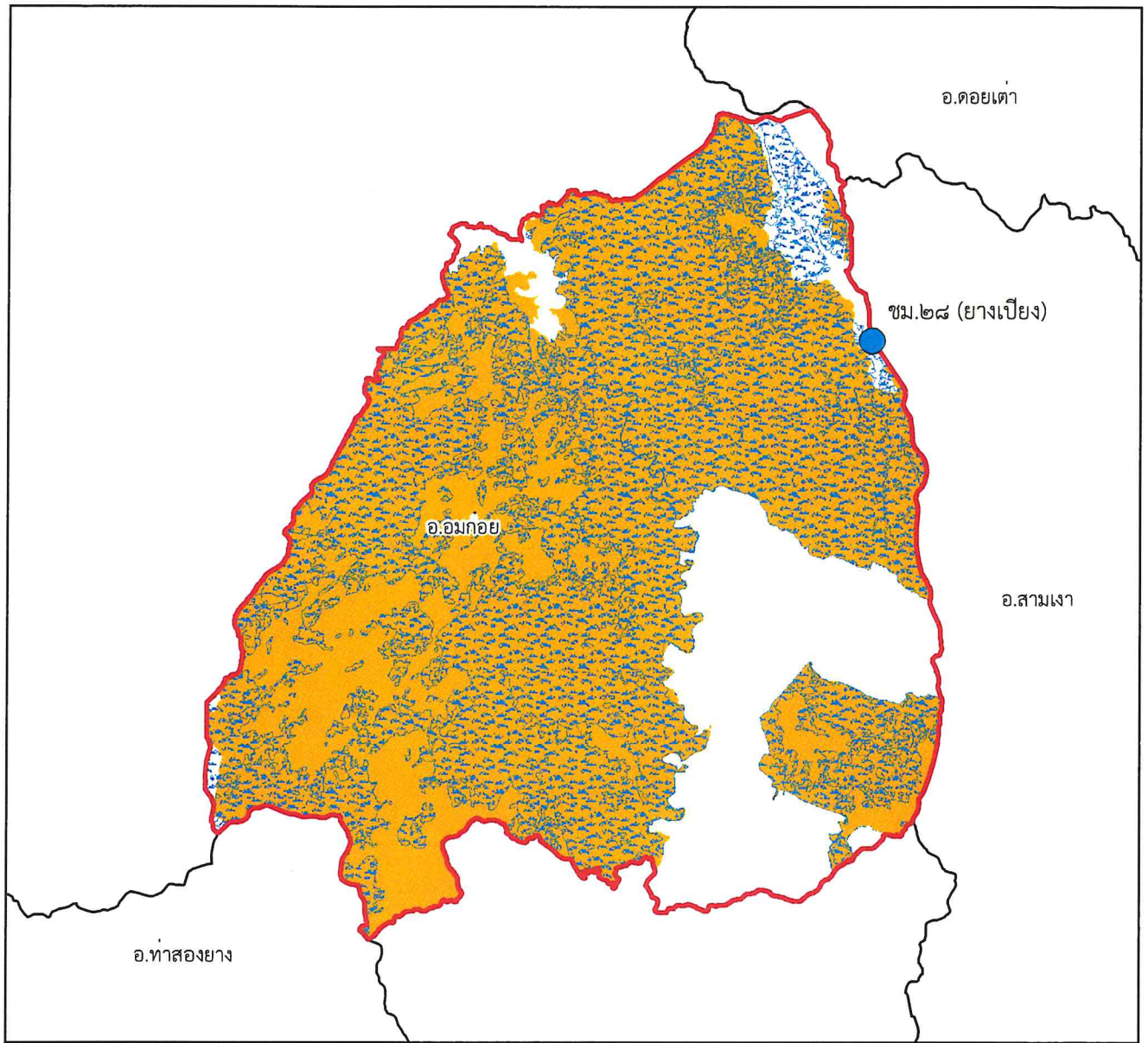
คำอธิบายสัญลักษณ์

-  พื้นที่ป่าสงวนแห่งชาติ
-  พื้นที่ป่าคงสภาพ ปี พ.ศ. ๒๕๖๕
-  ขอบเขตการปกครอง (อำเภอ)
-  ขอบเขตพื้นที่หน่วยป้องกันรักษาป่า
-  ที่ตั้งหน่วยป้องกันรักษาป่า
-  ที่ตั้งหน่วยป้องกันรักษาป่า (รับมอบกรมอุทยานฯ)
-  ที่ตั้งฐานป้องกันรักษาป่า (รับมอบกรมอุทยานฯ)





แผนที่พื้นที่รับผิดชอบหน่วยป้องกันรักษาป่า
ที่ ชม.๒๘ (ยางเปียง)
สำนักจัดการทรัพยากรป่าไม้ที่ ๑ (เชียงใหม่)



๑:๒๕๗,๐๐๐

Datum : WGS๑๙๘๔








๐ ๑.๒๕๖๒.๕ ๕ ๗.๕ ๑๐ กิโลเมตร

พื้นที่ดูแลรับผิดชอบ : ๓๖๔,๗๑๘.๐๘ ไร่

พื้นที่ป่าสงวนแห่งชาติ : ๓๕๐,๕๙๒.๙๓ ไร่

พื้นที่ป่าคงสภาพ : ๒๕๗,๗๐๗.๒๔ ไร่

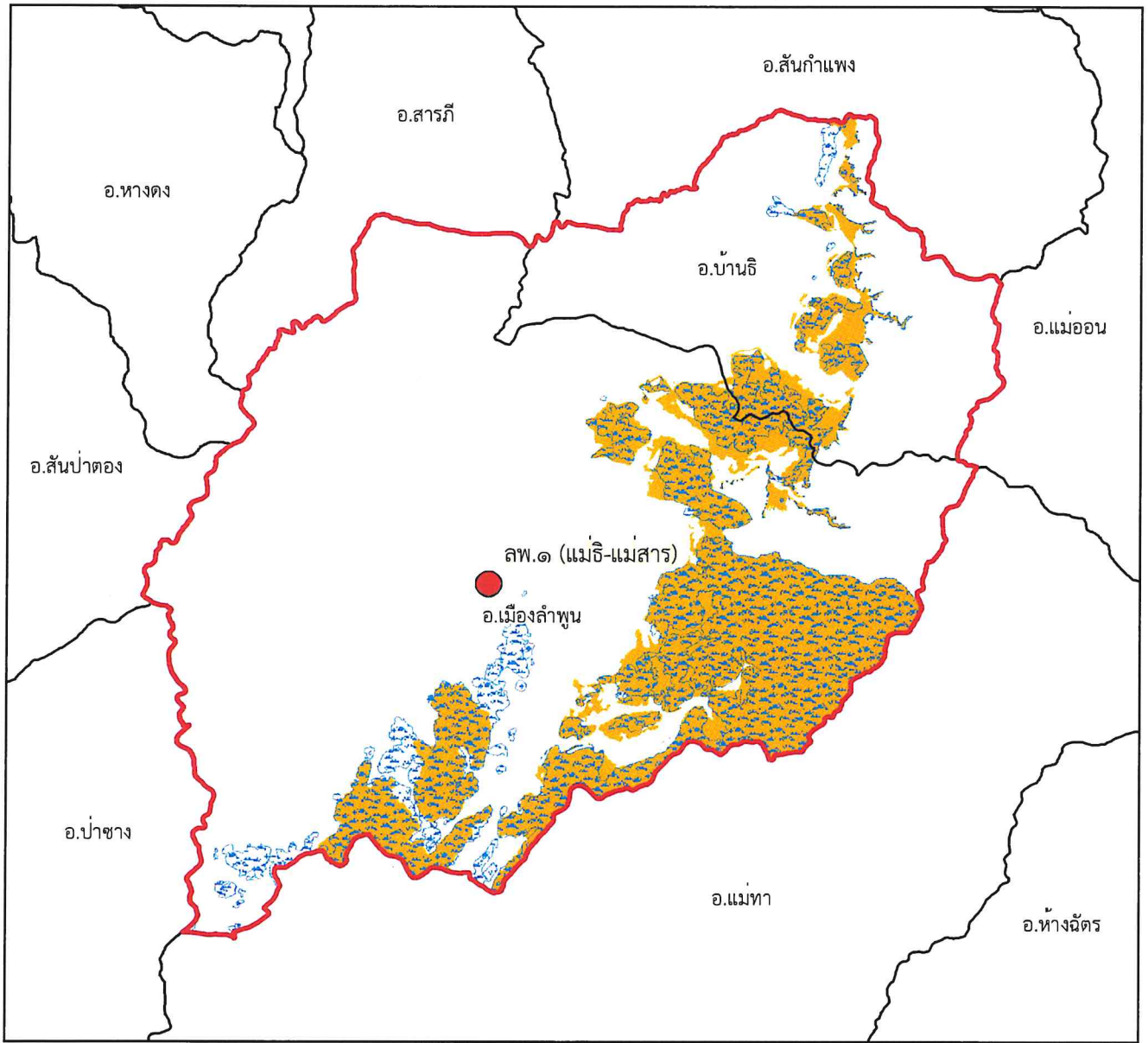
คำอธิบายสัญลักษณ์

-  พื้นที่ป่าสงวนแห่งชาติ
-  พื้นที่ป่าคงสภาพ ปี พ.ศ. ๒๕๖๕
-  ขอบเขตการปกครอง (อำเภอ)
-  ขอบเขตพื้นที่หน่วยป้องกันรักษาป่า
-  ที่ตั้งหน่วยป้องกันรักษาป่า
-  ที่ตั้งหน่วยป้องกันรักษาป่า (รับมอบกรมอุทยานฯ)
-  ที่ตั้งฐานป้องกันรักษาป่า (รับมอบกรมอุทยานฯ)





แผนที่พื้นที่รับผิดชอบหน่วยป้องกันรักษาป่า ที่ ลพ.๑ (แม่ธิ-แม่สาร) สำนักจัดการทรัพยากรป่าไม้ที่ ๑ (เชียงใหม่)










๑:๒๒๓,๐๐๐

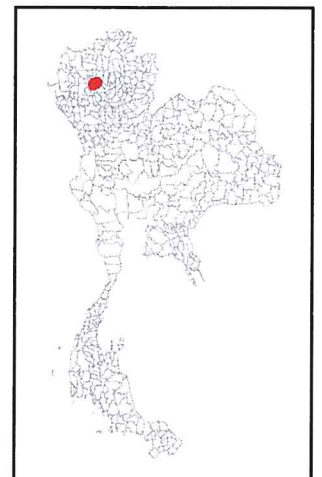
Datum : WGS๑๙๘๔

๐ ๑.๒๕๒.๕ ๕ ๗.๕ ๑๐ กิโลเมตร

พื้นที่ดูแลรับผิดชอบ : ๓๓๓,๐๘๒.๒๖ ไร่
พื้นที่ป่าสงวนแห่งชาติ : ๘๒,๗๘๙.๙๖ ไร่
พื้นที่ป่าคงสภาพ : ๗๔,๘๓๘.๑๒ ไร่

คำอธิบายสัญลักษณ์

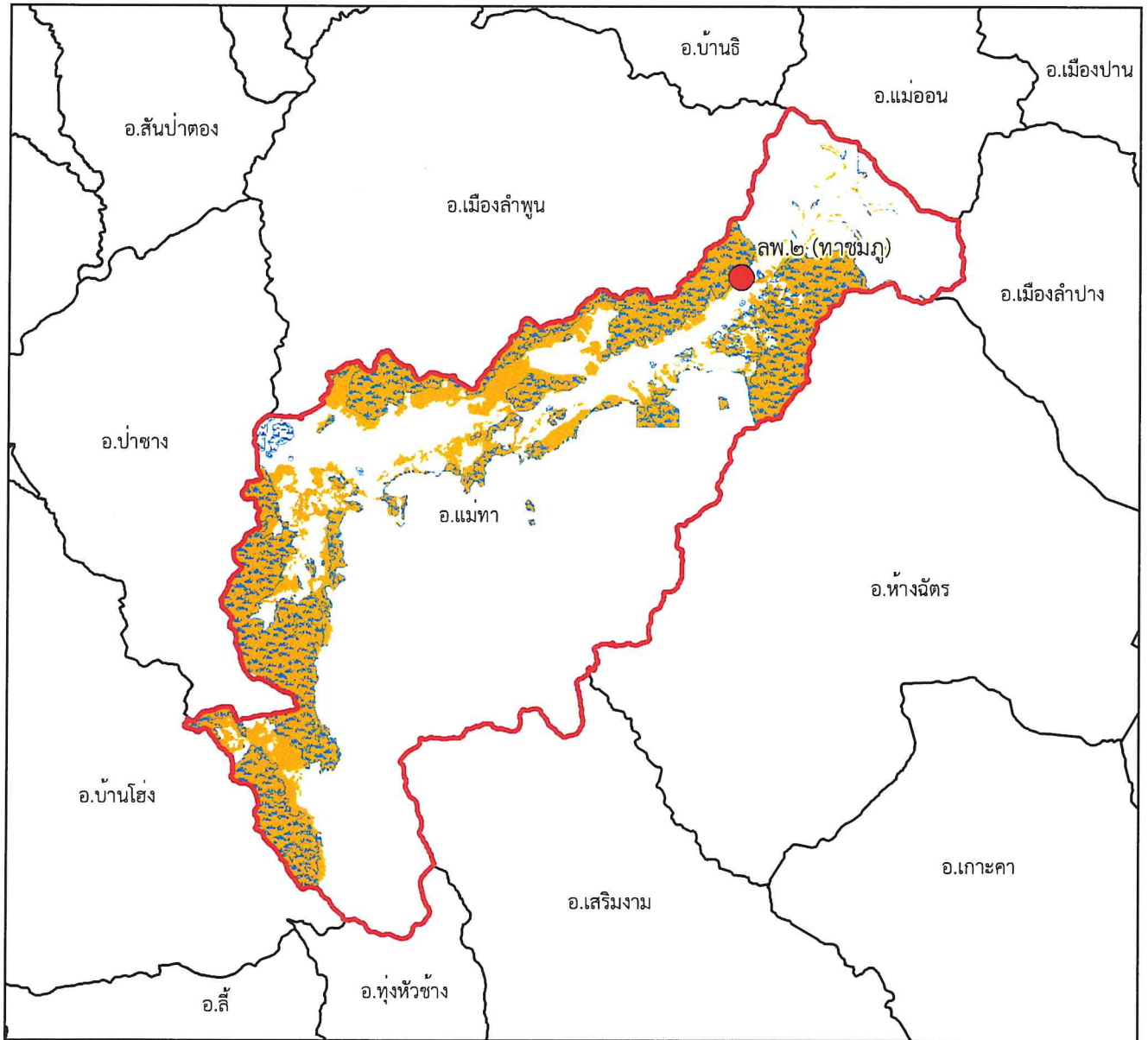
-  พื้นที่ป่าสงวนแห่งชาติ
-  พื้นที่ป่าคงสภาพ ปี พ.ศ. ๒๕๖๕
-  ขอบเขตการปกครอง (อำเภอ)
-  ขอบเขตพื้นที่หน่วยป้องกันรักษาป่า
-  ที่ตั้งหน่วยป้องกันรักษาป่า
-  ที่ตั้งหน่วยป้องกันรักษาป่า (รับมอบกรมอุทยานฯ)
-  ที่ตั้งฐานป้องกันรักษาป่า (รับมอบกรมอุทยานฯ)



Signature



แผนที่พื้นที่รับผิดชอบหน่วยป้องกันรักษาป่า ที่ ลพ.๒ (ทาซมภู) สำนักจัดการทรัพยากรป่าไม้ที่ ๑ (เชียงใหม่)










๑:๓๓๙,๐๐๐

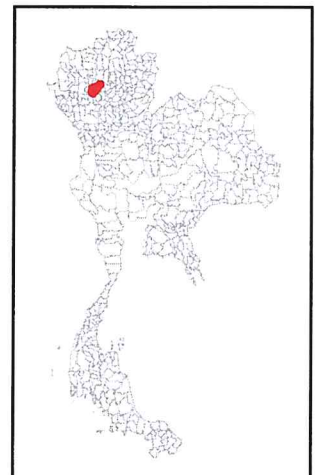
Datum : WGS๑๙๘๔

๐ ๑.๗๕๓.๕ ๗ ๑๐.๕ ๑๔ กิโลเมตร

พื้นที่ดูแลรับผิดชอบ : ๑๘๖,๓๒๕.๙ ไร่
พื้นที่ป่าสงวนแห่งชาติ : ๑๓๔,๗๕๘.๑๒ ไร่
พื้นที่ป่าคงสภาพ : ๙๗,๓๒๙.๐๗ ไร่

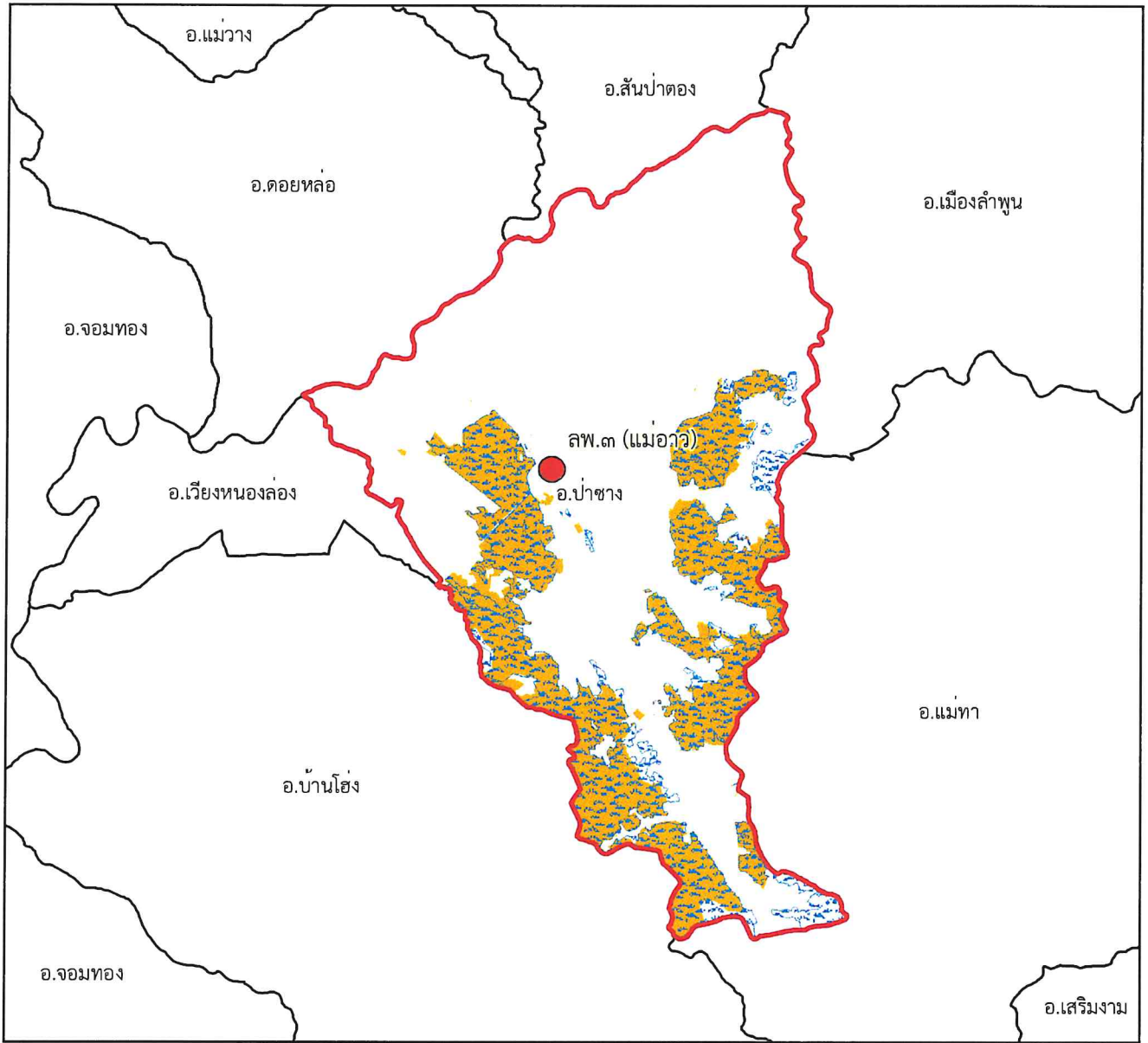
คำอธิบายสัญลักษณ์

-  พื้นที่ป่าสงวนแห่งชาติ
-  พื้นที่ป่าคงสภาพ ปี พ.ศ. ๒๕๖๕
-  ขอบเขตการปกครอง (อำเภอ)
-  ขอบเขตพื้นที่หน่วยป้องกันรักษาป่า
-  ที่ตั้งหน่วยป้องกันรักษาป่า
-  ที่ตั้งหน่วยป้องกันรักษาป่า (รับมอบกรมอุทยานฯ)
-  ที่ตั้งฐานป้องกันรักษาป่า (รับมอบกรมอุทยานฯ)





แผนที่พื้นที่รับผิดชอบหน่วยป้องกันรักษาป่า ที่ ลพ.๓ (แม่ลาว) สำนักจัดการทรัพยากรป่าไม้ที่ ๑ (เชียงใหม่)










๑:๒๑๔,๐๐๐

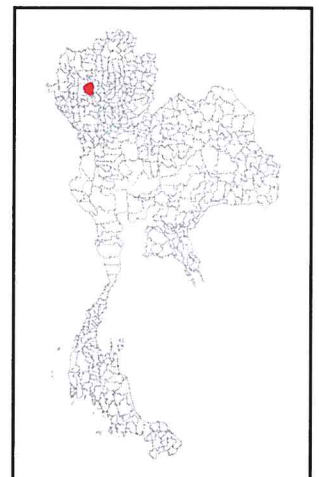
Datum : WGS๑๙๘๔

๐ ๑ ๒ ๔ ๖ กิโลเมตร

พื้นที่ดูแลรับผิดชอบ : ๑๔๒,๓๙๕.๔ ไร่
พื้นที่ป่าสงวนแห่งชาติ : ๔๕,๐๐๓.๙๘ ไร่
พื้นที่ป่าคงสภาพ : ๔๖,๔๕๔.๘๕ ไร่

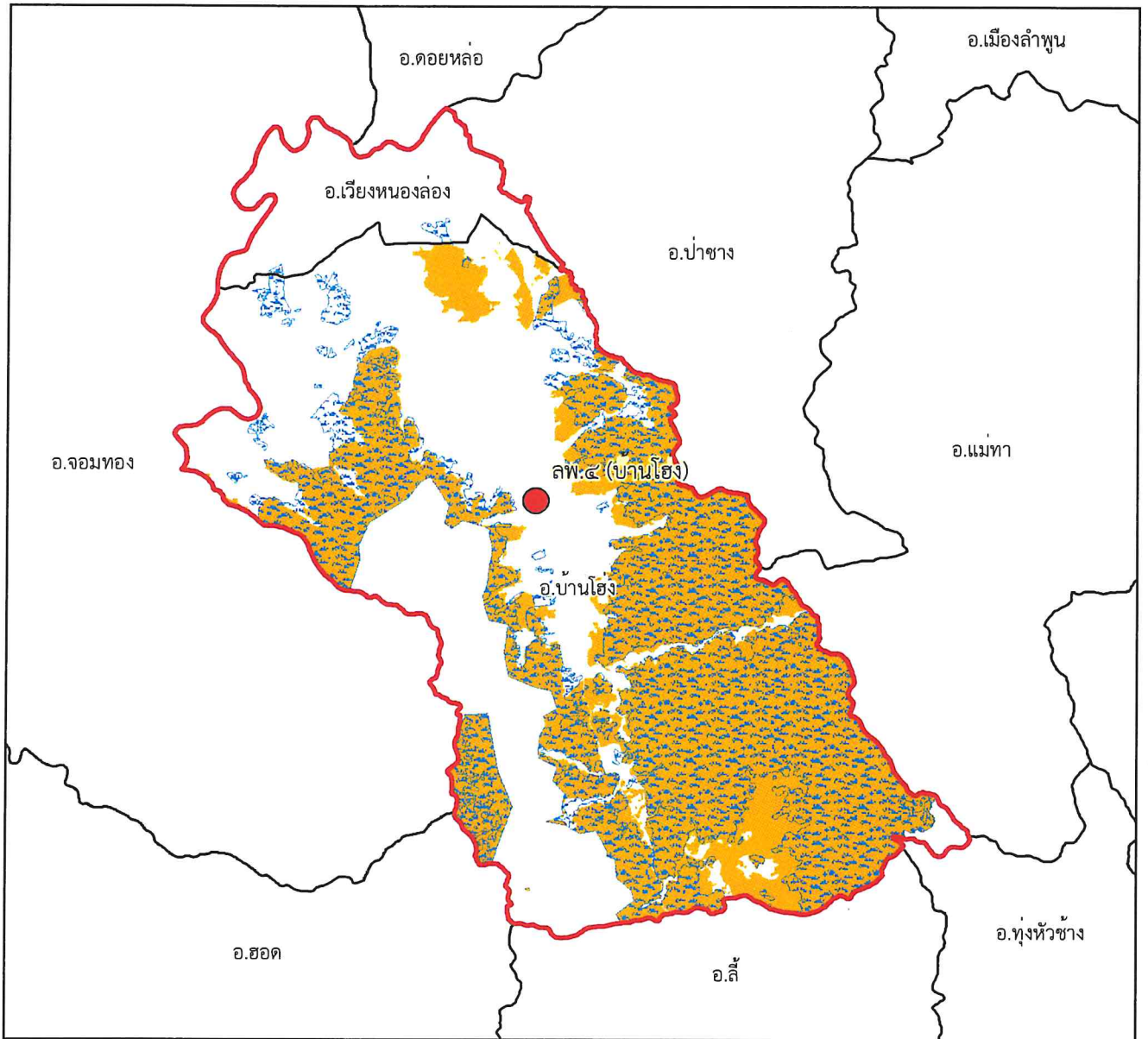
คำอธิบายสัญลักษณ์

-  พื้นที่ป่าสงวนแห่งชาติ
-  พื้นที่ป่าคงสภาพ ปี พ.ศ. ๒๕๖๕
-  ขอบเขตการปกครอง (อำเภอ)
-  ขอบเขตพื้นที่หน่วยป้องกันรักษาป่า
-  ที่ตั้งหน่วยป้องกันรักษาป่า
-  ที่ตั้งหน่วยป้องกันรักษาป่า (รับมอบกรมอุทยานฯ)
-  ที่ตั้งฐานป้องกันรักษาป่า (รับมอบกรมอุทยานฯ)





แผนที่พื้นที่รับผิดชอบหน่วยป้องกันรักษาป่า
ที่ ลพ.๔ (บ้านโฮ้ง)
สำนักจัดการทรัพยากรป่าไม้ที่ ๑ (เชียงใหม่)










๑:๒๕๒,๐๐๐

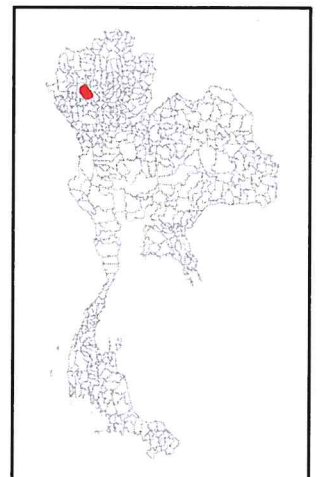
Datum : WGS๑๙๘๔

๐ ๑.๒๕๒.๕ ๕ ๗.๕ ๑๐
กิโลเมตร

พื้นที่ดูแลรับผิดชอบ : ๒๙๐,๕๒๒.๙ ไร่
พื้นที่ป่าสงวนแห่งชาติ : ๑๖๕,๘๓๗.๗๒ ไร่
พื้นที่ป่าคงสภาพ : ๑๔๖,๙๙๗.๕๔ ไร่

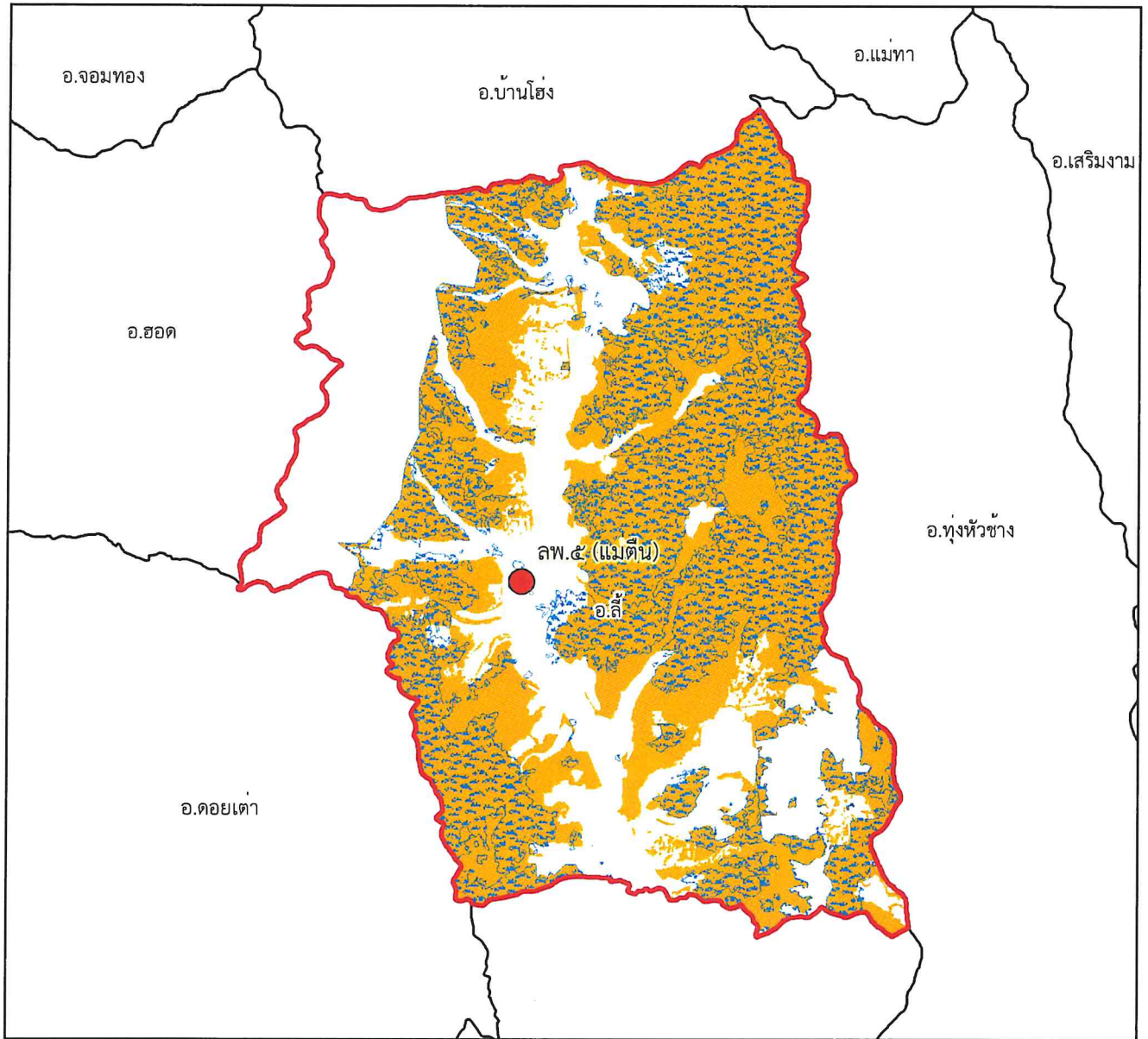
คำอธิบายสัญลักษณ์

-  พื้นที่ป่าสงวนแห่งชาติ
-  พื้นที่ป่าคงสภาพ ปี พ.ศ. ๒๕๖๕
-  ขอบเขตการปกครอง (อำเภอ)
-  ขอบเขตพื้นที่หน่วยป้องกันรักษาป่า
-  ที่ตั้งหน่วยป้องกันรักษาป่า
-  ที่ตั้งหน่วยป้องกันรักษาป่า (รับมอบกรมอุทยานฯ)
-  ที่ตั้งฐานป้องกันรักษาป่า (รับมอบกรมอุทยานฯ)





แผนที่พื้นที่รับผิดชอบหน่วยป้องกันรักษาป่า
ที่ ลพ.๕ (แม่ต๋ืน)
สำนักจัดการทรัพยากรป่าไม้ที่ ๑ (เชียงใหม่)










๑:๒๒๔,๐๐๐

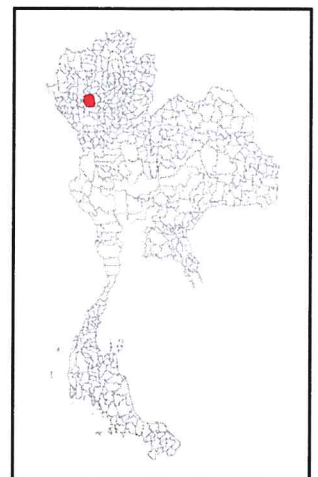
Datum : WGS๑๙๘๔

๐ ๑.๒๕๒.๕ ๕ ๗.๕ ๑๐ กิโลเมตร

พื้นที่ดูแลรับผิดชอบ : ๒๓๖,๓๓๗.๔๒ ไร่
พื้นที่ป่าสงวนแห่งชาติ : ๑๙๓,๙๓๗.๕๖ ไร่
พื้นที่ป่าคงสภาพ : ๑๒๙,๖๖๓.๗๗ ไร่

คำอธิบายสัญลักษณ์

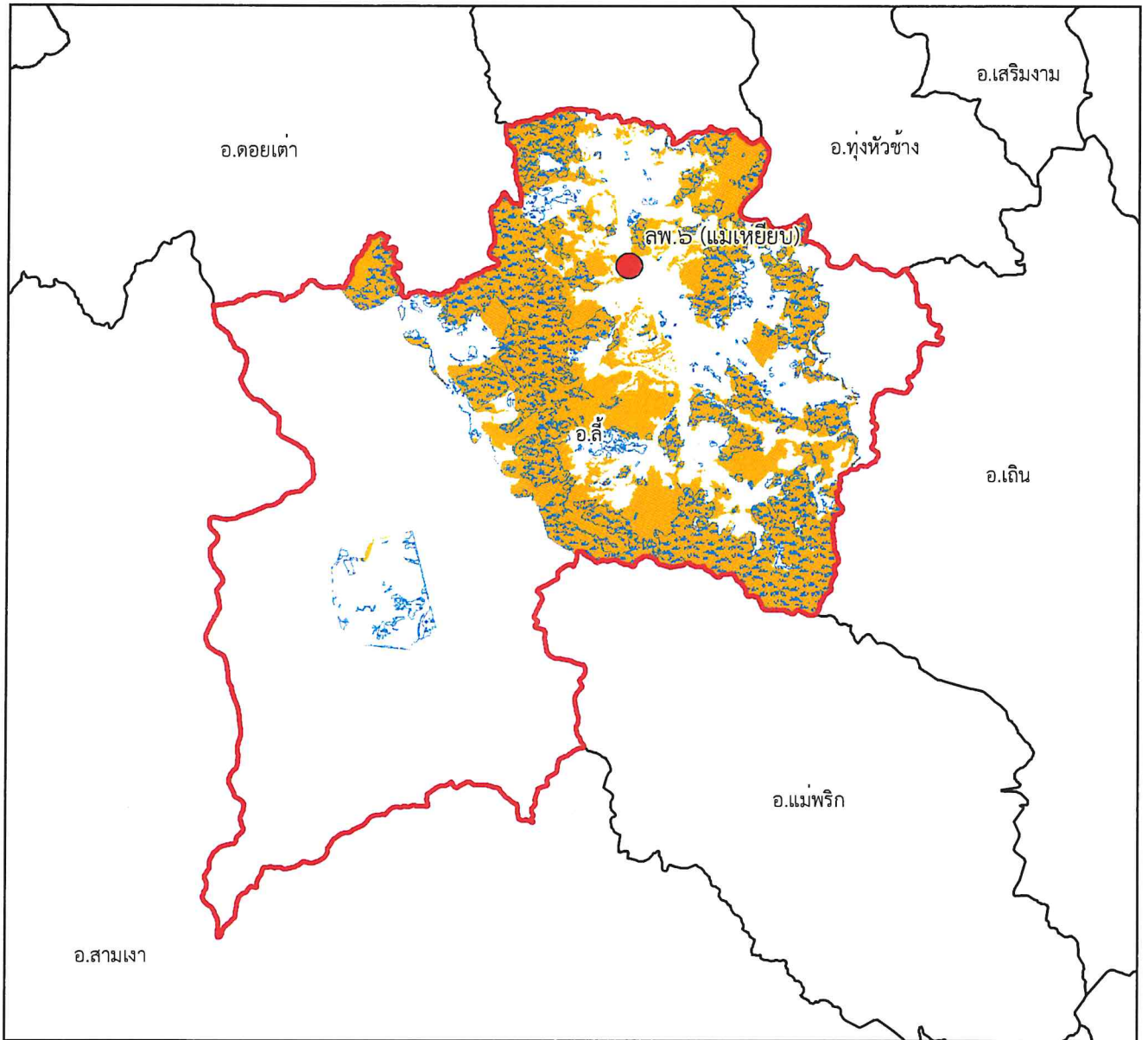
-  พื้นที่ป่าสงวนแห่งชาติ
-  พื้นที่ป่าคงสภาพ ปี พ.ศ. ๒๕๖๕
-  ขอบเขตการปกครอง (อำเภอ)
-  ขอบเขตพื้นที่หน่วยป้องกันรักษาป่า
-  ที่ตั้งหน่วยป้องกันรักษาป่า
-  ที่ตั้งหน่วยป้องกันรักษาป่า (รับมอบกรมอุทยานฯ)
-  ที่ตั้งฐานป้องกันรักษาป่า (รับมอบกรมอุทยานฯ)



Signature



แผนที่พื้นที่รับผิดชอบหน่วยป้องกันรักษาป่า
ที่ ลพ.๖ (แม่เหี้ยยบ)
สำนักจัดการทรัพยากรป่าไม้ที่ ๑ (เชียงใหม่)










๑:๓๘๒,๐๐๐

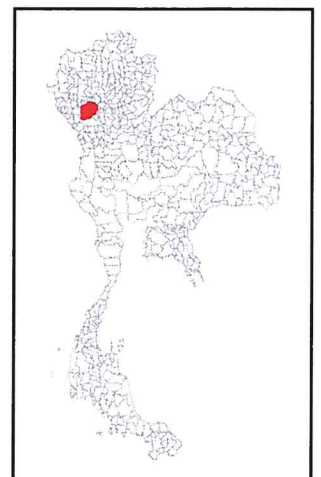
Datum : WGS๑๙๘๔

๐ ๒ ๔ ๘ ๑๖ กิโลเมตร

พื้นที่ดูแลรับผิดชอบ : ๓๗๕,๓๗๑.๑๓ ไร่
พื้นที่ป่าสงวนแห่งชาติ : ๒๔๕,๗๒๐.๒๖ ไร่
พื้นที่ป่าคงสภาพ : ๑๕๔,๔๘๐.๕๙ ไร่

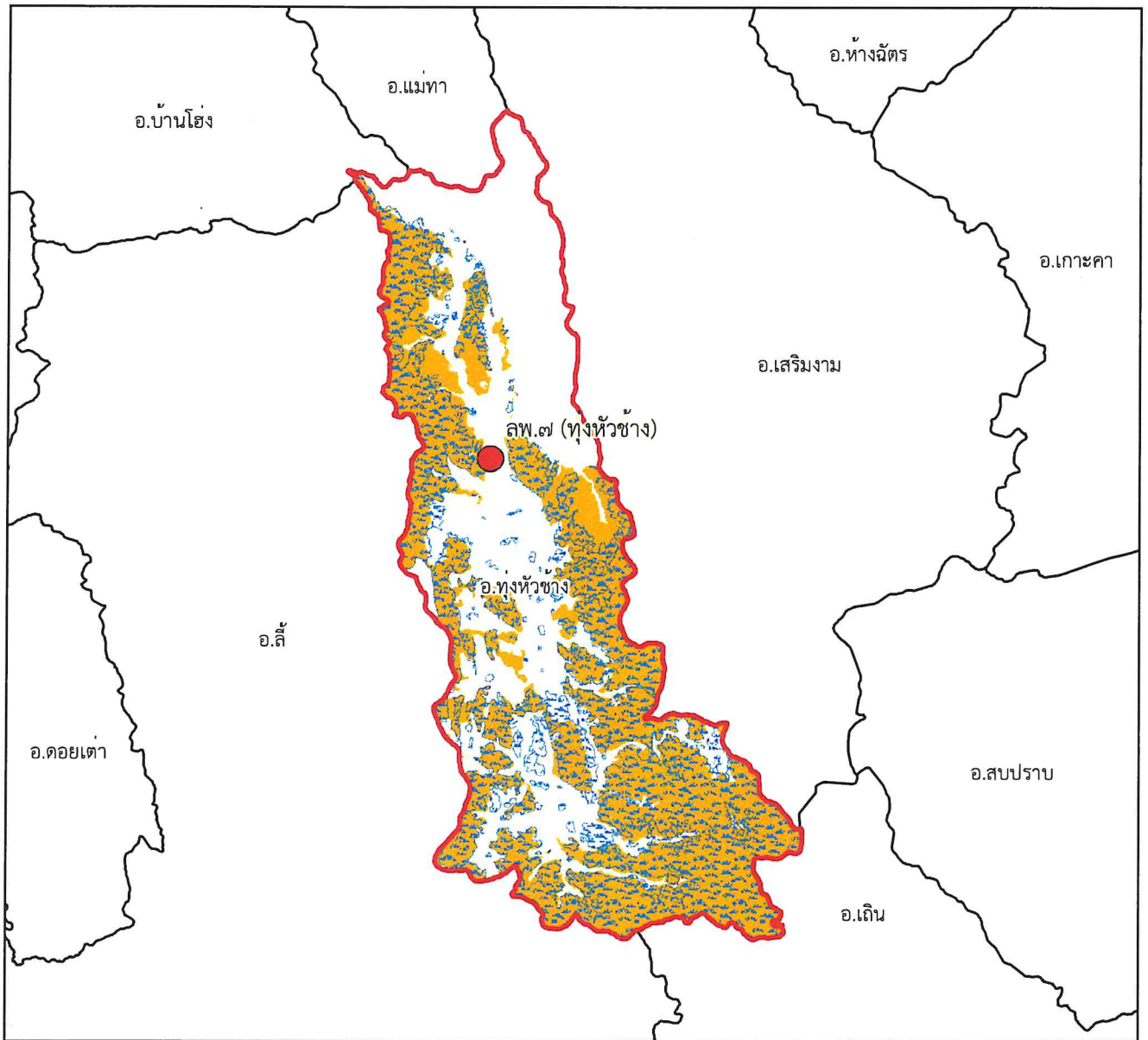
คำอธิบายสัญลักษณ์

-  พื้นที่ป่าสงวนแห่งชาติ
-  พื้นที่ป่าคงสภาพ ปี พ.ศ. ๒๕๖๕
-  ขอบเขตการปกครอง (อำเภอ)
-  ขอบเขตพื้นที่หน่วยป้องกันรักษาป่า
-  ที่ตั้งหน่วยป้องกันรักษาป่า
-  ที่ตั้งหน่วยป้องกันรักษาป่า (รับมอบกรมอุทยานฯ)
-  ที่ตั้งฐานป้องกันรักษาป่า (รับมอบกรมอุทยานฯ)





แผนที่พื้นที่รับผิดชอบหน่วยป้องกันรักษาป่า ที่ ลพ.๗ (ทุ่งหัวช้าง) สำนักจัดการทรัพยากรป่าไม้ที่ ๑ (เชียงใหม่)










๑:๓๑๑,๐๐๐

Datum : WGS๑๙๘๔

๐ ๑.๗๕๓.๕ ๗ ๑๐.๕ ๑๔ กิโลเมตร

พื้นที่ดูแลรับผิดชอบ : ๒๒๑,๕๒๒.๔๔ ไร่
พื้นที่ป่าสงวนแห่งชาติ : ๑๕๔,๙๓๕.๓๑ ไร่
พื้นที่ป่าคงสภาพ : ๑๓๔,๓๐๙.๔๓ ไร่

คำอธิบายสัญลักษณ์

-  พื้นที่ป่าสงวนแห่งชาติ
-  พื้นที่ป่าคงสภาพ ปี พ.ศ. ๒๕๖๕
-  ขอบเขตการปกครอง (อำเภอ)
-  ขอบเขตพื้นที่หน่วยป้องกันรักษาป่า
-  ที่ตั้งหน่วยป้องกันรักษาป่า
-  ที่ตั้งหน่วยป้องกันรักษาป่า (รับมอบกรมอุทยานฯ)
-  ที่ตั้งฐานป้องกันรักษาป่า (รับมอบกรมอุทยานฯ)

