



ส่วนแผนงานและสารสนเทศ
 รับที่ ๒๐๐๘
 วันที่ 1.4 ส.ย. 2562
 เวลา

สำนักปลัดกระทรวงพลังงาน
 รับที่ 6757
 วันที่ 1.3 ส.ย. 2562
 เวลา 10.12

บันทึกข้อความ

ส่วนราชการ กรมป่าไม้ สำนักงานจัดการที่ดินป่าไม้ โทร. ๐ ๒๕๖๑ ๔๒๙๒-๓ ต่อ ๕๐๗๓
 ที่ ทส ๑๖๐๓.๒/ ๑๑๙๙๖ วันที่ ๑๒ มิถุนายน ๒๕๖๒

เรื่อง ประกาศใช้บังคับพระราชกฤษฎีกากำหนดเขตที่ดิน ในท้องที่ตำบลท่าธง และตำบลอาซ่อง อำเภอรามัน จังหวัดยะลา ให้เป็นเขตปฏิรูปที่ดิน พ.ศ. ๒๕๖๒

- เรียน ผู้อำนวยการสำนักป้องกันรักษาป่าและควบคุมไฟป่า
 ผู้อำนวยการสำนักส่งเสริมการปลูกป่า
 ผู้อำนวยการสำนักจัดการป่าชุมชน
 ผู้อำนวยการสำนักการอนุญาต
 ผู้อำนวยการสำนักกฎหมาย
 ผู้อำนวยการสำนักจัดการทรัพยากรป่าไม้ที่ ๑๓ สาขาปราจีนบุรี

หน้าห้อง ผอ.สำนักป้องกันรักษาป่า
 ควบคุมไฟป่า
 รับที่ 4396
 วันที่ 11.3 ส.ย. 2562
 เวลา 11.00

กรมป่าไม้ ขอส่งสำเนาหนังสือสำนักงานการปฏิรูปที่ดินเพื่อเกษตรกรรม ที่ กษ ๑๒๐๕/๓๘๖๒ ลงวันที่ ๓๐ เมษายน ๒๕๖๒ เรื่อง ประกาศใช้บังคับพระราชกฤษฎีกากำหนดเขตที่ดิน ในท้องที่ตำบลท่าธง และตำบลอาซ่อง อำเภอรามัน จังหวัดยะลา ให้เป็นเขตปฏิรูปที่ดิน พ.ศ. ๒๕๖๒ (เอกสารรวม ๖ แผ่น) มาเพื่อเป็นข้อมูลประกอบการพิจารณาตามอำนาจหน้าที่ต่อไป

จึงเรียนมาเพื่อโปรดทราบ

(นายประสิทธิ์ วงศ์สุวรรณ)
 รองอธิบดี ปฏิบัติราชการแทน
 อธิบดีกรมป่าไม้

มลช ส่วนยุทธการด้านป้องกันและปราบปราม
 ฉ.1/นท มลช ส่วนแผนงานและสารสนเทศ

18.3 ส.ย. 2562

(นายชิวะภาพ ชิวะธรรม)
 ผู้อำนวยการสำนักป้องกันรักษาป่าและควบคุมไฟป่า

มอบ ฝ่ายสารสนเทศและเทคโนโลยีด้านป้องกันรักษาป่า

ว่าที่ร้อยตรี
 (นพตล เกษจันทร์)

(นางสาวสุมนา ปิยานนท์ชัยพร)

เจ้าหน้าที่งานป่าไม้ชำนาญงาน

หัวหน้าฝ่ายสารสนเทศและเทคโนโลยีด้านป้องกันรักษาป่า

นักวิเคราะห์นโยบายและแผนปฏิบัติการ ศึกษาราชการแทน

ผู้อำนวยการส่วนแผนงานและสารสนเทศ

14 ส.ย. 2562



สำนักจัดการที่ดินป่าไม้	กรมป่าไม้
เลขรับ ๓๕๗๒	วันที่ 18/3/11
วันที่ ๑๑ พ.ค. ๒๕๖๒	วันที่รับเรื่อง
เวลา ๙.๕๐ น.	เวลา 11.14 น.

ที่ กษ ๑๒๐๕/ ๓๕๖๒

สำนักงานการปฏิรูปที่ดินเพื่อเกษตรกรรม
ถนนราชดำเนินนอก กรุงเทพฯ ๑๐๒๐๐

๓๐ เมษายน ๒๕๖๒

เรื่อง ประกาศใช้บังคับพระราชกฤษฎีกากำหนดเขตที่ดิน ในท้องที่ตำบลท่าธง และตำบลอาซ่อง อำเภอรามัน จังหวัดยะลา ให้เป็นเขตปฏิรูปที่ดิน พ.ศ. ๒๕๖๒

เรียน อธิบดีกรมป่าไม้

ส่วนกำหนดเขตที่ดินป่าไม้
เลขรับ 833
วันที่ ๒๕/๖/๑๑
เวลา

สิ่งที่ส่งมาด้วย สำเนาพระราชกฤษฎีกากำหนดเขตปฏิรูปที่ดิน ในท้องที่ตำบลท่าธง และตำบลอาซ่อง อำเภอรามัน จังหวัดยะลา ให้เป็นเขตปฏิรูปที่ดิน พ.ศ. ๒๕๖๒ และรายละเอียดแปลงที่ดินตามพระราชกฤษฎีกากำหนดเขตปฏิรูปที่ดิน ในท้องที่จังหวัดยะลา จำนวน ๑ ชุด

สำนักงานการปฏิรูปที่ดินเพื่อเกษตรกรรม ขอแจ้งให้ทราบว่า พระราชกฤษฎีกากำหนดเขตที่ดิน ในท้องที่ตำบลท่าธง และตำบลอาซ่อง อำเภอรามัน จังหวัดยะลา ให้เป็นเขตปฏิรูปที่ดิน พ.ศ. ๒๕๖๒ พระราชกฤษฎีกาดังกล่าวได้ประกาศในราชกิจจานุเบกษา ฉบับกฤษฎีกา เล่ม ๑๓๖ ตอนที่ ๔๙ ก วันที่ ๑๔ เมษายน ๒๕๖๒ พระราชกฤษฎีกาดังกล่าว จึงมีผลใช้บังคับตั้งแต่วันถัดจากวันประกาศในราชกิจจานุเบกษาเป็นต้นไป รายละเอียดตามสิ่งที่ส่งมาด้วย

จึงเรียนมาเพื่อโปรดทราบ

ขอแสดงความนับถือ

(นายอรอมพร หอมทิว)

รองเลขาธิการปฏิรูปที่ดินเพื่อเกษตรกรรม
เลขาธิการสำนักงานการปฏิรูปที่ดินเพื่อเกษตรกรรม

สำนักจัดการปฏิรูปที่ดิน

โทร./โทรสาร ๐-๒๒๘๒-๙๙๓๒

๓/๑๑

(นายอรอมพร หอมทิว)
ผู้อำนวยการสำนักบริหารการ

สำเนาถูกต้อง

(นายกิตติ ศิริคะรินทร์)

เจ้าพนักงานป่าไม้ชำนาญการ

ส่ง ส่วนกำหนดเขตที่ดินป่าไม้

(นายกรรต์ มโนศรีสุขใส)
ผู้อำนวยการส่วนภูมิสารสนเทศป่าไม้
รักษาตรวจสอบผู้อำนวยการสำนักจัดการที่ดินป่าไม้

(นายอรอมพร ชัยพรธรรณ)

นักวิชาการป่าไม้ชำนาญการ ทำหน้าที่
ผู้อำนวยการส่วนภูมิสารสนเทศป่าไม้



พระราชกฤษฎีกา

กำหนดเขตที่ดิน ในท้องที่ตำบลท่าธง
และตำบลอาซ่อง อำเภอรามัน จังหวัดยะลา
ให้เป็นเขตปฏิรูปที่ดิน
พ.ศ. ๒๕๖๒

สมเด็จพระเจ้าอยู่หัวมหาวชิราลงกรณ บดินทรเทพยวรางกูร

ให้ไว้ ณ วันที่ ๑๒ เมษายน พ.ศ. ๒๕๖๒
เป็นปีที่ ๔ ในรัชกาลปัจจุบัน

สมเด็จพระเจ้าอยู่หัวมหาวชิราลงกรณ บดินทรเทพยวรางกูร มีพระราชโองการโปรดเกล้าฯ ให้ประกาศว่า

โดยที่เป็นการสมควรกำหนดเขตที่ดิน ในท้องที่ตำบลท่าธง และตำบลอาซ่อง อำเภอรามัน จังหวัดยะลา ให้เป็นเขตปฏิรูปที่ดิน

อาศัยอำนาจตามความในมาตรา ๑๗๕ ของรัฐธรรมนูญแห่งราชอาณาจักรไทย และมาตรา ๒๕ วรรคหนึ่ง แห่งพระราชบัญญัติการปฏิรูปที่ดินเพื่อเกษตรกรรม พ.ศ. ๒๕๑๘ จึงทรงพระกรุณาโปรดเกล้าฯ ให้ตราพระราชกฤษฎีกาขึ้นไว้ ดังต่อไปนี้

มาตรา ๑ พระราชกฤษฎีกานี้เรียกว่า “พระราชกฤษฎีกากำหนดเขตที่ดิน ในท้องที่ตำบลท่าธง และตำบลอาซ่อง อำเภอรามัน จังหวัดยะลา ให้เป็นเขตปฏิรูปที่ดิน พ.ศ. ๒๕๖๒”

มาตรา ๒ พระราชกฤษฎีกานี้ให้ใช้บังคับตั้งแต่วันถัดจากวันประกาศในราชกิจจานุเบกษา เป็นต้นไป

มาตรา ๓ ให้ที่ดินในท้องที่ตำบลท่าธง และตำบลอาซ่อง อำเภอรามัน จังหวัดยะลา ภายในแนวเขตตามแผนที่ท้ายพระราชกฤษฎีกานี้ เป็นเขตปฏิรูปที่ดิน

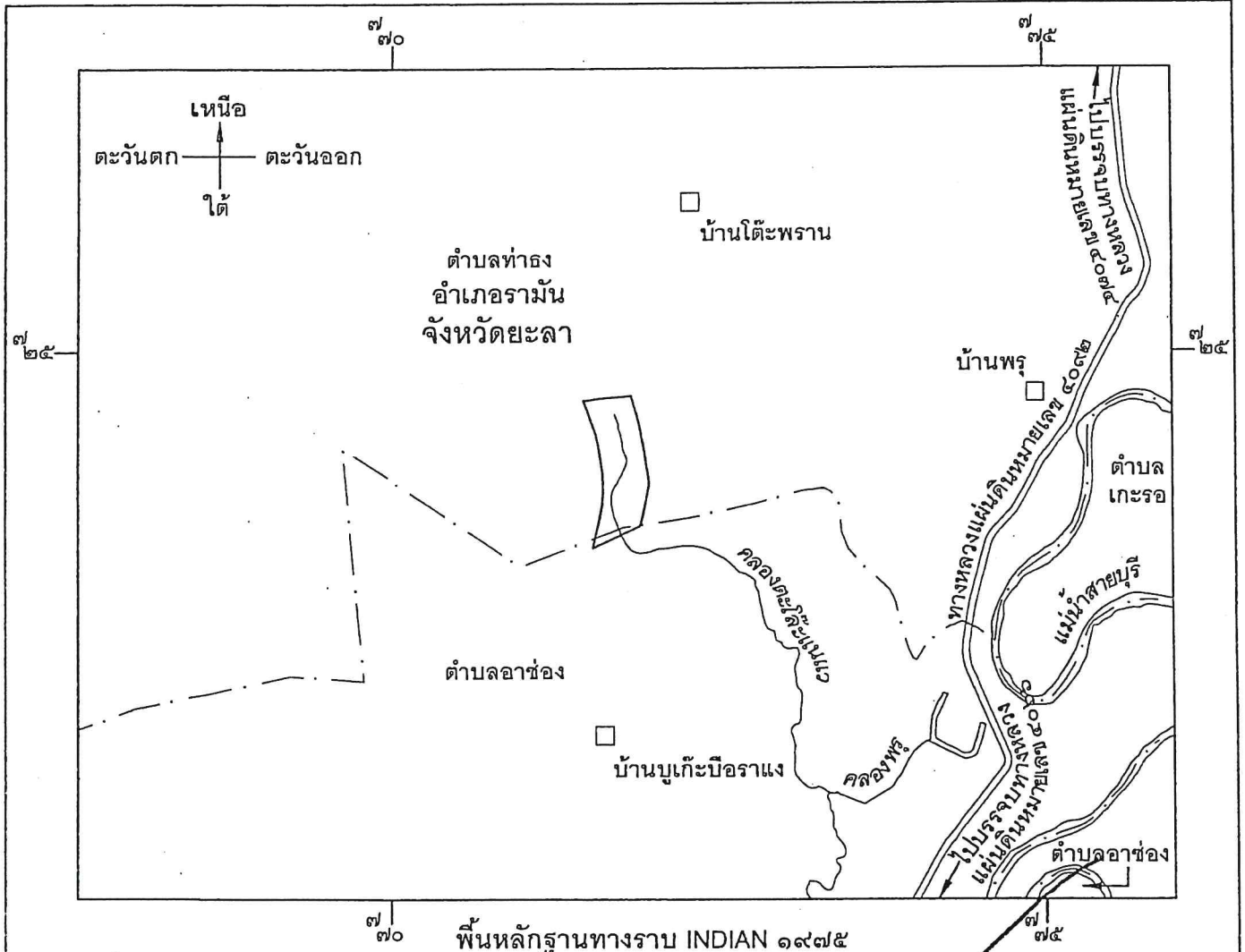
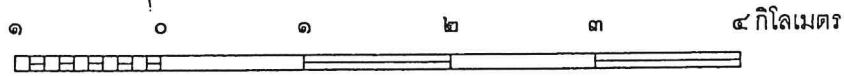
มาตรา ๔ ให้รัฐมนตรีว่าการกระทรวงการคลัง รัฐมนตรีว่าการกระทรวงเกษตรและสหกรณ์ และรัฐมนตรีว่าการกระทรวงมหาดไทยรักษาการตามพระราชกฤษฎีกานี้

ผู้รับสนองพระราชโองการ
พลเอก ประยุทธ์ จันทร์โอชา
นายกรัฐมนตรี

แผนที่ท้ายพระราชกฤษฎีกา
กำหนดเขตที่ดิน ในท้องที่ตำบลท่าธง และตำบลอาซ่อง อำเภอรามัน จังหวัดยะลา
ให้เป็นเขตปฏิรูปที่ดิน







พ.ศ. ๒๕๖๒

มาตราส่วน ๑:๕๐,๐๐๐



พื้นที่หลักฐานทางราบ INDIAN ๑๙๗๕

เครื่องหมาย

-  แนวเขตปฏิรูปที่ดิน
-  เขตอำเภอ เขตกิ่งอำเภอ
-  เขตตำบล เขตองค์การบริหารส่วนตำบล
-  ทางหลวง ถนน ซอย
-  แม่น้ำ คลอง ห้วย
-  หมู่บ้าน บ้าน

(นายวัฒนา มั่งคิสาร)
ผู้อำนวยการสำนักจัดการแผนที่และสารบบที่ดิน

(นางสมพร ทองทั่ว)
รองเลขาธิการ ปฏิบัติราชการแทน
เลขาธิการสำนักงานการปฏิรูปที่ดินเพื่อเกษตรกรรม

หมายเหตุ :- เหตุผลในการประกาศใช้พระราชกฤษฎีกาฉบับนี้ คือ เนื่องจากในท้องที่ตำบลท่าธง และ ตำบลอาซ่อง อำเภอรามัน จังหวัดยะลา มีเกษตรกรผู้ไม่มีที่ดินประกอบเกษตรกรรมเป็นของตนเอง หรือ มีที่ดินเล็กน้อยไม่เพียงพอแก่การครองชีพ หรือต้องเช่าที่ดินของผู้อื่นประกอบเกษตรกรรมอยู่เป็นจำนวนมาก สมควรกำหนดเขตที่ดินในท้องที่ดังกล่าวให้เป็นเขตปฏิรูปที่ดิน จึงจำเป็นต้องตราพระราชกฤษฎีกานี้

รายละเอียดแปลงที่ดินตามพระราชกฤษฎีกากำหนดเขตที่ดิน
ในท้องที่ตำบลท่าธง และตำบลอาซ่อง อำเภอรามัน จังหวัดยะลา
ให้เป็นเขตปฏิรูปที่ดิน พ.ศ. ๒๕๖๒

ลำดับ ที่	ชื่อเจ้าของที่ดิน	รายละเอียดที่ดิน					จำนวนเนื้อที่						หมายเหตุ
		เลขที่ โฉนด	เลข ที่ดิน	ที่ตั้งที่ดิน		ระหว่าง	ตามเอกสารสิทธิ์			เสนอขาย			
				ตำบล	อำเภอ		ไร่	งาน	วา	ไร่	งาน	วา	
๑	นายสมนึก มณีโชติ	๕๑๓๗๔	๖๑	อาซ่อง	รามัน	๕'๒๒"๒ II ๗๐'๒๔", ๗๐'๒๒"	๒๒๔	๒	๙๙.๙๐	๒๒๔	๒	๙๙.๙๐	
รวม ๑ แปลง เนื้อที่ รวม ๒๒๔ - ๒ - ๙๙.๙๐ ไร่													