

วันที่ ๓ มิถุนายน ๒๔๘๔ ราชกิจจานุเบกษา เล่ม ๕๘ หน้า ๗๑๕

---



พระราชกฤษฎีกา

กำหนดป่าเขาสี่เสียด ในท้องที่ตำบลบางสะพานใหญ่  
อำเภอบางสะพาน จังหวัดประจวบคีรีขันธ์  
ให้เป็นป่าคุ้มครอง พุทธศักราช ๒๔๘๔

ในพระปรมาภิไธยสมเด็จพระเจ้าอยู่หัวอานันทมหิดล  
คณะผู้สำเร็จราชการแทนพระองค์  
(ตามประกาศประธานสภาผู้แทนราษฎร  
ลงวันที่ ๔ สิงหาคม พุทธศักราช ๒๔๘๐)

อาทิตยทิพธำภา

พต. อ. พิษยนทร โยธิน

ตราไว้ ณ วันที่ ๒๓ พฤษภาคม พุทธศักราช ๒๔๘๔

เป็นปีที่ ๘ ในรัชกาลปัจจุบัน

เล่ม ๕๗ หน้า ๗๑๖ ราชกิจจานุเบกษา วันที่ ๓ มิถุนายน ๒๔๙๕

โดยที่เห็นสมควรกำหนดป่าเขาสี่เสียด ในท้องที่ตำบลบางสะพานใหญ่ อำเภอบางสะพาน จังหวัดประจวบคีรีขันธ์ ให้เป็นป่าคุ้มครอง

คณะผู้สำเร็จราชการแทนพระองค์ ในพระปรมาภิไธย สมเด็จพระเจ้าอยู่หัว อาศัยอำนาจตามความในมาตรา ๓ แห่งพระราชบัญญัติคุ้มครองและสงวนป่า พุทธศักราช ๒๔๘๑ จึงให้ตราพระราชกฤษฎีกาขึ้นไว้ ดังต่อไปนี้

มาตรา ๑ พระราชกฤษฎีกานี้ให้เรียกว่า “พระราชกฤษฎีกากำหนดป่าเขาสี่เสียด ในท้องที่ตำบลบางสะพานใหญ่ อำเภอบางสะพาน จังหวัดประจวบคีรีขันธ์ ให้เป็นป่าคุ้มครอง พุทธศักราช ๒๔๙๕”

มาตรา ๒ ให้ใช้พระราชกฤษฎีกานี้เมื่อพ้นกำหนดสามสิบวัน นับตั้งแต่วันประกาศในราชกิจจานุเบกษาเป็นต้นไป

มาตรา ๓ ให้ป่าเขาสี่เสียด ในท้องที่ตำบลบางสะพานใหญ่ อำเภอบางสะพาน จังหวัดประจวบคีรีขันธ์ ภายในเขตที่คงปรากฏตามแผนที่ท้ายพระราชกฤษฎีกานี้ เป็นป่าคุ้มครอง

วันที่ ๓ มิถุนายน ๒๔๘๔ ราชกิจจานุเบกษา เล่ม ๕๘ หน้า ๗๑๗

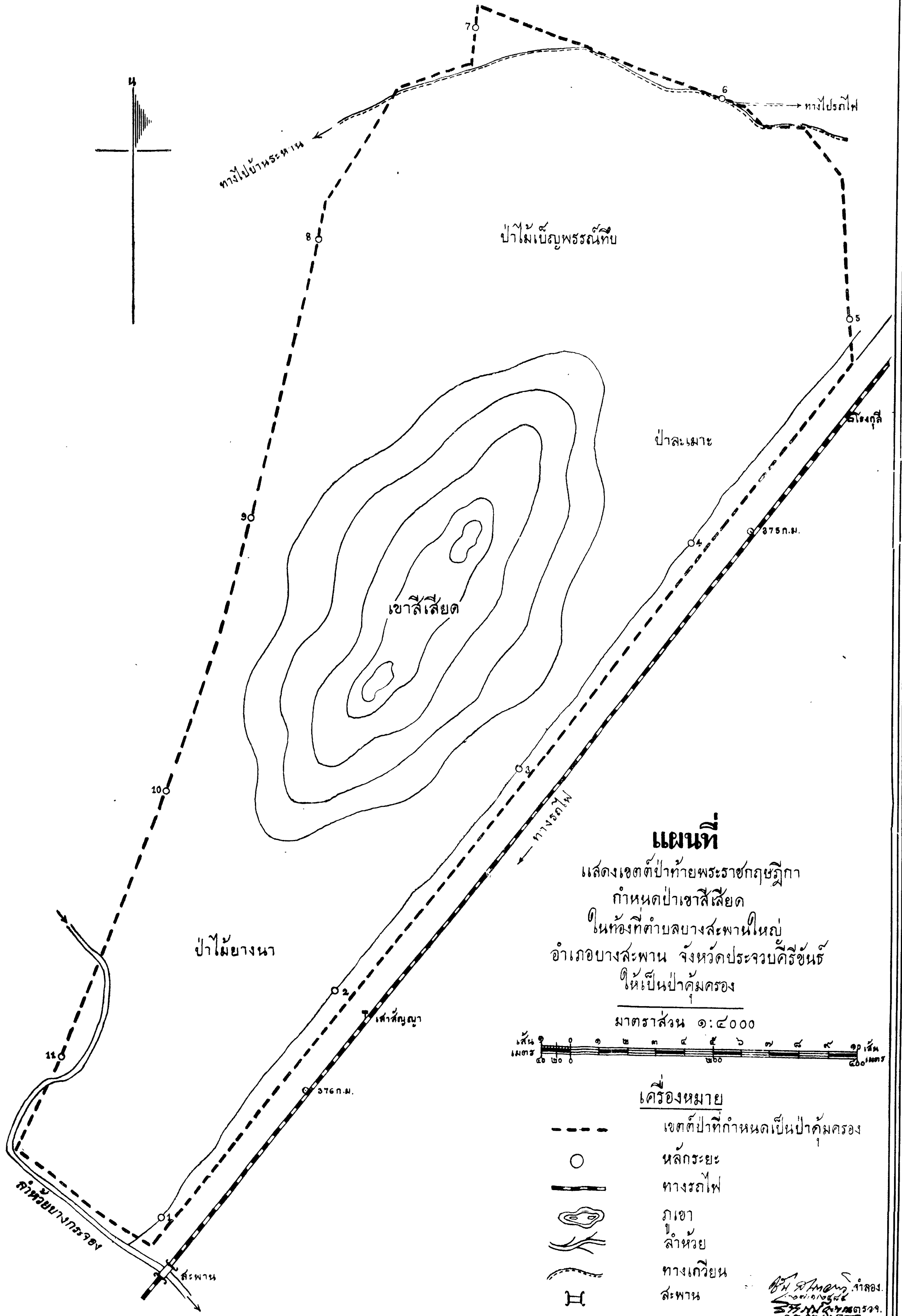
---

มาตรา ๔ ให้รัฐมนตรีว่าการกระทรวงเกษตรราธิการรักษา  
การให้เป็นไปตามพระราชกฤษฎีกานี้

ผู้รับสนองพระบรมราชโองการ

พิบูลสงคราม

นายกรัฐมนตรี










**แผนที่**

แสดงเขตตัดป่าท้ายพระราชกฤษฎีกา  
กำหนดป่าเขาสีเสียด  
ในท้องที่ตำบลบางสะพานใหญ่  
อำเภอบางสะพาน จังหวัดประจวบคีรีขันธ์  
ให้เป็นป่าคุ้มครอง

มาตราส่วน ๑:๕๐๐๐



**เครื่องหมาย**

-  เขตตัดป่าที่กำหนดเป็นป่าคุ้มครอง
-  นลกระยะ
-  ทางรถไฟ
-  ภูเขา
-  ลำห้วย
-  ทางเกวียน
-  สะพาน

ทำแผนที่ ณ กรุงเทพมหานคร  
วันที่ ๑๓/๑๒/๒๕๒๕