


วันที่ ๓ มิถุนายน ๒๔๘๔ ราชกิจจานุเบกษา เล่ม ๕๘ หน้า ๗๑๒



พระราชกฤษฎีกา

กำหนดป่าหนองชะเมือง ในท้องที่ตำบลกรูด
อำเภอเมืองสะพาน จังหวัดประจวบคีรีขันธ์ ให้เป็นป่าคุ้มครอง
พุทธศักราช ๒๔๘๔

ในพระปรมาภิไธยสมเด็จพระเจ้าอยู่หัวอานันทมหิดล

คณะผู้สำเร็จราชการแทนพระองค์

(ตามประกาศประธานสภาผู้แทนราษฎร

ลงวันที่ ๔ สิงหาคม พุทธศักราช ๒๔๘๐)

อาทิตย์ทิพอาภา

พล. อ. พิชเยนทร์โยธิน

ตราไว้ ณ วันที่ ๒๓ พฤษภาคม พุทธศักราช ๒๔๘๔

เป็นปีที่ ๘ ในรัชกาลปัจจุบัน

สมัย ๕ หน้า ๑๑๓ ราชกิจจานุเบกษา วันที่ ๓ มิถุนายน ๒๔๘๔

โดยที่เห็นสมควรกำหนดป่าหนองชะเมือง ในท้องที่ตำบล
กรุด อำเภอบางสะพาน จังหวัดประจวบคีรีขันธ์ ให้เป็นป่า
คุ้มครอง

คณะผู้สำเร็จราชการแทนพระองค์ ในพระปรมาภิไธย
สมเด็จพระเจ้าอยู่หัว อาศัยอำนาจตามความในมาตรา ๘
แห่งพระราชบัญญัติคุ้มครองและสงวนป่า พุทธศักราช ๒๔๘๑
จึงให้ตราพระราชกฤษฎีกาขึ้นไว้ ดังต่อไปนี้

มาตรา ๑ พระราชกฤษฎีกานี้ให้เรียกว่า “พระราช
กฤษฎีกากำหนดป่าหนองชะเมือง ในท้องที่ตำบลกรุด อำเภอ
บางสะพาน จังหวัดประจวบคีรีขันธ์ ให้เป็นป่าคุ้มครอง
พุทธศักราช ๒๔๘๔”

มาตรา ๒ ให้ใช้พระราชกฤษฎีกานี้เมื่อพ้นกำหนดสามสิบ
วัน นับตั้งแต่วันประกาศในราชกิจจานุเบกษาเป็นต้นไป

มาตรา ๓ ให้ป่าหนองชะเมือง ในท้องที่ตำบลกรุด อำเภอ
บางสะพาน จังหวัดประจวบคีรีขันธ์ ภายในเขตที่ตั้งปรากฏ
ตามแผนที่ท้ายพระราชกฤษฎีกานี้ เป็นป่าคุ้มครอง

วันที่ ๓ มิถุนายน ๒๔๙๔ ราชกิจจานุเบกษา เล่ม ๕๘ หน้า ๒๑๔

มาตรา ๔ ให้รัฐมนตรีว่าการกระทรวงเกษตรธิการรักษา
การให้เป็นไปตามพระราชกฤษฎีกานี้

ผู้รับสนองพระบรมราชโองการ

พิบูลสงคราม

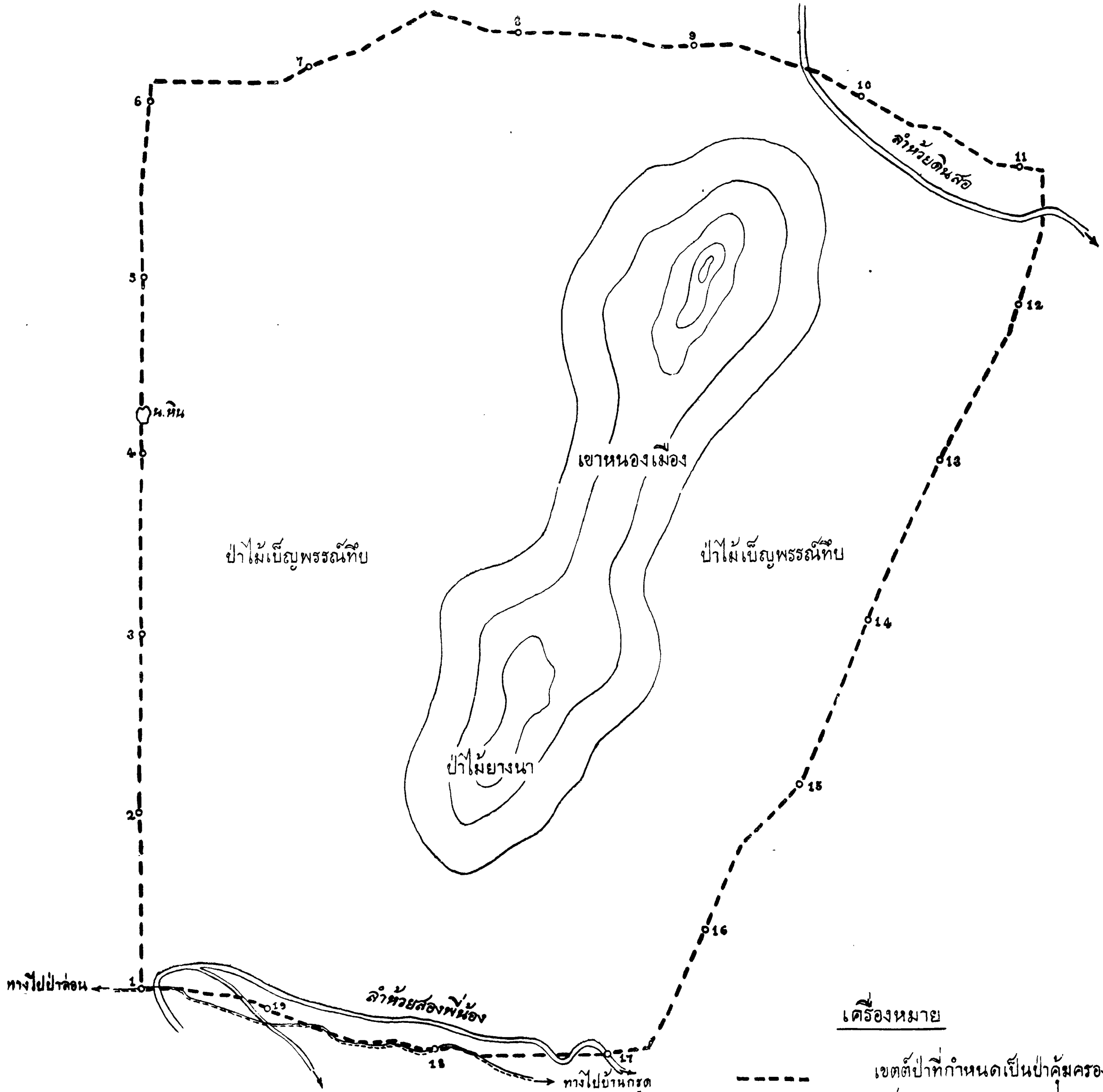

นายกรัฐมนตรี

พระราชบัญญัติคุ้มครองและตั้งวงป่า พ.ศ. ๒๔๙๓ ประกาศราช
กิจจานุเบกษา เล่ม ๕๖ ตอนที่ ๓ หน้า ๒๑๑

แผนที่

แสดงเขตต์ป่าท้ายพระราชกฤษฎีกา
กำหนดป่าหนองชะเมือง
ในท้องที่ตำบลกรุด
อำเภอบางสะพาน จังหวัดประจวบคีรีขันธ์
ให้เป็นป่าคุ้มครอง

มาตราส่วน ๑ : ๘๐๐๐



เครื่องหมาย

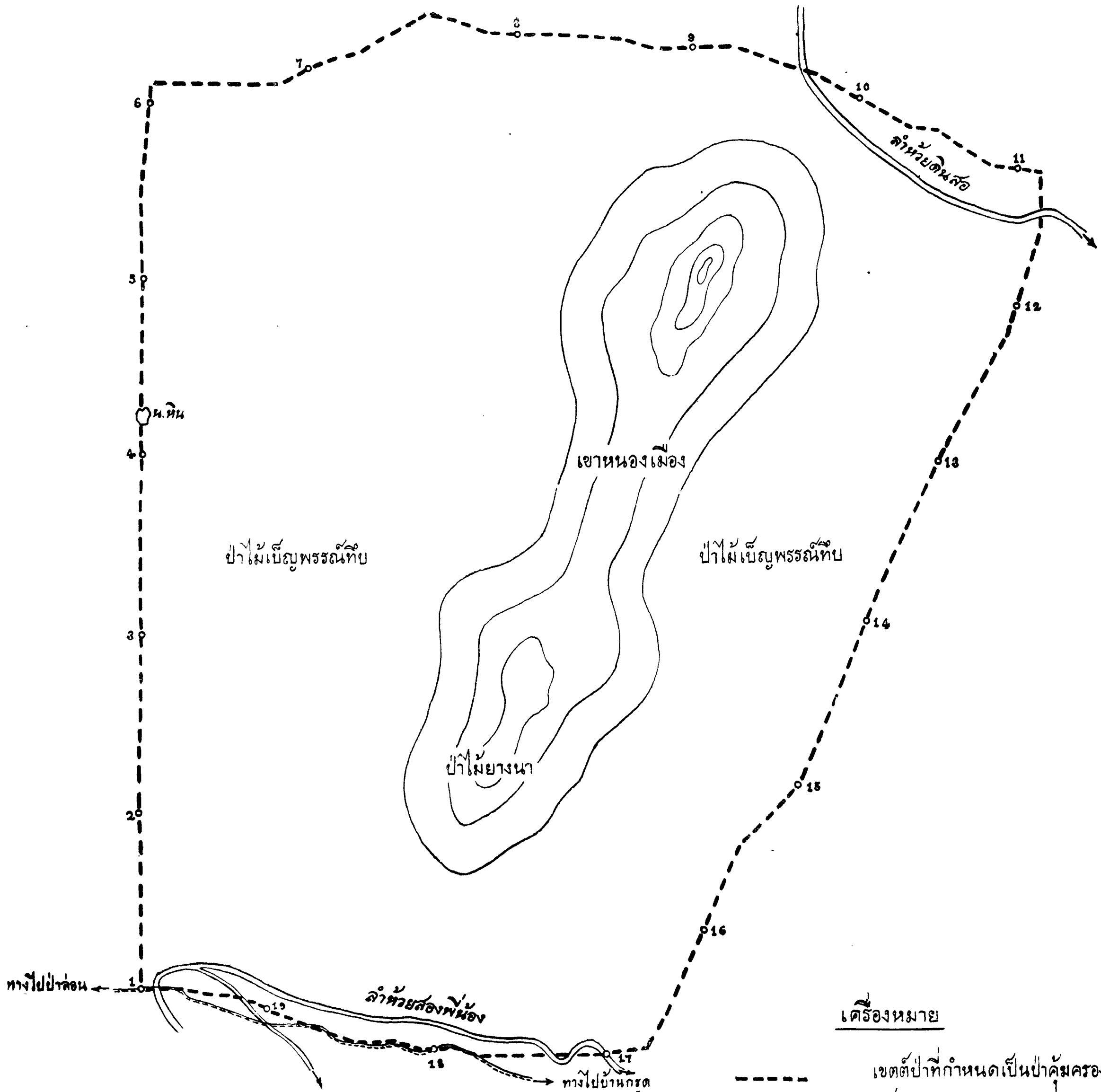

- เขตต์ป่าที่กำหนดเป็นป่าคุ้มครอง
- หลักระยะ
- ภูเขา
- ลำห้วย
- ทางเกวียน

ร.ช. ยามอนท์. จำลอง.
มิช/๒๕๔๕
กรมป่าไม้. ตราศ.
๑๓/๒/๒๕๔๕

แผนที่

แสดงเขตต์ป่าท้ายพระราชกฤษฎีกา
กำหนดป่าหนองชะเมือง
ในท้องที่ตำบลกรุด
อำเภอบางสะพาน จังหวัดประจวบคีรีขันธ์
ให้เป็นป่าคุ้มครอง

มาตราส่วน ๑ : ๘๐๐๐



เครื่องหมาย

- เขตต์ป่าที่กำหนดเป็นป่าคุ้มครอง
- หลักระยะ
- ภูเขา
- ลำห้วย
- ทางเกวียน

ร.ช. สมบูรณ์ จำลอง.
M/S/1526
กรมแผนที่ทหาร.
๑๓/๖/๒๕๒๕