

วันที่ ๒ มิถุนายน ๒๕๑๔ ราชกิจจานุเบกษา เล่ม ๕๘ หน้า ๑๑๕



พระราชกฤษฎีกา

กำหนดปันน้ำพุ - น้ำหุด ในท้องที่ตำบลบางสะพานใหญ่

อำเภอบางสะพาน จังหวัดประจวบคีรีขันธ์

ให้เป็นป่าคุ้มครอง พุทธศักราช ๒๕๑๔

ในพระปรมาภิไธยสมเด็จพระเจ้าอยู่หัวอานันทมหิดล,

คณะผู้สำเร็จราชการแทนพระองค์

(ตามประกาศประธานสภาผู้แทนราษฎร

ลงวันที่ ๔ สิงหาคม พุทธศักราช ๒๕๑๐)

อาทิตย์ทิพอาภา

พล. อ. พิชยนทรโยธิน

ตราไว้ ณ วันที่ ๒๓ พฤษภาคม พุทธศักราช ๒๕๑๔

เป็นปีที่ ๘ ในรัชกาลปัจจุบัน

เล่ม ๕๗ หน้า ๑๑๕ ราชกิจจานุเบกษา วันที่ ๓ มิถุนายน ๒๔๘๕

โดยที่เห็นสมควรกำหนดบ่อน้ำพุ - น้ำผุด ในท้องที่ตำบลบางสะพานใหญ่ อำเภอบางสะพาน จังหวัดประจวบคีรีขันธ์ ให้เป็นบ่อน้ำดื่มกรอง

คณะผู้สำเร็จราชการแทนพระองค์ ในพระปรมาภิไธย สมเด็จพระเจ้าอยู่หัว อาศัยอำนาจตามความในมาตรา ๗ แห่งพระราชบัญญัติคุ้มครองและสงวนบ่อน้ำ พุทธศักราช ๒๔๘๑ จึงให้ตราพระราชกฤษฎีกาขึ้นไว้ ดังต่อไปนี้

มาตรา ๑ พระราชกฤษฎีกานี้ให้เรียกว่า "พระราชกฤษฎีกากำหนดบ่อน้ำพุ - น้ำผุด ในท้องที่ตำบลบางสะพานใหญ่ อำเภอบางสะพาน จังหวัดประจวบคีรีขันธ์ ให้เป็นบ่อน้ำดื่มกรอง พุทธศักราช ๒๔๘๕"

มาตรา ๒ ให้ไว้พระราชกฤษฎีกานี้เมื่อพ้นกำหนดสามสิบวัน นับตั้งแต่วันประกาศในราชกิจจานุเบกษาเป็นต้นไป

มาตรา ๓ ให้บ่อน้ำพุ - น้ำผุด ในท้องที่ตำบลบางสะพานใหญ่ อำเภอบางสะพาน จังหวัดประจวบคีรีขันธ์ ภายในเขตที่ตั้งปรากฏตามแผนที่ท้ายพระราชกฤษฎีกานี้ เป็นบ่อน้ำดื่มกรอง

วันที่ ๓ มิถุนายน ๒๔๘๔ ราชกิจจานุเบกษา เล่ม ๕๘ หน้า ๗๒๐

มาตรา ๔ ให้รัฐมนตรีว่าการกระทรวงเกษตรและสหกรณ์
การให้เป็นไปตามพระราชกฤษฎีกานี้

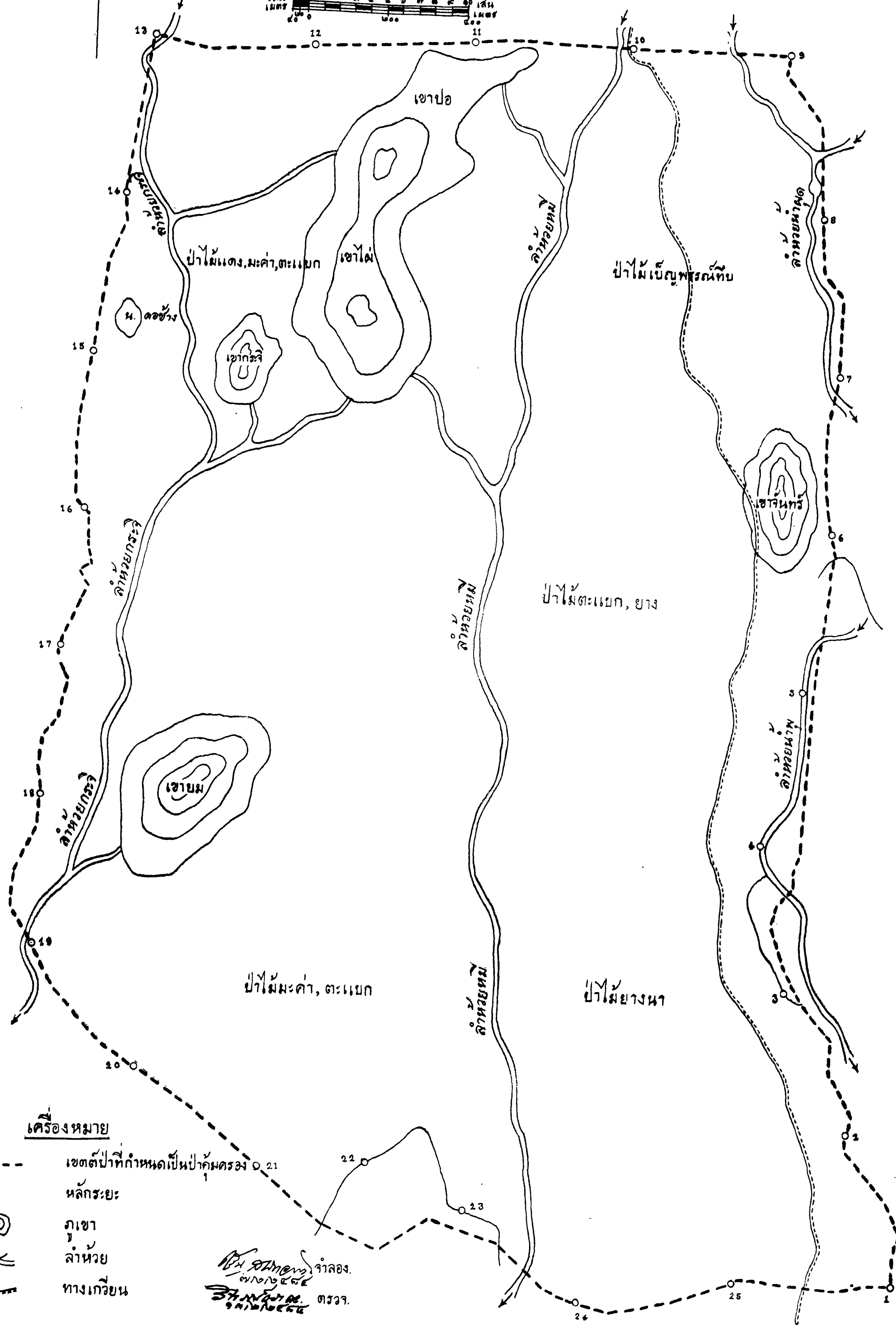
ผู้รับสนองพระบรมราชโองการ

พิบูลสงคราม
นายกรัฐมนตรี






แผนที่

แสดงเขตตัดป่าท้ายพระราชกฤษฎีกา
กำหนดป่าหน้าพนาผด
ในท้องที่ตำบลบางสะพานใหญ่
อำเภอบางสะพาน จังหวัดประจวบคีรีขันธ์
ให้เป็นป่าคุ้มครอง

มาตราส่วน ๑:๘๐๐๐
เส้น
เมตร



เครื่องหมาย

-  เขตตัดป่าที่กำหนดเป็นป่าคุ้มครอง
-  หลักระยะ
-  ภูเขา
-  ลำห้วย
-  ทางเกวียน

จำลอง
๒๖/๖/๕๕
ตราว่า