



กฎกระทรวง

ฉบับที่ ๒๕๒ (พ.ศ. ๒๕๑๐)

ออกตามความในพระราชบัญญัติป่าสงวนแห่งชาติ

พ.ศ. ๒๕๐๗

---

อาศัยอำนาจตามความในมาตรา ๕ และมาตรา ๖ แห่งพระราชบัญญัติป่าสงวนแห่งชาติ พ.ศ. ๒๕๐๗ รัฐมนตรีว่าการกระทรวงเกษตรออกกฎกระทรวงไว้ ดังต่อไปนี้

กำหนดให้ป่ายาง ในท้องที่ตำบลท่าไม้รวก อำเภอท่ายาง จังหวัดเพชรบุรี ภายในแนวเขตตามแผนที่ท้ายกฎกระทรวงนี้ เป็นป่าสงวนแห่งชาติ

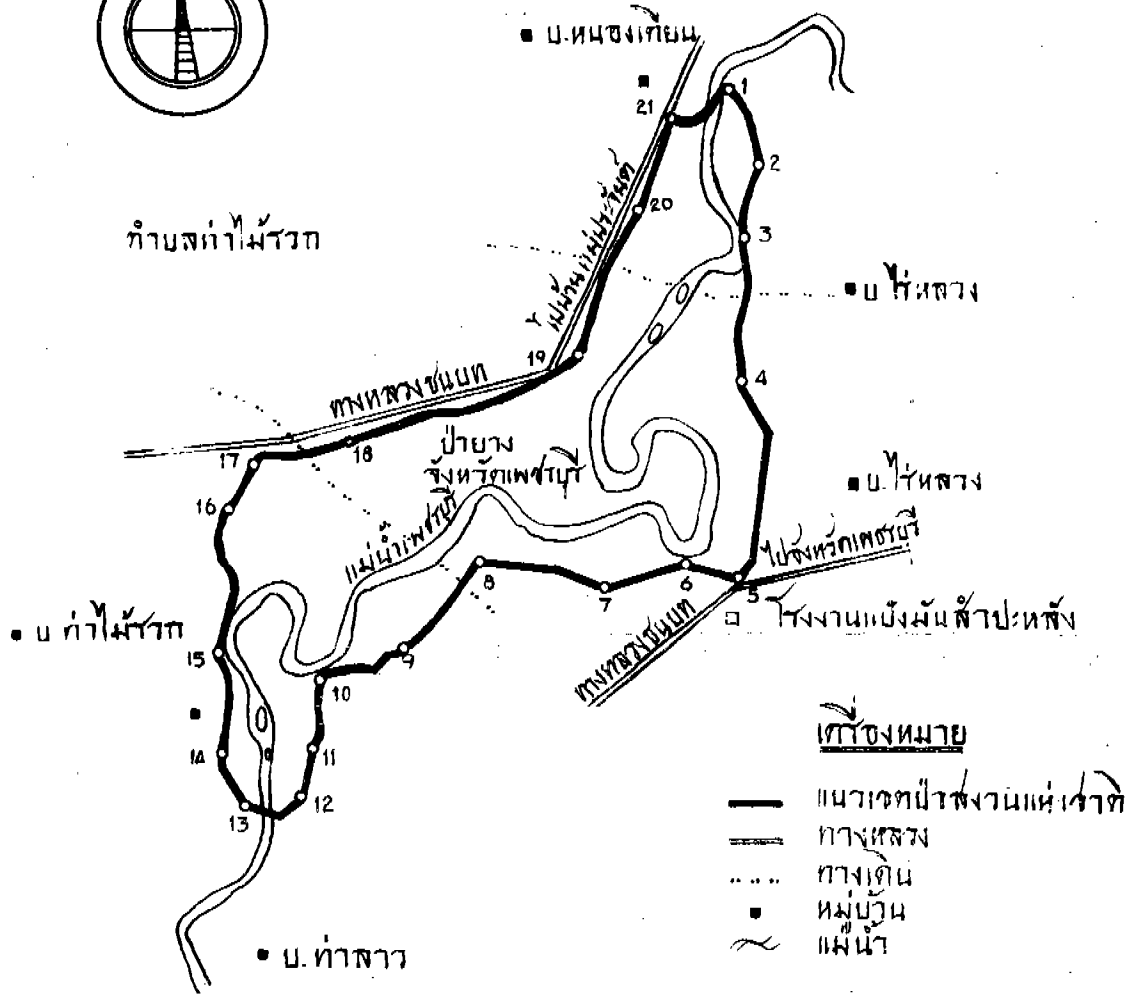
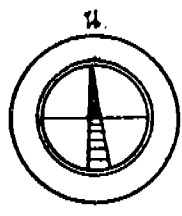

ให้ไว้ ณ วันที่ ๘ ธันวาคม พ.ศ. ๒๕๑๐

พระประกาศสหกรณ์

รัฐมนตรีว่าการกระทรวงเกษตร

12° 55' 15"      12° 55' 15"      99° 47' 00"      99° 51' 35"

แผนที่ท้ายกฎกระทรวง  
 ฉบับที่ 252 (พ.ศ. 2510)  
 ออกตามความในพระราชบัญญัติป่าสงวนแห่งชาติ พ.ศ. 2507  
 เนื้อที่ประมาณ 3,777 ไร่  
 มาตรฐาน 1:50,000



25 / 09 25 / 09		25 / 09 25 / 09
26 / 09 26 / 09		26 / 09 26 / 09

99° 47' 00"      12° 49' 00"      99° 51' 35"      12° 49' 00"

เล่ม ๘๔ ตอนที่ ๑๒๕ ราชกิจจานุเบกษา ๒๖ ธันวาคม ๒๕๑๐

---

หมายเหตุ :- เหตุผลในการประกาศใช้กฎกระทรวงฉบับนี้ คือ เนื่องจาก  
ป่าแห่งนี้มีไม้ยาง และไม้ชนิดอื่น ซึ่งมีค่าจำนวนมาก และมีของป่ากับ  
ทรัพยากรธรรมชาติอื่นด้วย สมควรกำหนดให้เป็นป่าสงวนแห่งชาติ เพื่อ  
รักษาสภาพป่า ไม้ ของป่า และทรัพยากรธรรมชาติอื่นไว้