



กฎกระทรวง

ฉบับที่ ๘๘๑ (พ.ศ. ๒๕๒๓)

ออกตามความในพระราชบัญญัติป่าสงวนแห่งชาติ

พ.ศ. ๒๕๐๓

อาศัยอำนาจตามความในมาตรา ๕ และมาตรา ๖ แห่งพระราชบัญญัติป่าสงวนแห่งชาติ พ.ศ. ๒๕๐๓ รัฐมนตรีว่าการกระทรวงเกษตรและสหกรณ์ออกกฎกระทรวงไว้ดังต่อไปนี้

ข้อ ๑ ให้ยกเลิกกฎกระทรวง ฉบับที่ ๑๒ (พ.ศ. ๒๕๐๔) ออกตามความในพระราชบัญญัติคุ้มครองและสงวนป่า พุทธศักราช ๒๔๘๑

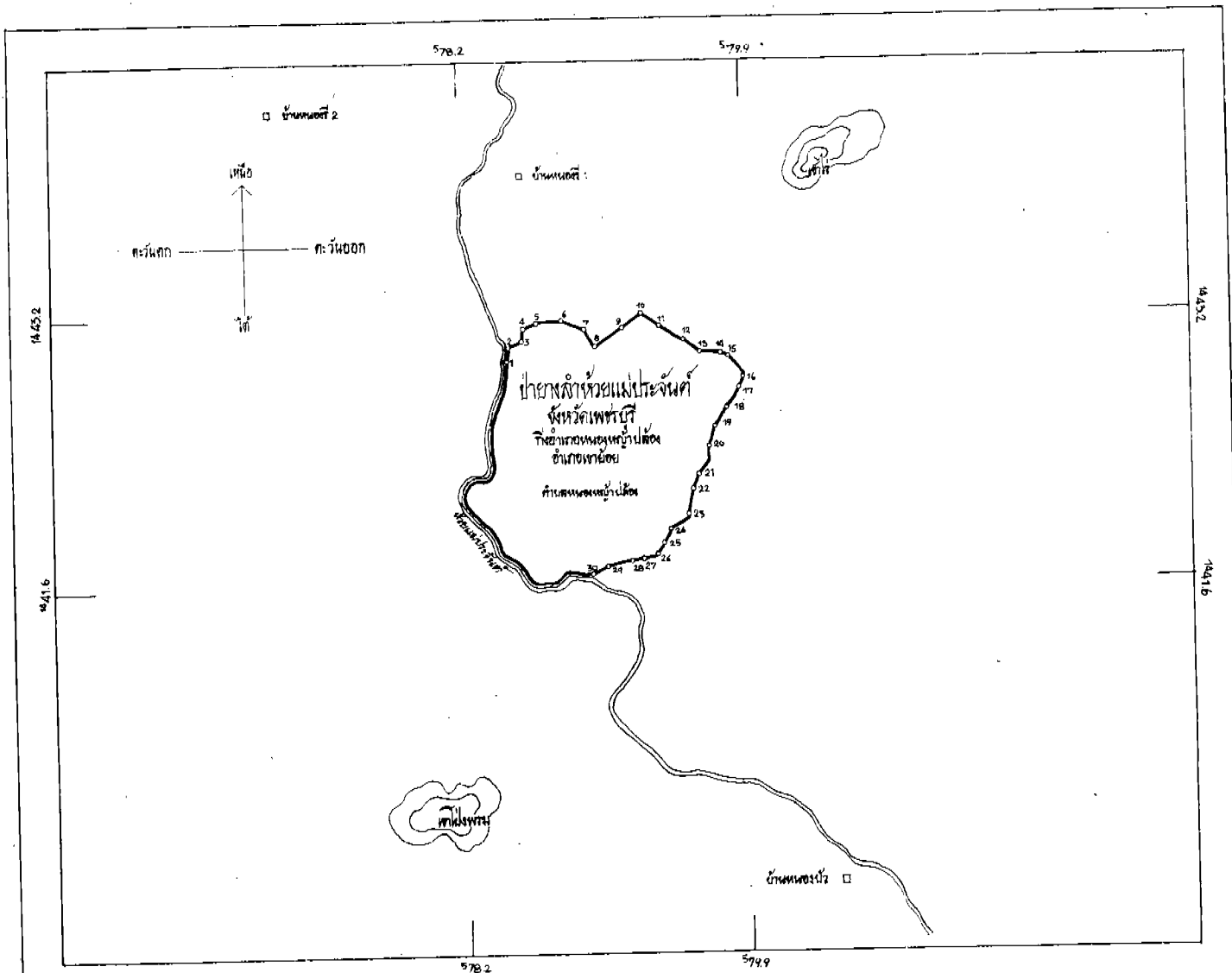
ข้อ ๒ ให้ปายางลำห้วยแม่ประจันต์ ในท้องที่ตำบลหนองหญ้าปล้อง กิ่งอำเภอหนองหญ้าปล้อง อำเภอเขาย้อย จังหวัดเพชรบุรี ภายในแนวเขตตามแผนที่ท้ายกฎกระทรวงนี้ เป็นป่าสงวนแห่งชาติ

ให้ไว้ ณ วันที่ ๑ พฤษภาคม พ.ศ. ๒๕๒๓

บรรหาร ศิลปอาชา


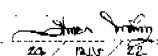
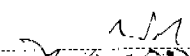

รัฐมนตรีว่าการกระทรวงเกษตรและสหกรณ์

แผนที่ท้ายกฎกระทรวง
 ฉบับที่ ๘๘๑ (พ.ศ. ๒๕๒๓)
 ออกโดยกรมการผังเมือง กระทรวงมหาดไทย พ.ศ. ๒๕๒๓
 เนื้อที่ประมาณ ๑๒๕ ไร่
 สเกล ๑ : ๑๐,๐๐๐



เครื่องหมาย

- เส้นเขตแปลงโฉมแปลงที่ดิน
- เส้นเขตแปลงโฉม
- เส้นเขตแปลงโฉม
- เส้นเขตแปลงโฉม

 ๒๒ / ๓๓ / ๒๕๒๒	ผู้ช่วยกรรมการ กองจัดการที่ดินป่าสงวนแห่งชาติ	 ๒๒ / ๓๓ / ๒๕๒๒	เจ้าหน้า
 ๒๕ / ๓๓ / ๒๕๒๒	อธิบดีกรมการผังเมือง	 ๒๕ / ๓๓ / ๒๕๒๒	เจ้าหน้า

หมายเหตุ: - เหตุผลในการประกาศใช้กฎกระทรวงฉบับนี้ คือ เนื่องจากมายากล้าห้วยแม่ประจันต์ ในท้องที่ตำบลวังไคร้ อำเภอท่ายาง และตำบลหนองหญ้าปล้อง อำเภอเขาย้อย จังหวัดเพชรบุรี เนื้อที่ประมาณ ๒๒,๕๓๑.๒๕ ไร่ ซึ่งได้กำหนดเป็นป่าสงวนแห่งชาติ โดยกฎกระทรวงฉบับที่ ๗๒ (พ.ศ. ๒๕๐๔) ออกตามความในพระราชบัญญัติคุ้มครองและสงวนป่า พุทธศักราช ๒๔๙๑ คณะรัฐมนตรีได้มีมติให้จำแนกพื้นที่ออกเป็นพื้นที่จัดสรรบางส่วน และส่วนที่เหลือให้เป็นพื้นที่ป่าไม้ ซึ่งพื้นที่ส่วนที่เป็นพื้นที่ป่าไม้อยู่ในท้องที่ตำบลหนองหญ้าปล้อง กิ่งอำเภอหนองหญ้าปล้อง อำเภอเขาย้อย จังหวัดเพชรบุรี เนื้อที่ประมาณ ๑,๑๒๕ ไร่ ฉะนั้น เพื่อให้เป็นไปตามมติคณะรัฐมนตรี จึงจำเป็นต้องออกกฎกระทรวงนี้