



กฎกระทรวง

ฉบับที่ ๓๒๕ (พ.ศ. ๒๕๑๑)

ออกตามความในพระราชบัญญัติป่าสงวนแห่งชาติ

พ.ศ. ๒๕๐๗

อาศัยอำนาจตามความในมาตรา ๕ และมาตรา ๖ แห่งพระราชบัญญัติป่าสงวนแห่งชาติ พ.ศ. ๒๕๐๗ รัฐมนตรีว่าการกระทรวงเกษตรออกกฎกระทรวงไว้ดังต่อไปนี้

กำหนดให้ป่ากุยบุรี ในท้องที่ตำบลเขาน้อย ตำบลศิลาลอย อำเภอปราณบุรี ตำบลสามกระชาย ตำบลกุยบุรี อำเภอกุยบุรี และตำบลบ่อนอก ตำบลอ่าวน้อย ตำบลเกาะหลัก ตำบลคลองวาฬ อำเภอเมืองประจวบคีรีขันธ์ จังหวัดประจวบ

เล่ม ๘๕ ตอนที่ ๖๗ ราชกิจจานุเบกษา ๓๐ กรกฎาคม ๒๕๑๑

ครีษณ์ ภายใตแนวจตตามแผนท่ท้ยกฏกระทรวงนี้ เป็น
ปัสวงนแห่งชาติ

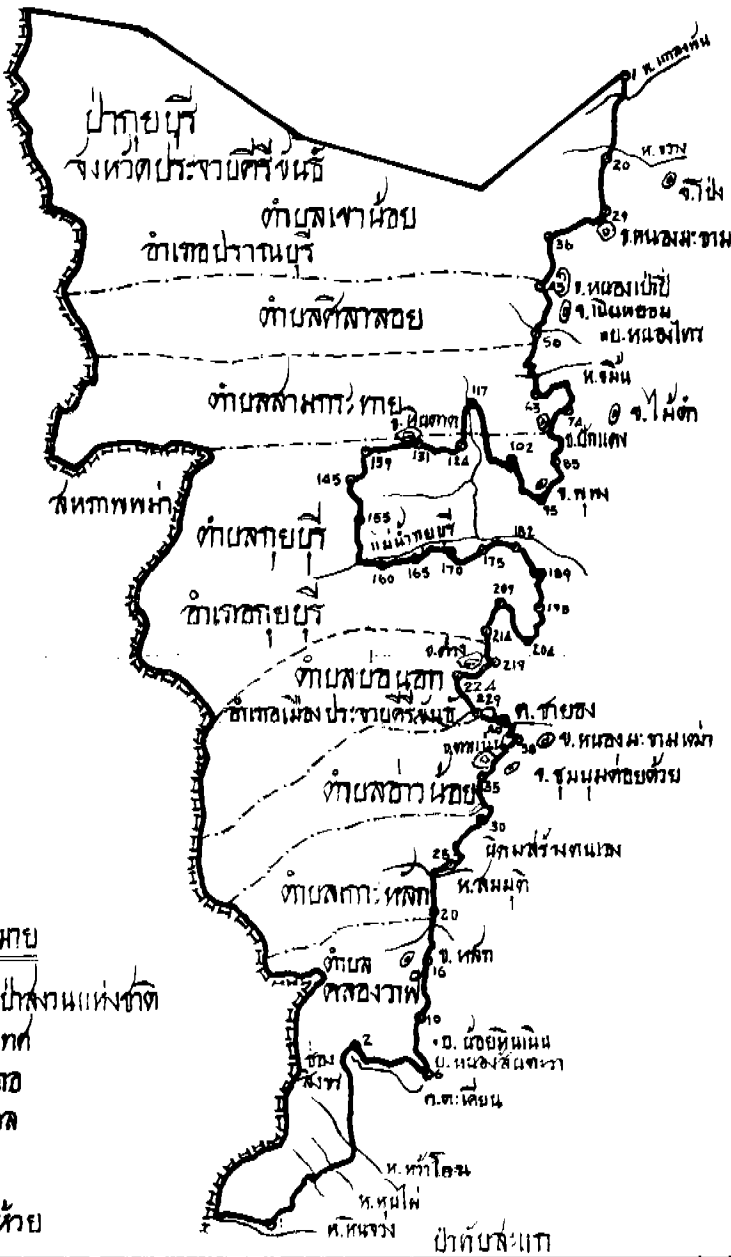
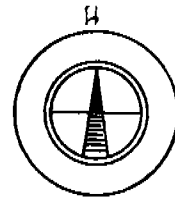

ให้ไว้ ณ วันที่ ๑๕ กรกฎาคม พ.ศ. ๒๕๑๑

พลเอก จ. นาวีเสถียร

รัฐมนตรีช่วยว่าการ ฯ รักษาราชการแทน

รัฐมนตรีว่าการกระทรวงเกษตร

แผนที่กายภาพกระทรวง
ฉบับที่ 325 (พ.ศ. 2511)
ชอกกาศกรมแผนที่ทหารบก
เนื้อที่ประมาณ 915,625 ไร่
มาตราส่วน 1:500,000



- - - - - เขตจังหวัด
 - - - - - เขตอำเภอ
 - - - - - เขตตำบล
 . หมู่บ้าน
 ก. เจาะ
 ~~~~~ แม่น้ำ, ห้วย

|                                 |                             |
|---------------------------------|-----------------------------|
| 29 / 10 / 10<br>129 / 10 / 2510 | 26 / 10 / 10<br>9 / 10 / 10 |
|---------------------------------|-----------------------------|

พิมพ์ที่แผนกโรงพิมพ์ กองโสตถุภัณฑ์ กรมแผนที่ทหารบก

เล่ม ๘๕ ตอนที่ ๖๗ ราชกิจจานุเบกษา ๓๐ กรกฎาคม ๒๕๑๑

---

หมายเหตุ:- เหตุผลในการประกาศใช้กฎกระทรวงฉบับนี้ คือ เนื่องจาก  
ป่าแห่งนี้มีไม้ยาง ไม้ตะแบก ไม้มะค่าโมง ไม้ตะเคียนทราย และไม้  
ชนิดอื่น ซึ่งมีค่าจำนวนมาก และมีของป่ากับทรัพยากรธรรมชาติ  
อื่นด้วย สมควรกำหนดให้เป็นป่าสงวนแห่งชาติ เพื่อรักษาสภาพป่า ไม้  
ของป่า และทรัพยากรธรรมชาติอื่นไว้