



กฎกระทรวง

ฉบับที่ ๗๖๘ (พ.ศ. ๒๕๑๘)

ออกตามความในพระราชบัญญัติป่าสงวนแห่งชาติ

พ.ศ. ๒๕๐๗

อาศัยอำนาจตามความในมาตรา ๕ และมาตรา ๖ แห่งพระราชบัญญัติป่าสงวนแห่งชาติ พ.ศ. ๒๕๐๗ รัฐมนตรีว่าการกระทรวงเกษตรและสหกรณ์ออกกฎกระทรวงไว้ ดังต่อไปนี้

ให้ป่าสกายอกูวิง ในท้องที่ตำบลบาโรและตำบลกาบัง อำเภอยะหา จังหวัดยะลา ภายในแนวเขตตามแผนที่ท้ายกฎกระทรวงนี้ เป็นป่าสงวนแห่งชาติ

ให้ไว้ ณ วันที่ ๗ พฤศจิกายน พ.ศ. ๒๕๑๘

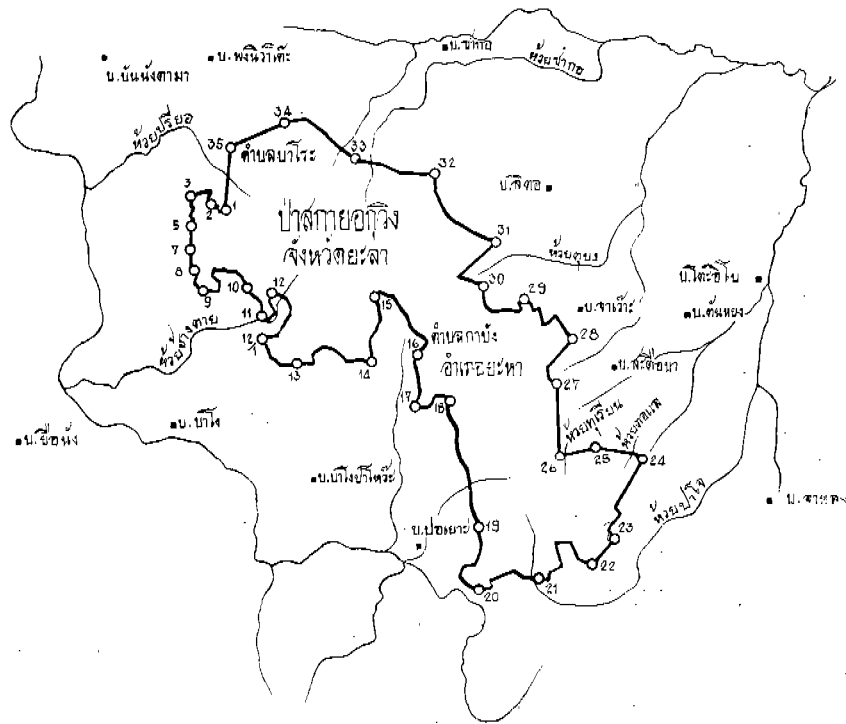
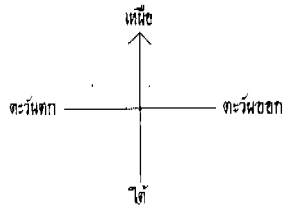
ทวีช กลิ่นประทุม

รัฐมนตรีว่าการกระทรวงเกษตรและสหกรณ์

๗๒.๘

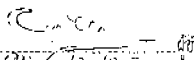

๗๓.๔

แผนที่ท้ายกฎกระทรวง
 ฉบับที่ ๗๖๘ (พ.ศ. ๒๕๑๖)
 ออกกระทรวงมหาดไทยโดยมติที่ประชุมคณะกรรมการ พ.ศ. ๒๕๐๗
 เนื้อที่ประมาณ ๘,๑๒๕ ไร่
 สเกลมาตราส่วน ๑ : ๑๐๐,๐๐๐



หมายเหตุ

- แนวเขตตำบล
- หมู่บ้าน
- ~ แนวเขตน้ำ

 ผู้ดำเนินการของ กองจัดการที่ดิน	วันที่ ๗/๑๐/๖๗
 สิบตรีการแผ่นดิน	วันที่ ๒๑/๑๐/๖๗

๗๒.๘

๗๓.๔

เล่ม ๘๒ ตอนที่ ๒๕๑ ราชกิจจานุเบกษา ๘ ธันวาคม ๒๕๑๘

หมายเหตุ :- เหตุผลในการประกาศใช้กฎกระทรวงฉบับนี้ คือ เนื่องจาก
ป่าสกายอกูวิง ในท้องที่ตำบลนาโระและตำบลกามัง อำเภอยะหา
จังหวัดยะลา มีไม้สยาแดง ไม้ยางชนิดต่างๆ และไม้ชนิดอื่นที่มีค่า
จำนวนมาก และมีของป่ากับทรัพยากรธรรมชาติอื่นด้วย สมควร
กำหนดให้เป็นป่าสงวนแห่งชาติ เพื่อรักษาสภาพป่า ไม้ ของป่า และ
ทรัพยากรธรรมชาติอื่นไว้ จึงจำเป็นต้องออกกฎกระทรวงนี้