



กฎกระทรวง

ฉบับที่ ๑๘๒ (พ.ศ. ๒๕๐๕)

ออกตามความในพระราชบัญญัติป่าสงวนแห่งชาติ

พ.ศ. ๒๕๐๓

อาศัยอำนาจตามความในมาตรา ๕ และมาตรา ๖ แห่งพระราชบัญญัติป่าสงวนแห่งชาติ พ.ศ. ๒๕๐๓ รัฐมนตรีว่าการกระทรวงเกษตรออกกฎกระทรวงไว้ดังต่อไปนี้

กำหนดให้ป่าบุกกิตตำมะชู และป่าบุกกิตก่อแล ในท้องที่ตำบลตะเนาะแมเราะ และตำบลยะรม อำเภอเบตง จังหวัดยะลา ภายในแนวเขตตามแผนที่ท้ายกฎกระทรวงนี้ เป็นป่าสงวนแห่งชาติ

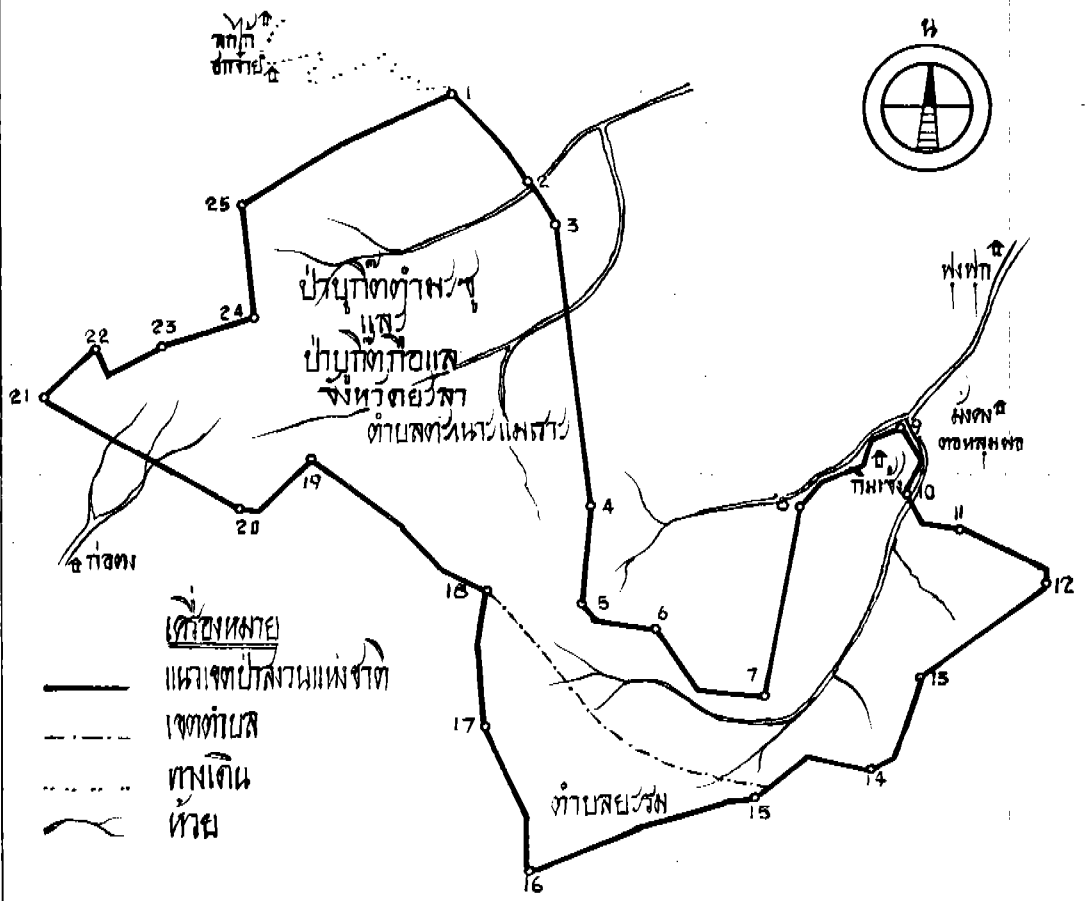


ให้ไว้ ณ วันที่ ๒๖ ธันวาคม พ.ศ. ๒๕๐๕

พระประกาศสหกรณ์

รัฐมนตรีว่าการกระทรวงเกษตร

5°53'00" 101°20'00" 5°53'00" 101°20'00"

แผนที่ทำยกรูปร่าง
 ฉบับที่ 182 (พ.ศ. 2509)
 ออกตามคำสั่งในพระราชบัญญัติป่าสงวนแห่งชาติ พ.ศ. 2507
 เขตที่ประมาณ 275 ไร่
 สเกล 1:10,000



- (คำอธิบาย)
- เส้นเขตป่าสงวนแห่งชาติ
 - - - - - เส้นตำบล
 - ทางเดิน
 - ~~~~~ หนอง

1 / 13 / 09 13 / 8.11. / 09	6 / 1 / 09 1 / 12.11. / 09
--------------------------------	-------------------------------

5°45'00" 101°20'00" 5°45'00" 101°20'00"

พื้นที่ = 275 ไร่

ฉบับพิเศษ หน้า ๖๒

เล่ม ๘๓ ตอนที่ ๑๑๕ ราชกิจจานุเบกษา ๓๑ ธันวาคม ๒๕๐๕

หมายเหตุ:— เหตุผลในการประกาศใช้กฎกระทรวงฉบับนี้ คือ เนื่องจาก
ป่าแห่งนี้มีไม้ทั้ง ไม้เสม็ดขาว และไม้ชนิดอื่น ซึ่งมีจำนวนมาก
และมีของป่ากับทรัพยากรธรรมชาติอื่นด้วย สมควรกำหนดให้เป็น
ป่าสงวนแห่งชาติ เพื่อรักษาสภาพป่า ไม้ ของป่า และทรัพยากร
ธรรมชาติอื่นไว้