



## กฎกระทรวง

ฉบับที่ ๑๖๒ (พ.ศ. ๒๕๐๘)

ออกตามความในพระราชบัญญัติป่าสงวนแห่งชาติ

พ.ศ. ๒๕๐๗

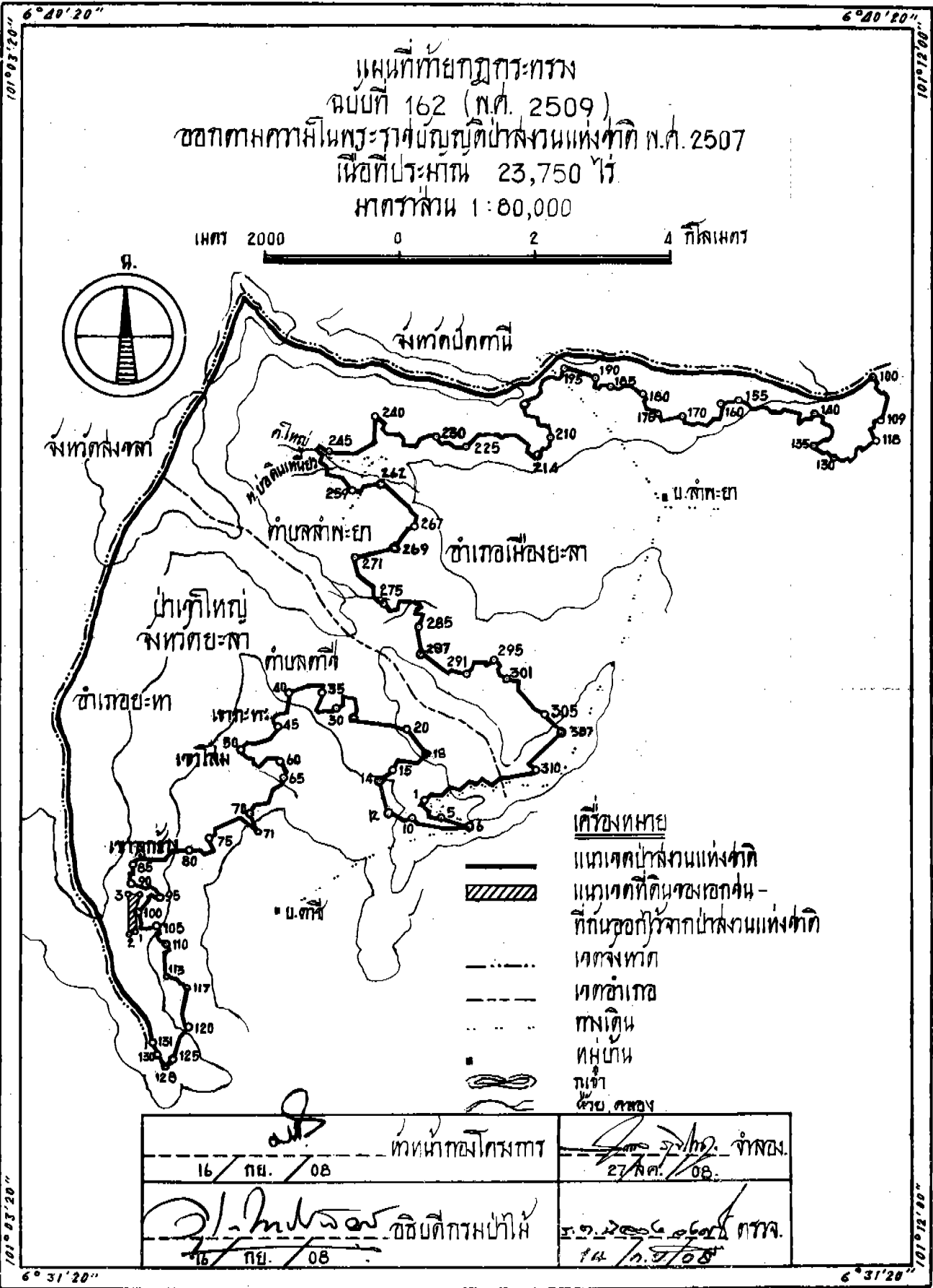
อาศัยอำนาจตามความในมาตรา ๕ และมาตรา ๖ แห่งพระราชบัญญัติป่าสงวนแห่งชาติ พ.ศ. ๒๕๐๗ รัฐมนตรีว่าการกระทรวงเกษตรออกกฎกระทรวงไว้ ดังต่อไปนี้

กำหนดให้ป่าเขาใหญ่ ในท้องที่ตำบลลำพะยา อำเภอเมืองยะลา และตำบลตาชี อำเภอยะหา จังหวัดยะลา ภายในแนวเขตตามแผนที่ท้ายกฎกระทรวงนี้ เป็นป่าสงวนแห่งชาติ

ให้ไว้ ณ วันที่ ๑๕ ธันวาคม พ.ศ. ๒๕๐๘

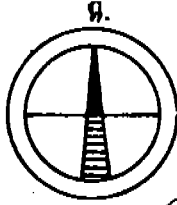
พระประกาศสหกรณ์

รัฐมนตรีว่าการกระทรวงเกษตร





แผนที่ท้ายกฎกระทรวง  
 ฉบับที่ 162 (พ.ศ. 2509)  
 ออกตามความในพระราชบัญญัติป่าสงวนแห่งชาติ พ.ศ. 2507  
 เนื้อที่ประมาณ 23,750 ไร่  
 หาดทรายงาม 1:80,000

เมตร 2000 0 2 4 กิโลเมตร



- เครื่องหมาย**
- (thick solid line) แนวเขตป่าสงวนแห่งชาติ
  - ▨ (hatched area) แนวเขตที่ดินของเอกชน - ที่กั้นออกจากป่าสงวนแห่งชาติ
  - - - (dashed line) เขตจังหวัด
  - - - (long dashed line) เขตอำเภอ
  - ..... (dotted line) ทบดิน
  - (square symbol) คูน้ำ
  - ~ (wavy line) ถนน
  - (square symbol) ศาล

 16 กย. 08 16 กย. 08	หัวหน้ากองโครงการ 14 ก.ย. 08	 27 ก.ย. 08 14 ก.ย. 08
---	---------------------------------	--

พิมพ์ที่ แผนกรังวัด กองโครงการ กรมป่าไม้

เล่ม ๘๓ ตอนที่ ๑๑๗ ราชกิจจานุเบกษา ๒๗ ธันวาคม ๒๕๐๘

หมายเหตุ:— เหตุผลในการประกาศใช้กฎกระทรวงฉบับนี้ คือ เนื่องจาก  
ป่าแห่งนี้มีไม้ตะเคียน ไม้หลุมพอ ไม้ทัง ไม้กาลอ ไม้ไข่เขียว ไม้กุ่มหลิม  
ไม้พินตัน ไม้มะก่า และไม้ชนิดอื่น ซึ่งมีค่าจำนวนมาก และมีของ  
 ป่ากับทรัพยากรธรรมชาติอื่นด้วย สมควรกำหนดให้เป็นป่าสงวนแห่ง  
 ชาติ เพื่อรักษาสภาพป่า ไม้ ของป่า และทรัพยากรธรรมชาติอื่นไว้