




การประเมินส่วนราชการตามมาตรการ
ปรับปรุงประสิทธิภาพในการปฏิบัติราชการ
ของสำนักจัดการทรัพยากรป่าไม้ที่ 4 สาขานครสวรรค์
กรมป่าไม้
ประจำปีงบประมาณ พ.ศ. 2561



การลงนามการประเมินผลส่วนราชการตามมาตรการปรับปรุงประสิทธิภาพ
ในการปฏิบัติราชการ ของกรมป่าไม้
ประจำปีงบประมาณ พ.ศ. ๒๕๖๑
สำนักจัดการทรัพยากรป่าไม้ที่ ๔ สาขานครสวรรค์

๑. การประเมินผลส่วนราชการตามมาตรการปรับปรุงประสิทธิภาพในการปฏิบัติราชการ เป็นการประเมินฝ่ายเดียว มิใช่สัญญาและใช้สำหรับระยะเวลา ๑ ปีเริ่มตั้งแต่วันที่ ๑ ตุลาคม ๒๕๖๐ ถึงวันที่ ๓๐ กันยายน ๒๕๖๑
๒. รายละเอียดของการประเมินผลส่วนราชการตามมาตรการปรับปรุงประสิทธิภาพในการปฏิบัติราชการ ได้แก่กรอบการประเมินผล ประเด็นการประเมินผล การปฏิบัติราชการตัวชี้วัด ผลการปฏิบัติราชการ เป้าหมายและรายละเอียดอื่นๆ
๓. ผู้รับการประเมินผลส่วนราชการตามมาตรการปรับปรุงประสิทธิภาพในการปฏิบัติราชการ และผู้ทำการประเมินผลส่วนราชการตามมาตรการปรับปรุงประสิทธิภาพในการปฏิบัติราชการ ได้เข้าใจการประเมินผลส่วนราชการตามมาตรการปรับปรุงประสิทธิภาพในการปฏิบัติราชการ และเห็นพ้องกันแล้ว จึงได้ลงลายมือชื่อไว้เป็นสำคัญ

ผู้รับการประเมิน



(นายประจักษ์ คำมานุตร)


ตำแหน่งนักวิชาการป่าไม้ชำนาญการพิเศษ ทำหน้าที่

ผู้อำนวยการสำนักจัดการทรัพยากรป่าไม้ที่ ๔

สาขานครสวรรค์

วันที่ ๒๔ กุมภาพันธ์ ๒๕๖๑


ผู้ประเมิน



(นายจเรศักดิ์ นันตะวงษ์)

รองอธิบดีกรมป่าไม้

วันที่ 5 เม.ย. 2561



(นางสาวสุทธิลักษณ์ ระวีวรรณ)

รองปลัดกระทรวงทรัพยากรธรรมชาติและสิ่งแวดล้อม

รักษาราชการแทนอธิบดีกรมป่าไม้

วันที่ 5 เม.ย. 2561

สำนักจัดการทรัพยากรป่าไม้ที่ 4 สาขานครสวรรค์

วิสัยทัศน์

- บริหารจัดการพื้นที่ป่าไม้อย่างมีส่วนร่วม และมุ่งสู่เป้าหมายป่าเศรษฐกิจร้อยละ 15 ของพื้นที่รับผิดชอบ ภายในปี พ.ศ. 2569

พันธกิจ

- ป้องกัน และรักษาพื้นที่ป่าไม้ให้คงอยู่
- บริหารจัดการที่ดินป่าไม้อย่างเป็นระบบและเป็นธรรม
- เพิ่มและฟื้นฟูพื้นที่ป่าไม้ในเชิงเศรษฐกิจ สังคม และสิ่งแวดล้อม
- บริหารจัดการทรัพยากรป่าไม้โดยการมีส่วนร่วม
- วิจัยและพัฒนาการป่าไม้ เพื่อการใช้ประโยชน์อย่างยั่งยืน
- เสริมสร้างขีดความสามารถเชิงรุกขององค์กร ระบบ กลไก และข้อมูลในการบริหารจัดการ รวมทั้งการบังคับใช้กฎหมายให้มีประสิทธิภาพ

ประเด็นยุทธศาสตร์

- ป้องกันรักษาพื้นที่ป่าที่เหลือให้คงอยู่และยั่งยืน
- ฟื้นฟูป่าเสื่อมโทรมอย่างมีประสิทธิภาพ
- ส่งเสริมธุรกิจป่าไม้และป่าเศรษฐกิจจากป่าปลูก และการส่งเสริมชุมชนในเมือง/ชุมชนชนบทเป็นพื้นที่สีเขียว
- แก้ไขปัญหาราษฎรในพื้นที่ป่าไม้อย่างเป็นระบบและเป็นธรรม
- สนับสนุนและส่งเสริมการวิจัยเพื่อพัฒนาการบริหารจัดการทรัพยากรป่าไม้
- บูรณาการและส่งเสริมการมีส่วนร่วมทุกภาคส่วน
- การพัฒนาระบบบริหารและจัดการองค์กร



ตัวชี้วัดสำนักจัดการทรัพยากรป่าไม้ที่ 4 สาขานครสวรรค์
ประจำปีงบประมาณ พ.ศ. 2561

สรุปตัวชี้วัดของกรมป่าไม้	หน่วยงานรับผิดชอบ
องค์ประกอบที่ 1 ประสิทธิภาพในการดำเนินงานตามหลักภารกิจพื้นฐาน (Function Base)	
1.1 ความสำเร็จของการเพิ่มจำนวนพื้นที่ป่าไม้ของประเทศ 1.1.1 จำนวนพื้นที่ป่าไม้ (สำรวจจากภาพถ่ายดาวเทียม) 1.1.2 จำนวนพื้นที่ป่าไม้ที่ทวงคืนได้ - เข้าครอบครอง 1.1.3 จำนวนพื้นที่การปลูกฟื้นฟูป่า	- ส่วนจัดการที่ดินป่าไม้ - ส่วนป้องกันรักษาป่าและควบคุมไฟป่า - ส่วนส่งเสริมการปลูกป่า
1.2 การปลูกป่าเศรษฐกิจในพื้นที่เอกสารสิทธิ์	- ส่วนส่งเสริมการปลูกป่า
1.3 จำนวน Hotspot ที่ลดลงในพื้นที่ป่าสงวน	- ส่วนป้องกันรักษาป่าและควบคุมไฟป่า
องค์ประกอบที่ 2 ประสิทธิภาพในการดำเนินงานตามหลักภารกิจยุทธศาสตร์ แนวทางปฏิรูปภาครัฐ นโยบายเร่งด่วน หรือภารกิจที่ได้รับมอบหมายเป็นพิเศษ หรือการบูรณาการการดำเนินงานร่วมกันหลายหน่วยงาน (Agenda Base)	
2.1 จำนวนการจัดหาที่ดินให้ผู้ยากไร้	- ส่วนจัดการที่ดินป่าไม้
องค์ประกอบที่ 3 ประสิทธิภาพในการดำเนินงานตามหลักภารกิจพื้นที่/ท้องถิ่น ภูมิภาค จังหวัด กลุ่มจังหวัด (Area Base)	
ไม่มีตัวชี้วัดในองค์ประกอบนี้	
องค์ประกอบที่ 4 ประสิทธิภาพในการบริหารจัดการและพัฒนานวัตกรรมในการบริหารจัดการระบบงานฯ (Innovation Base)	
4.1 การพัฒนาประสิทธิภาพในการปฏิบัติงาน กิจกรรม “การลดกระดาษ”	- ส่วนอำนวยการ (ฝ่ายแผนงานและงบประมาณ) และ หน่วยงานรับผิดชอบ
องค์ประกอบที่ 5 ศักยภาพในการดำเนินการของส่วนราชการตามแผนยุทธศาสตร์ชาติ 20 ปี (Potential Base)	
5.1 การจัดทำและดำเนินการตามแผนการขับเคลื่อนยุทธศาสตร์ชาติ	- ส่วนอำนวยการ (ฝ่ายแผนงานและงบประมาณ) และ หน่วยงานรับผิดชอบโครงการ

หน่วยงานผู้รับผิดชอบตัวชี้วัด (O/S Matrix) ประจำปีงบประมาณ พ.ศ.2561

ร่างตัวชี้วัด	องค์ประกอบการประเมิน	KPI หน่วยงาน (O/S Matrix)						
		สอก	สปฟ	สจต	สสป	สจช	สคร	ศูนย์ป่าไม้จังหวัดในพื้นที่
1.1 ความสำเร็จของการเพิ่มจำนวนพื้นที่ป่าไม้ของประเทศ								
1.1.1 จำนวนพื้นที่ป่าไม้ (สำรวจจากภาพถ่ายดาวเทียม)	Functional Base		○	○		○		S
1.1.2 จำนวนพื้นที่ป่าไม้ที่ทวงคืนได้ - เข้าครอบครอง	Functional Base		○					S
1.1.3 จำนวนพื้นที่การปลูกฟื้นฟูป่า	Functional Base				○			S
1.2 การปลูกป่าเศรษฐกิจในพื้นที่เอกสารสิทธิ์	Functional Base				○			S
1.3 จำนวน Hotspot ที่ลดลงในพื้นที่ป่าสงวน	Functional Base				○			S
2.1 จำนวนการจัดหาที่ดินให้ผู้อยากไร้ (1) พื้นที่ป่าสงวนแห่งชาติ (2) พื้นที่ป่าถาวร	Agenda Base			○				S
4.1 การพัฒนาประสิทธิภาพในการปฏิบัติงาน	Innovation Base							
(1) การลดกระดาษ		○	S	S	S	S	S	S
5.1 การจัดทำและดำเนินการตามแผนการขับเคลื่อนยุทธศาสตร์ชาติ	Potential Base							
(1) โครงการบริหารจัดการทรัพยากรธรรมชาติและสิ่งแวดล้อมเพื่อรองรับการเปลี่ยนแปลงสภาพภูมิอากาศ (กิจกรรมป้องกันไฟป่าและควบคุมหมอกควัน)			○					S

หน่วยงานผู้รับผิดชอบตัวชี้วัด (O/S Matrix) ประจำปีงบประมาณ พ.ศ.2561

ร่างตัวชี้วัด	องค์ประกอบการประเมิน	KPI หน่วยงาน (O/S Matrix)						
		สอก	สปฟ	สจด	สสป	สจข	สคร	ศูนย์ป่าไม้จังหวัดในพื้นที่
(2) โครงการบริหารจัดการทรัพยากรธรรมชาติและสิ่งแวดล้อมภาคเหนือ (กิจกรรมโครงการฟื้นฟูป่าต้นน้ำ เพื่อชีวิตที่ดีขึ้น)					○			S
(3) โครงการปลูกป่าเพื่อฟื้นฟูป่าระบบนิเวศน์					○			S
(4) โครงการปกป้องผืนป่า และร่วมพัฒนาป่าไม้ให้ยั่งยืน (กิจกรรมโครงการส่งเสริมปลูกต้นไม้เพื่อเศรษฐกิจ สังคมและสิ่งแวดล้อม ระยะที่ 2)					○			S
(5) โครงการสำรวจข้อมูลเตรียมการเพื่อจัดหาที่ดินให้ประชาชนผู้ด้อยโอกาสอย่างทั่วถึงและเป็นธรรม				○				S
(6) โครงการปกป้องผืนป่า และร่วมพัฒนาป่าไม้ให้ยั่งยืน (กิจกรรมส่งเสริมการจัดการป่าชุมชน และกิจกรรมราษฎรอาสาสมัครพิทักษ์ป่า)			○			○		S



กรมป่าไม้

รายละเอียดตัวชี้วัดตามมาตรการปรับปรุงประสิทธิภาพในการปฏิบัติราชการ
สำนักจัดการทรัพยากรป่าไม้ที่ 4 สาขานครสวรรค์ กรมป่าไม้

องค์ประกอบที่ 1 ประสิทธิภาพในการดำเนินงานตามหลักภารกิจพื้นฐาน งานประจำงานตามหน้าที่ปกติ หรืองานตามหน้าที่ความรับผิดชอบหลัก งานตามกฎหมาย กฎ นโยบายของ
รัฐบาล หรือมติคณะรัฐมนตรี (Function Base)

เป้าหมาย/ประเด็นยุทธศาสตร์	ความเชื่อมโยง	ตัวชี้วัด	ข้อมูลพื้นฐาน (Baseline data)			ค่าเป้าหมาย 2561	หมายเหตุ
			2558	2559	2560		
	แผนฯ 12 และเอกสารงบประมาณรายจ่าย	1.1 ความสำเร็จของการเพิ่มจำนวนพื้นที่ป่าไม้ของประเทศ 1.1.1 จำนวนพื้นที่ป่าไม้-สำรวจจากภาพถ่ายดาวเทียม - นครสวรรค์ 558,723.87 ไร่ - พิจิตร 8,398.66 ไร่ - อุทัยธานี 2,135,387.52 ไร่ รวม 2,702,510.05 ไร่	2,700,465.72 ไร่	2,702,510.05 ไร่	2,702,510.05 ไร่	2,702,510.05 ไร่	เป้าหมายแผนฯ 12 คือ สัดส่วนพื้นที่ป่าไม้เป็นร้อยละ 40 ของพื้นที่ประเทศ แบ่งเป็นพื้นที่ป่าเพื่อการอนุรักษ์ร้อยละ 25 และพื้นที่ป่าเศรษฐกิจ ร้อยละ 15 พื้นที่ป่าชายเลนเพิ่มจาก 1.53 ล้านไร่ เป็น 1.58 ล้านไร่ พื้นที่ปลูกและฟื้นฟูป่าต้นน้ำเพิ่มขึ้น



กรมป่าไม้

การประเมินส่วนราชการตามมาตรการปรับปรุงประสิทธิภาพในการปฏิบัติราชการ ประจำปีงบประมาณ พ.ศ. 2561
สำนักจัดการทรัพยากรป่าไม้ที่ 4 สาขานครสวรรค์ กรมป่าไม้

เป้าหมาย/ประเด็นยุทธศาสตร์	ความเชื่อมโยง	ตัวชี้วัด	ข้อมูลพื้นฐาน (Baseline data)			ค่าเป้าหมาย	หมายเหตุ
			2558	2559	2560		
ผู้รับผิดชอบตัวชี้วัด :	<ul style="list-style-type: none">- ส่วนจัดการที่ดินป่าไม้- ส่วนป้องกันรักษาป่าและควบคุมไฟป่า- ส่วนส่งเสริมการปลูกป่า						



เป้าหมาย/ประเด็นยุทธศาสตร์	ความเชื่อมโยง	ตัวชี้วัด	ข้อมูลพื้นฐาน (Baseline data)			ค่าเป้าหมาย	หมายเหตุ																																																								
			2558	2559	2560	2561																																																									
	เอกสารงบประมาณรายจ่าย	1.1.2 จำนวนพื้นที่ป่าไม้ที่ทวงคืนได้ - เข้าครอบครอง - ส่งดำเนินคดี - เข้าครอบครอง	11.97 ไร่	831.15 ไร่	1,898.22 ไร่	3,000 ไร่ 450 ไร่																																																									
การกำหนดค่าเป้าหมาย:	<table border="1" style="width: 100%; text-align: center;"> <thead> <tr> <th></th> <th>ต.ค.</th> <th>พ.ย.</th> <th>ธ.ค.</th> <th>ม.ค.</th> <th>ก.พ.</th> <th>มี.ค.</th> <th>เม.ย.</th> <th>พ.ค.</th> <th>มิ.ย.</th> <th>ก.ค.</th> <th>ส.ค.</th> <th>ก.ย.</th> </tr> </thead> <tbody> <tr> <td>เป้าหมายปี 61</td> <td></td><td></td><td></td><td></td><td></td><td></td><td></td><td></td><td></td><td></td><td></td><td></td> </tr> <tr> <td>- ส่งดำเนินคดี</td> <td></td><td></td><td></td><td></td><td></td><td>1,500 ไร่</td><td></td><td></td><td></td><td></td><td></td><td>3,000 ไร่</td> </tr> <tr> <td>- เข้าครอบครอง</td> <td></td><td></td><td></td><td></td><td></td><td>225 ไร่</td><td></td><td></td><td></td><td></td><td></td><td>450 ไร่</td> </tr> </tbody> </table> <table border="1" style="width: 100%; text-align: center;"> <thead> <tr> <th style="width: 50%;">การประเมิน รอบที่ 1</th> <th style="width: 50%;">การประเมิน รอบที่ 2</th> </tr> </thead> <tbody> <tr> <td>- ส่งดำเนินคดี 1,500 ไร่ - เข้าครอบครอง 225 ไร่</td> <td>3,000 ไร่ 450 ไร่</td> </tr> </tbody> </table>								ต.ค.	พ.ย.	ธ.ค.	ม.ค.	ก.พ.	มี.ค.	เม.ย.	พ.ค.	มิ.ย.	ก.ค.	ส.ค.	ก.ย.	เป้าหมายปี 61													- ส่งดำเนินคดี						1,500 ไร่						3,000 ไร่	- เข้าครอบครอง						225 ไร่						450 ไร่	การประเมิน รอบที่ 1	การประเมิน รอบที่ 2	- ส่งดำเนินคดี 1,500 ไร่ - เข้าครอบครอง 225 ไร่	3,000 ไร่ 450 ไร่
	ต.ค.	พ.ย.	ธ.ค.	ม.ค.	ก.พ.	มี.ค.	เม.ย.	พ.ค.	มิ.ย.	ก.ค.	ส.ค.	ก.ย.																																																			
เป้าหมายปี 61																																																															
- ส่งดำเนินคดี						1,500 ไร่						3,000 ไร่																																																			
- เข้าครอบครอง						225 ไร่						450 ไร่																																																			
การประเมิน รอบที่ 1	การประเมิน รอบที่ 2																																																														
- ส่งดำเนินคดี 1,500 ไร่ - เข้าครอบครอง 225 ไร่	3,000 ไร่ 450 ไร่																																																														
คำอธิบาย:	<ul style="list-style-type: none"> ■ พิจารณาจากผลการดำเนินงานของจำนวนพื้นที่ป่าไม้ที่ทวงคืนและเข้าครอบครอง ■ จำนวนพื้นที่ป่าไม้ที่ทวงคืนได้ - เข้าครอบครอง หมายถึง จำนวนพื้นที่ป่าไม้ที่หน่วยงานที่รับผิดชอบ หรือ เจ้าหน้าที่ผู้ตรวจยึด ได้แสดงการเข้าครอบครองพื้นที่โดยการดำเนินการ <ol style="list-style-type: none"> 1. ตามมาตรา 21 และ มาตรา 22 แห่ง พ.ร.บ. อุทยานแห่งชาติ พ.ศ. 2504 และ/หรือ มาตรา 25 แห่งพระราชบัญญัติป่าสงวนแห่งชาติ พ.ศ. 2507 ที่ดำเนินการได้ในปีงบประมาณ พ.ศ. 2561 2. ตาม มาตรา 21 พ.ร.บ.อุทยานแห่งชาติ พ.ศ. 2504 ให้พนักงานเจ้าหน้าที่มีอำนาจออกคำสั่งให้ผู้กระทำความผิดตามมาตรา 16 ออกจากเขตอุทยานแห่งชาติ หรืองดเว้นการกระทำใด ๆ ในเขตอุทยานแห่งชาติ 																																																														



กรมป่าไม้

การประเมินส่วนราชการตามมาตรการปรับปรุงประสิทธิภาพในการปฏิบัติราชการ ประจำปีงบประมาณ พ.ศ. 2561
สำนักจัดการทรัพยากรป่าไม้ที่ 4 สาขานครสวรรค์ กรมป่าไม้

เป้าหมาย/ประเด็นยุทธศาสตร์	ความเชื่อมโยง	ตัวชี้วัด	ข้อมูลพื้นฐาน (Baseline data)			ค่าเป้าหมาย	หมายเหตุ
			2558	2559	2560	2561	
เงื่อนไข:	-						
ผู้รับผิดชอบตัวชี้วัด :	ส่วนป้องกันรักษาป่าและควบคุมไฟป่า						



กรมป่าไม้



เป้าหมาย/ประเด็นยุทธศาสตร์	ความเชื่อมโยง	ตัวชี้วัด	ข้อมูลพื้นฐาน (Baseline data)			ค่าเป้าหมาย 2561	หมายเหตุ																																		
			2558	2559	2560																																				
		1.1.3 จำนวนพื้นที่การปลูกฟื้นฟูป่า	-	-	300 ไร่	1,140 ไร่																																			
การกำหนดค่าเป้าหมาย:	<table border="1" style="width: 100%; text-align: center;"> <thead> <tr> <th></th> <th>ต.ค.</th> <th>พ.ย.</th> <th>ธ.ค.</th> <th>ม.ค.</th> <th>ก.พ.</th> <th>มี.ค.</th> <th>เม.ย.</th> <th>พ.ค.</th> <th>มิ.ย.</th> <th>ก.ค.</th> <th>ส.ค.</th> <th>ก.ย.</th> </tr> </thead> <tbody> <tr> <td>เป้าหมายปี 61</td> <td></td> <td></td> <td></td> <td></td> <td></td> <td>1,140 ไร่</td> <td></td> <td></td> <td></td> <td></td> <td></td> <td>1,140 ไร่</td> </tr> </tbody> </table> <table border="1" style="width: 100%; text-align: center;"> <thead> <tr> <th colspan="2">การประเมิน รอบที่ 1</th> <th colspan="2">การประเมิน รอบที่ 2</th> </tr> </thead> <tbody> <tr> <td colspan="2">เตรียมพื้นที่ปลูกป่าสงวน 740 ไร่ และจำนวน 148,000 กล้า</td> <td colspan="2">ปลูกป่าได้ 740 ไร่</td> </tr> </tbody> </table>								ต.ค.	พ.ย.	ธ.ค.	ม.ค.	ก.พ.	มี.ค.	เม.ย.	พ.ค.	มิ.ย.	ก.ค.	ส.ค.	ก.ย.	เป้าหมายปี 61						1,140 ไร่						1,140 ไร่	การประเมิน รอบที่ 1		การประเมิน รอบที่ 2		เตรียมพื้นที่ปลูกป่าสงวน 740 ไร่ และจำนวน 148,000 กล้า		ปลูกป่าได้ 740 ไร่	
	ต.ค.	พ.ย.	ธ.ค.	ม.ค.	ก.พ.	มี.ค.	เม.ย.	พ.ค.	มิ.ย.	ก.ค.	ส.ค.	ก.ย.																													
เป้าหมายปี 61						1,140 ไร่						1,140 ไร่																													
การประเมิน รอบที่ 1		การประเมิน รอบที่ 2																																							
เตรียมพื้นที่ปลูกป่าสงวน 740 ไร่ และจำนวน 148,000 กล้า		ปลูกป่าได้ 740 ไร่																																							
คำอธิบาย:	<ul style="list-style-type: none"> ■ การปลูกฟื้นฟูป่าตามหลักวิชาการ หมายถึง การดำเนินการจัดการปลูกฟื้นฟูป่าในพื้นที่ป่าที่ถูกบุกรุกทำลายและป่าที่เสื่อมสภาพ ให้เป็นไปอย่างมีประสิทธิภาพ และสอดคล้องกับหลักวิชาการด้านป่าไม้ ดังต่อไปนี้ <ol style="list-style-type: none"> 1) ปฏิบัติตามขั้นตอนและแนวทางการปลูกฟื้นฟูป่า อาทิ การคัดเลือกพื้นที่และชนิดพันธุ์ไม้ที่มีความเหมาะสมกับชนิดป่า เช่น ป่าเบญจพรรณป่าดิบแล้ง ป่าดิบเขา ป่าดิบชื้น ป่าเต็งรัง ป่าชายเลน เป็นต้น 2) บำรุงรักษา เช่น การปลูกซ่อม การทำแนวกันไฟ การกำจัดวัชพืช ซ่อมทางตรวจการให้มีอัตราการรอดตายไม่น้อยกว่าร้อยละ 80 3) ติดตามและประเมินผลการดำเนินงานปลูกฟื้นฟูป่า ■ ดำเนินการในพื้นที่ในความรับผิดชอบของกรมป่าไม้ กรมอุทยานแห่งชาติสัตว์ป่า และพันธุ์พืช และกรมทรัพยากรทางทะเลและชายฝั่ง 																																								
เงื่อนไข:	-																																								
ผู้รับผิดชอบตัวชี้วัด :	ส่วนส่งเสริมการปลูกป่า																																								



กรมป่าไม้

การประเมินส่วนราชการตามมาตรการปรับปรุงประสิทธิภาพในการปฏิบัติราชการ ประจำปีงบประมาณ พ.ศ. 2561
สำนักจัดการทรัพยากรป่าไม้ที่ 4 สาขานครสวรรค์ กรมป่าไม้

เป้าหมาย/ประเด็นยุทธศาสตร์	ความเชื่อมโยง	ตัวชี้วัด	ข้อมูลพื้นฐาน (Baseline data)			ค่าเป้าหมาย 2561	หมายเหตุ																																						
			2558	2559	2560																																								
	แผนฯ 12 และเอกสารงบประมาณรายจ่าย	1.2 การปลูกป่าเศรษฐกิจในพื้นที่เอกสารสิทธิ์	-	-	600 ไร่	600 ไร่																																							
การกำหนดค่าเป้าหมาย:	<table border="1" style="width: 100%; text-align: center;"> <thead> <tr> <th></th> <th>ต.ค.</th> <th>พ.ย.</th> <th>ธ.ค.</th> <th>ม.ค.</th> <th>ก.พ.</th> <th>มี.ค.</th> <th>เม.ย.</th> <th>พ.ค.</th> <th>มิ.ย.</th> <th>ก.ค.</th> <th>ส.ค.</th> <th>ก.ย.</th> </tr> </thead> <tbody> <tr> <td>เป้าหมายปี 61</td> <td></td> <td></td> <td></td> <td></td> <td></td> <td></td> <td></td> <td></td> <td></td> <td></td> <td></td> <td>600 ไร่</td> </tr> </tbody> </table> <table border="1" style="width: 100%; text-align: center;"> <thead> <tr> <th colspan="2">การประเมิน รอบที่ 1</th> <th colspan="2">การประเมิน รอบที่ 2</th> </tr> </thead> <tbody> <tr> <td colspan="2">- จัดทำทะเบียนเกษตรกรเข้าร่วมโครงการ จำนวน 600 ไร่</td> <td colspan="2">600 ไร่</td> </tr> <tr> <td colspan="2">- เตรียมกล้าไม้ จำนวน 120,000 กล้า</td> <td colspan="2"></td> </tr> </tbody> </table>								ต.ค.	พ.ย.	ธ.ค.	ม.ค.	ก.พ.	มี.ค.	เม.ย.	พ.ค.	มิ.ย.	ก.ค.	ส.ค.	ก.ย.	เป้าหมายปี 61												600 ไร่	การประเมิน รอบที่ 1		การประเมิน รอบที่ 2		- จัดทำทะเบียนเกษตรกรเข้าร่วมโครงการ จำนวน 600 ไร่		600 ไร่		- เตรียมกล้าไม้ จำนวน 120,000 กล้า			
	ต.ค.	พ.ย.	ธ.ค.	ม.ค.	ก.พ.	มี.ค.	เม.ย.	พ.ค.	มิ.ย.	ก.ค.	ส.ค.	ก.ย.																																	
เป้าหมายปี 61												600 ไร่																																	
การประเมิน รอบที่ 1		การประเมิน รอบที่ 2																																											
- จัดทำทะเบียนเกษตรกรเข้าร่วมโครงการ จำนวน 600 ไร่		600 ไร่																																											
- เตรียมกล้าไม้ จำนวน 120,000 กล้า																																													
คำอธิบาย:	<ul style="list-style-type: none"> การปลูกป่าเศรษฐกิจในพื้นที่เอกสารสิทธิ์ หมายถึง การดำเนินการปลูกไม้ยืนต้น ที่เป็นไม้มีค่าที่มีรอบตัดฟันยาว (10 ปีขึ้นไป) ในที่ดินของเอกชน ซึ่งเป็นที่ดินกรรมสิทธิ์หรือสิทธิครอบครองตามกฎหมาย เพื่อหวังผลสร้างรายได้จากไม้ที่ปลูก ทำให้เกิดการสร้างอาชีพ พัฒนาความเป็นอยู่ของประชาชน และส่งผลต่อความสมดุลของระบบนิเวศ ผลการดำเนินการส่งเสริมการปลูกป่าตามโครงการส่งเสริมการปลูกต้นไม้เพื่อเศรษฐกิจ สังคม และสิ่งแวดล้อม ประจำปีงบประมาณ พ.ศ.2561 ซึ่งสนับสนุนกล้าไม้ 200 ต้น/ไร่ และเงินทุนปลูกและบำรุง รวม 5 ปี เป็นเงิน 5,000 บาทต่อไร่ เมื่อผ่านการตรวจรับรองผลการดำเนินงานแล้ว ต้องมีอัตราการรอดตาย เฉลี่ยร้อยละ 90 ขึ้นไป ในปีที 1-3 ร้อยละ 85 ขึ้นไป ในปีที 4 และร้อยละ 80 ขึ้นไป ในปีที 5 โดยให้ปลูกต้นไม้รอบตัดฟันยาวในบัญชีรายชื่อพันธุ์ไม้ตามโครงการฯ ที่กรมป่าไม้กำหนด ขั้นตอนและแนวทางการปลูกไม้เศรษฐกิจ ได้แก่ คัดเลือกพื้นที่ เตรียมพื้นที่ เตรียมชนิดพันธุ์ไม้ที่มีความเหมาะสมกับพื้นที่และตรงกับความต้องการของผู้เข้าร่วมโครงการ สอดคล้องตามหลักวิชาการ และปลูกในฤดูกาลที่เหมาะสม บัญชีรายชื่อพันธุ์ไม้ ได้แก่ กระชิก, กระพี้เขาควาย, กฤษณา, กระทั่งใบใหญ่, กันเกรา, เคี่ยม, เคี่ยมคะนอง, จำปาป่า, ชิงชัน, แดง, ตะเคียนชันตาแมว, ตะเคียนทอง, ตะเคียนหิน, ตะแบกนา, ตะแบกเลือด, เต็ง, เทพทาโร, นากบุด, นางพญาเสือโคร่ง, ประดู่ป่า 																																												
เงื่อนไข:																																													
ผู้รับผิดชอบตัวชี้วัด :	ส่วนส่งเสริมการปลูกป่า																																												

เป้าหมาย/ประเด็นยุทธศาสตร์	ความเชื่อมโยง	ตัวชี้วัด	ข้อมูลพื้นฐาน (Baseline data)			ค่าเป้าหมาย 2561	หมายเหตุ																														
			2558	2559	2560																																
	แผนฯ 12 และเอกสารงบประมาณรายจ่าย	1.3 จำนวน Hotspot ที่ลดลงในพื้นที่ป่าสงวน	-	-	42 จุด	ต่ำกว่า 42 จุด																															
การกำหนดค่าเป้าหมาย:	<table border="1" style="width: 100%; text-align: center;"> <thead> <tr> <th></th> <th>ต.ค.</th> <th>พ.ย.</th> <th>ธ.ค.</th> <th>ม.ค.</th> <th>ก.พ.</th> <th>มี.ค.</th> <th>เม.ย.</th> <th>พ.ค.</th> <th>มิ.ย.</th> <th>ก.ค.</th> <th>ส.ค.</th> <th>ก.ย.</th> </tr> </thead> <tbody> <tr> <td>เป้าหมายปี 61</td> <td></td> <td></td> <td></td> <td></td> <td></td> <td></td> <td></td> <td></td> <td></td> <td></td> <td></td> <td></td> </tr> </tbody> </table> <div style="display: flex; justify-content: space-around; align-items: center;"> <div style="text-align: center;">  <table border="1" style="width: 60%; margin: auto;"> <thead> <tr> <th>การประเมิน รอบที่ 1</th> <th>การประเมิน รอบที่ 2</th> </tr> </thead> <tbody> <tr> <td>ต่ำกว่า 22 จุด</td> <td>ต่ำกว่า 42 จุด</td> </tr> </tbody> </table> </div> <div style="text-align: center;">  </div> </div>								ต.ค.	พ.ย.	ธ.ค.	ม.ค.	ก.พ.	มี.ค.	เม.ย.	พ.ค.	มิ.ย.	ก.ค.	ส.ค.	ก.ย.	เป้าหมายปี 61													การประเมิน รอบที่ 1	การประเมิน รอบที่ 2	ต่ำกว่า 22 จุด	ต่ำกว่า 42 จุด
	ต.ค.	พ.ย.	ธ.ค.	ม.ค.	ก.พ.	มี.ค.	เม.ย.	พ.ค.	มิ.ย.	ก.ค.	ส.ค.	ก.ย.																									
เป้าหมายปี 61																																					
การประเมิน รอบที่ 1	การประเมิน รอบที่ 2																																				
ต่ำกว่า 22 จุด	ต่ำกว่า 42 จุด																																				
คำอธิบาย:	<ul style="list-style-type: none"> จำนวนจุดความร้อน (Hotspot) หมายถึง จำนวนจุดความร้อน (Hotspot) ที่เกิดขึ้นในพื้นที่ป่าสงวนแห่งชาติ โดยใช้ดาวเทียมระบบ Modis ในการตรวจหาจุดความร้อนจากไฟป่า โดยกรมป่าไม้ ได้ประสานขอรับข้อมูลจุดความร้อน (Hotspot) จากองค์การบริหารการบินและอวกาศแห่งชาติ (NASA) ประเทศสหรัฐอเมริกา ในรูปแบบ Real time Mail alert และคัดกรองข้อมูลจุดความร้อนที่เกิดขึ้นในพื้นที่ป่าสงวนแห่งชาติ เพื่อแจ้งเตือนผ่านทางเว็บไซต์ส่วนควบคุมไฟป่า กรมป่าไม้ www.forest.go.th/wildfire และ Application Line ไปยังหน่วยส่งเสริมการควบคุมไฟป่าและหน่วยงานที่เกี่ยวข้องเพื่อใช้ในการดำเนินงานควบคุมไฟป่าต่อไป 																																				
ผู้รับผิดชอบตัวชี้วัด :	ส่วนป้องกันรักษาป่าและควบคุมไฟป่า																																				



กรมป่าไม้

การประเมินส่วนราชการตามมาตรการปรับปรุงประสิทธิภาพในการปฏิบัติราชการ ประจำปีงบประมาณ พ.ศ. 2561
สำนักจัดการทรัพยากรป่าไม้ที่ 4 สาขานครสวรรค์ กรมป่าไม้

เป้าหมาย/ประเด็นยุทธศาสตร์	ความเชื่อมโยง	ตัวชี้วัด	ข้อมูลพื้นฐาน (Baseline data)			ค่าเป้าหมาย	หมายเหตุ																																			
			2558	2559	2560																																					
		2.1 จำนวนการจัดหาที่ดินให้ผู้ยากไร้		6,570.6025 ไร่ แบ่งเป็น - ป่าสงวนฯ 6,570.6025 ไร่	11,027 ไร่ แบ่งเป็น - ป่าสงวนฯ 5,523 ไร่ - ป่าถาวร 5,504 ไร่	1 งาน แบ่งเป็น - ป่าถาวร 1 งาน																																				
การกำหนดค่าเป้าหมาย:	<table border="1" style="width: 100%; text-align: center;"> <thead> <tr> <th></th> <th>ต.ค.</th> <th>พ.ย.</th> <th>ธ.ค.</th> <th>ม.ค.</th> <th>ก.พ.</th> <th>มี.ค.</th> <th>เม.ย.</th> <th>พ.ค.</th> <th>มิ.ย.</th> <th>ก.ค.</th> <th>ส.ค.</th> <th>ก.ย.</th> </tr> </thead> <tbody> <tr> <td>เป้าหมายปี 61</td> <td></td> <td></td> <td></td> <td></td> <td></td> <td>-</td> <td></td> <td></td> <td></td> <td></td> <td></td> <td>1 งาน</td> </tr> </tbody> </table> <div style="text-align: center; margin-top: 10px;"> <table border="1" style="width: 80%; margin: 0 auto;"> <thead> <tr> <th style="width: 50%;">การประเมิน รอบที่ 1</th> <th style="width: 50%;">การประเมิน รอบที่ 2</th> </tr> </thead> <tbody> <tr> <td style="text-align: center;">-</td> <td style="text-align: center;">1 งาน</td> </tr> </tbody> </table> </div>													ต.ค.	พ.ย.	ธ.ค.	ม.ค.	ก.พ.	มี.ค.	เม.ย.	พ.ค.	มิ.ย.	ก.ค.	ส.ค.	ก.ย.	เป้าหมายปี 61						-						1 งาน	การประเมิน รอบที่ 1	การประเมิน รอบที่ 2	-	1 งาน
	ต.ค.	พ.ย.	ธ.ค.	ม.ค.	ก.พ.	มี.ค.	เม.ย.	พ.ค.	มิ.ย.	ก.ค.	ส.ค.	ก.ย.																														
เป้าหมายปี 61						-						1 งาน																														
การประเมิน รอบที่ 1	การประเมิน รอบที่ 2																																									
-	1 งาน																																									
คำอธิบาย:	<ul style="list-style-type: none"> ■ พื้นที่ป่าสงวนแห่งชาติ หมายถึง ป่าสงวนแห่งชาติที่ได้รับการตรวจสอบเพื่อการจัดหาที่ดินทำกินให้ชุมชน ซึ่งเป็นเป้าหมายแผนปฏิบัติงานประจำปีงบประมาณ พ.ศ. 2561 เป้าหมาย 200,000 ไร่ โดยทำการสำรวจ และตรวจสอบข้อมูลแปลงที่ดินของราษฎร ทบทวนข้อมูลให้ถูกต้อง ครบถ้วน ตามบัญชีรายชื่อ และผังแปลงที่ดิน ตามโครงการจัดการทรัพยากรที่ดินและป่าไม้ ในบริเวณพื้นที่ดำเนินการ เพื่อให้ได้ข้อมูลพร้อมรองรับการจัดที่ดินภายใต้การดำเนินงานของอนุกรมการจัดหาที่ดิน วัตถุประสงค์ดำเนินงานจากจำนวนพื้นที่(ไร่) ที่คณะอนุกรรมการนโยบายที่ดินจังหวัด (คทช.จังหวัด) พิจารณาเห็นชอบ ■ พื้นที่ป่าไม้ถาวร หมายถึง พื้นที่ที่กำหนดให้รักษาไว้เป็นป่าไม้ตามมติคณะรัฐมนตรี เมื่อวันที่ 14 พฤศจิกายน 2504 หลังจากนั้นมีการสำรวจและพิจารณาตามขั้นตอนของการจำแนกประเภทที่ดิน โดยใช้ข้อมูลกลุ่มดิน ชนิดดิน ความเหมาะสมของดิน การถือครองที่ดิน การใช้ประโยชน์ในพื้นที่ที่ถูกจำแนกไว้ประกอบการพิจารณาว่ามีพื้นที่ส่วนใดที่จะรักษาไว้เป็นป่าไม้ถาวรของชาติ หรือส่วนใดจะจำแนกเป็นที่จัดสรร เสนอคณะรัฐมนตรีเห็นชอบต่อไป และในส่วนที่มีมติให้รักษาไว้เป็นป่าไม้ถาวร พื้นที่ดังกล่าวจะถูกส่งมอบให้กรมป่าไม้เพื่อดำเนินการตามระเบียบและกฎหมายที่เกี่ยวข้องต่อไป พื้นที่ป่าไม้ถาวรที่ดำเนินการนี้เป็นพื้นที่ตามโครงการสำรวจตรวจสอบจัดทำข้อมูลที่ดิน และแผนที่ขอบเขตที่ดินในพื้นที่ป่าไม้ถาวรที่ได้รับงบประมาณในปี พ.ศ. 2561 โดยมีวัตถุประสงค์เพื่อให้มีฐานข้อมูลที่เป็นปัจจุบัน เพื่อใช้ในการบริหารจัดการทรัพยากรที่ดินและป่าไม้ในพื้นที่ป่าไม้ถาวรได้อย่างเป็น 																																									



กรมป่าไม้

การประเมินส่วนราชการตามมาตรการปรับปรุงประสิทธิภาพในการปฏิบัติราชการ ประจำปีงบประมาณ พ.ศ. 2561
สำนักจัดการทรัพยากรป่าไม้ที่ 4 สาขานครสวรรค์ กรมป่าไม้

เป้าหมาย/ประเด็นยุทธศาสตร์	ความเชื่อมโยง	ตัวชี้วัด	ข้อมูลพื้นฐาน (Baseline data)			ค่าเป้าหมาย	หมายเหตุ
			2558	2559	2560	2561	
			<p>ระบบและลดปัญหาความขัดแย้งในการใช้ประโยชน์ทรัพยากรที่ดินและป่าไม้ระหว่างรัฐกับราษฎรในพื้นที่ป่าไม้ถาวร โดยมีการดำเนินการสำรวจตรวจสอบในขอบเขตพื้นที่ป่าไม้ถาวร ดังนี้</p> <ol style="list-style-type: none"> สำรวจ ตรวจสอบสภาพป่าและการใช้ที่ดินในพื้นที่ป่าไม้ถาวร เพื่อให้ได้ข้อมูลจำนวนเนื้อที่ทั้งหมดของสภาพป่าที่เหลืออยู่ และจำนวนเนื้อที่รวมทั้งหมดของการใช้ที่ดินในพื้นที่ป่าไม้ สำรวจการถือครองพื้นที่ป่าไม้ถาวรเพื่อให้ได้ข้อมูลว่าในการจำแนกการใช้ที่ดินในพื้นที่ป่าไม้ถาวรทั้งหมดนั้น ใครเป็นผู้ใช้/ครอบครอง ใช้ทำอะไร โดยทำการสำรวจ-รังวัดแปลงที่ดินผู้ครอบครอง รวมถึงการสำรวจลักษณะสภาพพื้นที่ สำรวจข้อมูลข้อเท็จจริงสภาพพื้นที่ต่าง ๆ ที่มีในพื้นที่ ทั้งนี้ นำข้อมูลที่ได้มาพิจารณาตามกฎหมาย มติคณะรัฐมนตรี และระเบียบที่เกี่ยวข้องเพื่อเสนอแผนการดำเนินการเพื่อการบริหารจัดการทรัพยากรที่ดินและป่าไม้ในพื้นที่ป่าไม้ถาวรต่อไป <p>โดยวัดจากจำนวนพื้นที่ (ไร่) ที่สำนักจัดการทรัพยากรป่าไม้ท้องที่รายงานผลการปฏิบัติงานให้กรมป่าไม้ทราบ</p>				
เงื่อนไข:							
ผู้รับผิดชอบตัวชี้วัด :	ส่วนจัดการที่ดินป่าไม้						



กรมป่าไม้

เป้าหมาย/ประเด็นยุทธศาสตร์	ความเชื่อมโยง	ตัวชี้วัด	ข้อมูลพื้นฐาน (Baseline data)			ค่าเป้าหมาย	หมายเหตุ				
			2557	2558	2559	2560					
	มติคณะรัฐมนตรี วันที่ 1 สิงหาคม 2560 และข้อสั่งการนายกรัฐมนตรี วันที่ 25 สิงหาคม 2560	4.2 การพัฒนาประสิทธิภาพในการปฏิบัติงาน กิจกรรม “การลดกระดาษ”	-	-	-	-					
การกำหนดค่าเป้าหมาย:	<table border="1" style="width: 100%; text-align: center;"> <thead> <tr> <th style="width: 50%;">การประเมิน รอบที่ 1</th> <th style="width: 50%;">การประเมิน รอบที่ 2</th> </tr> </thead> <tbody> <tr> <td>ดำเนินกิจกรรมได้ร้อยละ 5</td> <td>ดำเนินกิจกรรมได้ร้อยละ 10 (สะสม)</td> </tr> </tbody> </table>		การประเมิน รอบที่ 1	การประเมิน รอบที่ 2	ดำเนินกิจกรรมได้ร้อยละ 5	ดำเนินกิจกรรมได้ร้อยละ 10 (สะสม)					
การประเมิน รอบที่ 1	การประเมิน รอบที่ 2										
ดำเนินกิจกรรมได้ร้อยละ 5	ดำเนินกิจกรรมได้ร้อยละ 10 (สะสม)										
คำอธิบาย:	<p>1.มติคณะรัฐมนตรี วันที่ 1 สิงหาคม 2560 เห็นชอบกับเรื่องการพัฒนาและปรับปรุงการทำงานให้มีประสิทธิภาพ เดือนละ 1 งานหรือกิจกรรม และตามข้อสั่งการนายกรัฐมนตรี วันที่ 25 สิงหาคม 2560 เรื่องให้ติดตามกรณีตัวชี้วัดเพื่อการปฏิรูปหัวหน้าหน่วยราชการ และหน่วยราชการเชิงผลสัมฤทธิ์ โดยให้เป็นคะแนนพิเศษ เพื่อนำมาพิจารณาในการแต่งตั้ง จ่ายค่าตอบแทน</p> <p>2. กำหนดให้ส่วนราชการมีการพัฒนาและปรับปรุงการทำงานให้มีประสิทธิภาพอย่างน้อยเดือนละ 1 งาน/1 กิจกรรมรวม อย่างน้อย 12 เรื่องภายในปีงบประมาณ เช่น การลดพลังงาน การลดกระดาษ การประหยัดงบประมาณ การใช้ระบบสารสนเทศ การป้องกันและแก้ไขปัญหาการทุจริต การบูรณาการความร่วมมือระหว่างหน่วยงานการเพิ่มการอำนวยความสะดวกให้แก่ประชาชน การลดขั้นตอนการทำงานและปริมาณงานที่ซ้ำซ้อน เป็นต้น</p> <p>3. แนวทางการดำเนินการพัฒนาประสิทธิภาพในการปฏิบัติงานจำนวน 12 เรื่องภายในปีงบประมาณ ดังนี้</p> <ol style="list-style-type: none"> 1.การลดพลังงาน การลดกระดาษ และการประหยัดงบประมาณให้ทุกส่วนราชการเริ่มดำเนินการ ทั้ง 3 กิจกรรมตั้งแต่เดือนตุลาคม 2560 2. การใช้ระบบสารสนเทศ การป้องกันและแก้ไขปัญหาการทุจริตและการบูรณาการความร่วมมือระหว่างหน่วยงานให้ส่วนราชการเริ่มดำเนินการได้ดำเนินการภายในไตรมาสที่สอง (มีนาคม 2561) โดยสามารถเลือกเรื่องใดมาดำเนินการก่อนหลังก็ได้ 3. ส่วนราชการพิจารณาคัดเลือกกิจกรรมเพิ่มเติมอีก 6 กิจกรรม เพื่อดำเนินการภายในปีงบประมาณ พ.ศ. 2561 โดยคัดเลือกจากประเภทเรื่องที่ต้องการดำเนินการใน 5 กลุ่ม ได้แก่ <ol style="list-style-type: none"> 1) การเพิ่มการอำนวยความสะดวกให้แก่ประชาชน 2) การบูรณาการการทำงานระหว่างหน่วยงาน 3) การป้องกันและการแก้ไขปัญหาด้านทุจริต 4) การเพิ่มประสิทธิภาพของส่วนราชการ และ 5) การประหยัดทรัพยากร <p>การรายงานผล</p> <p>1. การรายงานผลในกิจกรรมเรื่องการลดพลังงาน การลดกระดาษ และการประหยัดงบประมาณ ให้ส่วนราชการเริ่มรายงานผลหรือรายงานความก้าวหน้าการดำเนินการ ตั้งแต่เดือนตุลาคม 2560 และให้รายงานถึงเดือนกันยายน 2561 ต่อเนื่องเป็นประจำทุกเดือน</p>										



เป้าหมาย/ประเด็นยุทธศาสตร์	ความเชื่อมโยง	ตัวชี้วัด	ข้อมูลพื้นฐาน (Baseline data)			ค่าเป้าหมาย	หมายเหตุ							
			2557	2558	2559	2560								
			2.การลดพลังงาน ให้ส่วนราชการรายงานผลการใช้พลังงานไฟฟ้าและการใช้น้ำมันเชื้อเพลิงเป็นประจำทุกเดือน ตั้งแต่เดือนตุลาคม 2560 ถึงเดือนกันยายน 2561 โดยดำเนินการผ่านเว็บไซต์ www.e-report.energy.go.th ของสำนักงานนโยบายและแผนพลังงาน กระทรวงพลังงาน ภายในสัปดาห์สุดท้ายของเดือนถัดไป (ไม่นับรวมวันหยุดราชการ) 3. การใช้ระบบสารสนเทศ การป้องกันและแก้ไขปัญหาการทุจริตและการบูรณาการความร่วมมือระหว่างหน่วยงานให้ส่วนราชการเริ่มรายงานผลตั้งแต่วันที่เริ่มต้นกิจกรรม และรายงานต่อเนื่องเป็นประจำทุกเดือนจนกระทั่งกิจกรรมได้ผลผลิตครบถ้วนตามแผน 4. สำหรับกิจกรรมอื่นๆ ส่วนราชการสามารถกำหนดผลผลิตตามข้อมูลพื้นฐานของส่วนราชการและรายงานผลความก้าวหน้าในการดำเนินกิจกรรมทุกเดือนตั้งแต่วันที่เริ่มต้นกิจกรรมจนกว่าจะสิ้นสุดแผนการดำเนินงาน ค่าเป้าหมาย											
			<table border="1"> <thead> <tr> <th>กิจกรรม</th> <th>กลุ่มเป้าหมาย</th> <th>ค่าเป้าหมาย</th> <th>การรายงานผล</th> </tr> </thead> <tbody> <tr> <td>1. การลดกระดาษ</td> <td> <ul style="list-style-type: none"> ราชการบริหารส่วนกลาง และราชการส่วนกลางในภูมิภาค (ไม่รวมราชการส่วนภูมิภาค) </td> <td> งบประมาณที่ใช้ในการจัดซื้อกระดาษลดลง ร้อยละ 10 • รอบที่ 1 ร้อยละ 5 • รอบที่ 2 ร้อยละ 10 (นับสะสม) </td> <td> รายงานงบประมาณการจัดซื้อกระดาษที่ลดลง (เฉพาะเดือนที่มีการจัดซื้อกระดาษ) </td> </tr> </tbody> </table>				กิจกรรม	กลุ่มเป้าหมาย	ค่าเป้าหมาย	การรายงานผล	1. การลดกระดาษ	<ul style="list-style-type: none"> ราชการบริหารส่วนกลาง และราชการส่วนกลางในภูมิภาค (ไม่รวมราชการส่วนภูมิภาค) 	งบประมาณที่ใช้ในการจัดซื้อกระดาษลดลง ร้อยละ 10 • รอบที่ 1 ร้อยละ 5 • รอบที่ 2 ร้อยละ 10 (นับสะสม)	รายงานงบประมาณการจัดซื้อกระดาษที่ลดลง (เฉพาะเดือนที่มีการจัดซื้อกระดาษ)
กิจกรรม	กลุ่มเป้าหมาย	ค่าเป้าหมาย	การรายงานผล											
1. การลดกระดาษ	<ul style="list-style-type: none"> ราชการบริหารส่วนกลาง และราชการส่วนกลางในภูมิภาค (ไม่รวมราชการส่วนภูมิภาค) 	งบประมาณที่ใช้ในการจัดซื้อกระดาษลดลง ร้อยละ 10 • รอบที่ 1 ร้อยละ 5 • รอบที่ 2 ร้อยละ 10 (นับสะสม)	รายงานงบประมาณการจัดซื้อกระดาษที่ลดลง (เฉพาะเดือนที่มีการจัดซื้อกระดาษ)											
เงื่อนไข			กำหนดให้ส่วนราชการจัดทำแผนการดำเนินงาน จำนวน 12 กิจกรรม และจัดส่งให้กับสำนักงาน ก.พ.ร. ภายในวันที่ 15 พฤศจิกายน 2560 ** กรมป่าไม้ ประกอบด้วย 12 กิจกรรม ดำเนินการตามหนังสือกรมป่าไม้ ด่วนที่สุด ที่ ทส 1600.9/ว 21429 ลงวันที่ 10 พฤศจิกายน 2560 เรื่อง ขอส่งแผนพัฒนาประสิทธิภาพในการปฏิบัติงาน ของตัวชี้วัดที่ 4.2 การพัฒนาประสิทธิภาพในการปฏิบัติงาน ตามมาตรการปรับปรุงประสิทธิภาพในการปฏิบัติราชการ ประจำปีงบประมาณ พ.ศ.2561และหนังสือกรมป่าไม้ ด่วนที่สุด ที่ ทส 1600.9/ว 24294 ลงวันที่ 26 ธันวาคม 2560 เรื่อง แนวทางการประเมินตัวชี้วัดที่ 4.2 การพัฒนาประสิทธิภาพในการปฏิบัติงานและตัวชี้วัดที่ 5.1 การจัดทำและการดำเนินการตามแผนการขับเคลื่อนยุทธศาสตร์ชาติ ตามมาตรการปรับปรุงประสิทธิภาพในการปฏิบัติราชการ ประจำปีงบประมาณ พ.ศ.2561 (เพิ่มเติม)											
ผู้รับผิดชอบตัวชี้วัด :	ส่วนอำนวยการ (ฝ่ายแผนงานและงบประมาณ)													



กรมป่าไม้

องค์ประกอบที่ 5 ศักยภาพในการดำเนินการของส่วนราชการตามแผนยุทธศาสตร์ชาติ 20 ปี (Potential Base)

เป้าหมาย/ประเด็นยุทธศาสตร์	ความเชื่อมโยง	ตัวชี้วัด	ข้อมูลพื้นฐาน (Baseline data)			ค่าเป้าหมาย 2561	หมายเหตุ
			2558	2559	2560		
	มติคณะรัฐมนตรี วันที่ 17 พฤศจิกายน 2559	5.1 การจัดทำและดำเนินการตามแผนการขับเคลื่อนยุทธศาสตร์ชาติ 5.1.1 ดำเนินกิจกรรมป้องกันไฟป่า จำนวน/ ครั้ง งบประมาณ/บาท	97	32	42	14 857,000 บาท	จำนวนครั้ง ขึ้นอยู่กับจำนวน hotspot ในพื้นที่
		5.1.2 โครงการบริหารจัดการทรัพยากรธรรมชาติและสิ่งแวดล้อมภาคเหนือ (กิจกรรมโครงการฟื้นฟูป่าต้นน้ำ เพื่อชีวิตที่ดีขึ้น)	-	-	-	1 งาน 6,260,000 บาท	
		5.1.3 โครงการปกป้องผืนป่า และร่วมพัฒนาป่าไม้ให้ยั่งยืน (กิจกรรมโครงการส่งเสริมปลูกต้นไม้เพื่อเศรษฐกิจ สังคมและสิ่งแวดล้อม ระยะที่ 2)				560 ไร่ 1,416,000 บาท	
		5.1.4 โครงการปกป้องผืนป่า และร่วมพัฒนาป่าไม้ให้ยั่งยืน - กิจกรรมส่งเสริมการจัดการป่าชุมชน - กิจกรรมราษฎรอาสาสมัครพิทักษ์ป่า	-	-	15	81 หมู่บ้าน 1,667,500 บาท 1 ไร่ 214,900.00 บาท	



กรมป่าไม้

เป้าหมาย/ประเด็นยุทธศาสตร์	ความเชื่อมโยง	ตัวชี้วัด	ข้อมูลพื้นฐาน (Baseline data)			ค่าเป้าหมาย	หมายเหตุ					
			2558	2559	2560	2561						
การกำหนดค่าเป้าหมาย:			<table border="1"> <thead> <tr> <th>การประเมิน รอบที่ 1</th> <th>การประเมิน รอบที่ 2</th> </tr> </thead> <tbody> <tr> <td> 5.1.1 ดำเนินกิจกรรมป้องกันไฟป่า จำนวน 14 ครั้ง งบประมาณ 857,000 บาท 5.1.2 ดำเนินโครงการฟื้นฟูป่าต้นน้ำ เพื่อชีวิตที่ดีขึ้น 1 งาน งบประมาณ 3,130,000 บาท 5.1.3 ดำเนินกิจกรรมโครงการส่งเสริมปลูกต้นไม้เพื่อเศรษฐกิจสังคมและสิ่งแวดล้อม ระยะที่ 2 280 ไร่ งบประมาณ 708,000 บาท 5.1.4 โครงการปกป้องผืนป่า และร่วมพัฒนาป่าไม้ให้ยั่งยืน - ดำเนินกิจกรรมส่งเสริมการจัดการป่าชุมชน 42 หมู่บ้าน งบประมาณ 833,750 บาท - ฝึกอบรมราษฎรอาสาสมัครพิทักษ์ป่า 1 รุ่น งบประมาณ 214,900.00 บาท </td> <td> 5.1.1 ดำเนินกิจกรรมป้องกันไฟป่า จำนวน 14 ครั้ง งบประมาณ 857,000 บาท 5.1.2 ดำเนินโครงการฟื้นฟูป่าต้นน้ำ เพื่อชีวิตที่ดีขึ้น 1 งาน งบประมาณ 6,260,000 บาท 5.1.3 ดำเนินกิจกรรมโครงการส่งเสริมปลูกต้นไม้เพื่อเศรษฐกิจสังคมและสิ่งแวดล้อม ระยะที่ 2 560 ไร่ งบประมาณ 1,416,000 บาท 5.1.4 โครงการปกป้องผืนป่า และร่วมพัฒนาป่าไม้ให้ยั่งยืน - ดำเนินกิจกรรมส่งเสริมการจัดการป่าชุมชน 85 หมู่บ้าน งบประมาณ 1,667,500.00 บาท - ฝึกอบรมราษฎรอาสาสมัครพิทักษ์ป่า 1 รุ่น งบประมาณ 214,900.00 บาท </td> </tr> </tbody> </table>		การประเมิน รอบที่ 1	การประเมิน รอบที่ 2	5.1.1 ดำเนินกิจกรรมป้องกันไฟป่า จำนวน 14 ครั้ง งบประมาณ 857,000 บาท 5.1.2 ดำเนินโครงการฟื้นฟูป่าต้นน้ำ เพื่อชีวิตที่ดีขึ้น 1 งาน งบประมาณ 3,130,000 บาท 5.1.3 ดำเนินกิจกรรมโครงการส่งเสริมปลูกต้นไม้เพื่อเศรษฐกิจสังคมและสิ่งแวดล้อม ระยะที่ 2 280 ไร่ งบประมาณ 708,000 บาท 5.1.4 โครงการปกป้องผืนป่า และร่วมพัฒนาป่าไม้ให้ยั่งยืน - ดำเนินกิจกรรมส่งเสริมการจัดการป่าชุมชน 42 หมู่บ้าน งบประมาณ 833,750 บาท - ฝึกอบรมราษฎรอาสาสมัครพิทักษ์ป่า 1 รุ่น งบประมาณ 214,900.00 บาท	5.1.1 ดำเนินกิจกรรมป้องกันไฟป่า จำนวน 14 ครั้ง งบประมาณ 857,000 บาท 5.1.2 ดำเนินโครงการฟื้นฟูป่าต้นน้ำ เพื่อชีวิตที่ดีขึ้น 1 งาน งบประมาณ 6,260,000 บาท 5.1.3 ดำเนินกิจกรรมโครงการส่งเสริมปลูกต้นไม้เพื่อเศรษฐกิจสังคมและสิ่งแวดล้อม ระยะที่ 2 560 ไร่ งบประมาณ 1,416,000 บาท 5.1.4 โครงการปกป้องผืนป่า และร่วมพัฒนาป่าไม้ให้ยั่งยืน - ดำเนินกิจกรรมส่งเสริมการจัดการป่าชุมชน 85 หมู่บ้าน งบประมาณ 1,667,500.00 บาท - ฝึกอบรมราษฎรอาสาสมัครพิทักษ์ป่า 1 รุ่น งบประมาณ 214,900.00 บาท				
การประเมิน รอบที่ 1	การประเมิน รอบที่ 2											
5.1.1 ดำเนินกิจกรรมป้องกันไฟป่า จำนวน 14 ครั้ง งบประมาณ 857,000 บาท 5.1.2 ดำเนินโครงการฟื้นฟูป่าต้นน้ำ เพื่อชีวิตที่ดีขึ้น 1 งาน งบประมาณ 3,130,000 บาท 5.1.3 ดำเนินกิจกรรมโครงการส่งเสริมปลูกต้นไม้เพื่อเศรษฐกิจสังคมและสิ่งแวดล้อม ระยะที่ 2 280 ไร่ งบประมาณ 708,000 บาท 5.1.4 โครงการปกป้องผืนป่า และร่วมพัฒนาป่าไม้ให้ยั่งยืน - ดำเนินกิจกรรมส่งเสริมการจัดการป่าชุมชน 42 หมู่บ้าน งบประมาณ 833,750 บาท - ฝึกอบรมราษฎรอาสาสมัครพิทักษ์ป่า 1 รุ่น งบประมาณ 214,900.00 บาท	5.1.1 ดำเนินกิจกรรมป้องกันไฟป่า จำนวน 14 ครั้ง งบประมาณ 857,000 บาท 5.1.2 ดำเนินโครงการฟื้นฟูป่าต้นน้ำ เพื่อชีวิตที่ดีขึ้น 1 งาน งบประมาณ 6,260,000 บาท 5.1.3 ดำเนินกิจกรรมโครงการส่งเสริมปลูกต้นไม้เพื่อเศรษฐกิจสังคมและสิ่งแวดล้อม ระยะที่ 2 560 ไร่ งบประมาณ 1,416,000 บาท 5.1.4 โครงการปกป้องผืนป่า และร่วมพัฒนาป่าไม้ให้ยั่งยืน - ดำเนินกิจกรรมส่งเสริมการจัดการป่าชุมชน 85 หมู่บ้าน งบประมาณ 1,667,500.00 บาท - ฝึกอบรมราษฎรอาสาสมัครพิทักษ์ป่า 1 รุ่น งบประมาณ 214,900.00 บาท											
คำอธิบาย:	<ol style="list-style-type: none"> เป็นการจัดทำและดำเนินการตามแผนการขับเคลื่อนยุทธศาสตร์ชาติ ตามภารกิจ/บทบาท ของส่วนราชการ ประจำปีงบประมาณ พ.ศ. 2561 โดยพิจารณาจากผลผลิตที่เกิดขึ้นจริงในแต่ละไตรมาส เทียบกับการใช้จ่ายเงินงบประมาณของส่วนราชการ จากระบบ GFMS ส่วนราชการเป็นผู้เสนอโครงการ จำนวน 6 โครงการโดยมีหลักการคัดเลือก ดังนี้ (1)วงเงินงบประมาณสูงสุด (2) โครงการมีความหลากหลาย โดยควรเลือกในแต่ละยุทธศาสตร์อย่างน้อย 1 โครงการ (3) โครงการมีความสอดคล้องกับนโยบายยุทธศาสตร์ชาติ /นโยบายรัฐบาลสำคัญ/ นโยบายเร่งด่วน การปฏิรูปประเทศ เช่น การแก้ไขปัญหาการค้ามนุษย์ การพัฒนาระบบราชการ 4.0 และ (4) งบประมาณแผ่นดินยกเว้นงบบุคลากร กำหนดเกณฑ์การประเมิน ดังนี้ <ul style="list-style-type: none"> สูงกว่าเป้าหมาย : ผลการดำเนินงาน/ผลผลิตโครงการอยู่ในระดับดีมาก (ตั้งแต่ 90-100%) และมีผลการเบิกจ่ายอยู่ในระดับดีมาก (ตั้งแต่ 90-100 %) เป็นไปตามเป้าหมาย : นอกเหนือจากกรณีที่ผลการดำเนินงาน/ผลผลิตโครงการอยู่ในระดับดีมาก (ตั้งแต่ 90-100%) และมีผลการเบิกจ่ายอยู่ในระดับดีมาก (ตั้งแต่ 90-100%) และในกรณีที่ผลการดำเนินงาน/ผลผลิตโครงการอยู่ในระดับปรับปรุง (ต่ำกว่า 70%) และมีผลการเบิกจ่ายอยู่ในระดับปรับปรุง (ต่ำกว่า 70%) ให้ถือว่าเป็นไปตามเป้าหมาย ต่ำกว่าเป้าหมาย : ผลการดำเนินงาน/ผลผลิตโครงการอยู่ในระดับปรับปรุง (ต่ำกว่า 70%) และมีผลการเบิกจ่ายอยู่ในระดับปรับปรุง (ต่ำกว่า 70%) 											



กรมป่าไม้

การประเมินส่วนราชการตามมาตรการปรับปรุงประสิทธิภาพในการปฏิบัติราชการ ประจำปีงบประมาณ พ.ศ. 2561
สำนักจัดการทรัพยากรป่าไม้ที่ 4 สาขานครสวรรค์ กรมป่าไม้

เป้าหมาย/ประเด็นยุทธศาสตร์	ความเชื่อมโยง	ตัวชี้วัด	ข้อมูลพื้นฐาน (Baseline data)			ค่าเป้าหมาย	หมายเหตุ
			2558	2559	2560		
ผู้รับผิดชอบตัวชี้วัด :	ส่วนอำนวยการ (ฝ่ายแผนงานและงบประมาณ) (ตามหนังสือกรมป่าไม้ ด่วนที่สุด ที่ ทส 1600.9/ว 24294 ลงวันที่ 26 ธันวาคม 2560 เรื่อง แนวทางการประเมินตัวชี้วัดที่ 4.2 การพัฒนาประสิทธิภาพในการปฏิบัติงาน และตัวชี้วัดที่ 5.1 การจัดทำและการดำเนินการตามแผนการขับเคลื่อนยุทธศาสตร์ชาติ ตามมาตรการปรับปรุงประสิทธิภาพในการปฏิบัติราชการ ประจำปีงบประมาณพ.ศ.2561 (เพิ่มเติม) และหนังสือ กรมป่าไม้ ด่วนที่สุด ที่ ทส 1600.9/ว 1304 ลงวันที่ 23 มกราคม 2561 เรื่อง การประเมินส่วนราชการตามมาตรการปรับปรุงประสิทธิภาพในการปฏิบัติราชการ ประจำปีงบประมาณ พ.ศ. 2561)						