



กฎกระทรวง

ฉบับที่ ๖๒๖ (พ.ศ. ๒๕๑๖)

ออกตามความในพระราชบัญญัติป่าสงวนแห่งชาติ

พ.ศ. ๒๕๐๗

อาศัยอำนาจตามความในมาตรา ๕ และมาตรา ๖ แห่งพระราชบัญญัติป่าสงวนแห่งชาติ พ.ศ. ๒๕๐๗ รัฐมนตรีว่าการกระทรวงเกษตรและสหกรณ์ออกกฎกระทรวงไว้ ดังต่อไปนี้

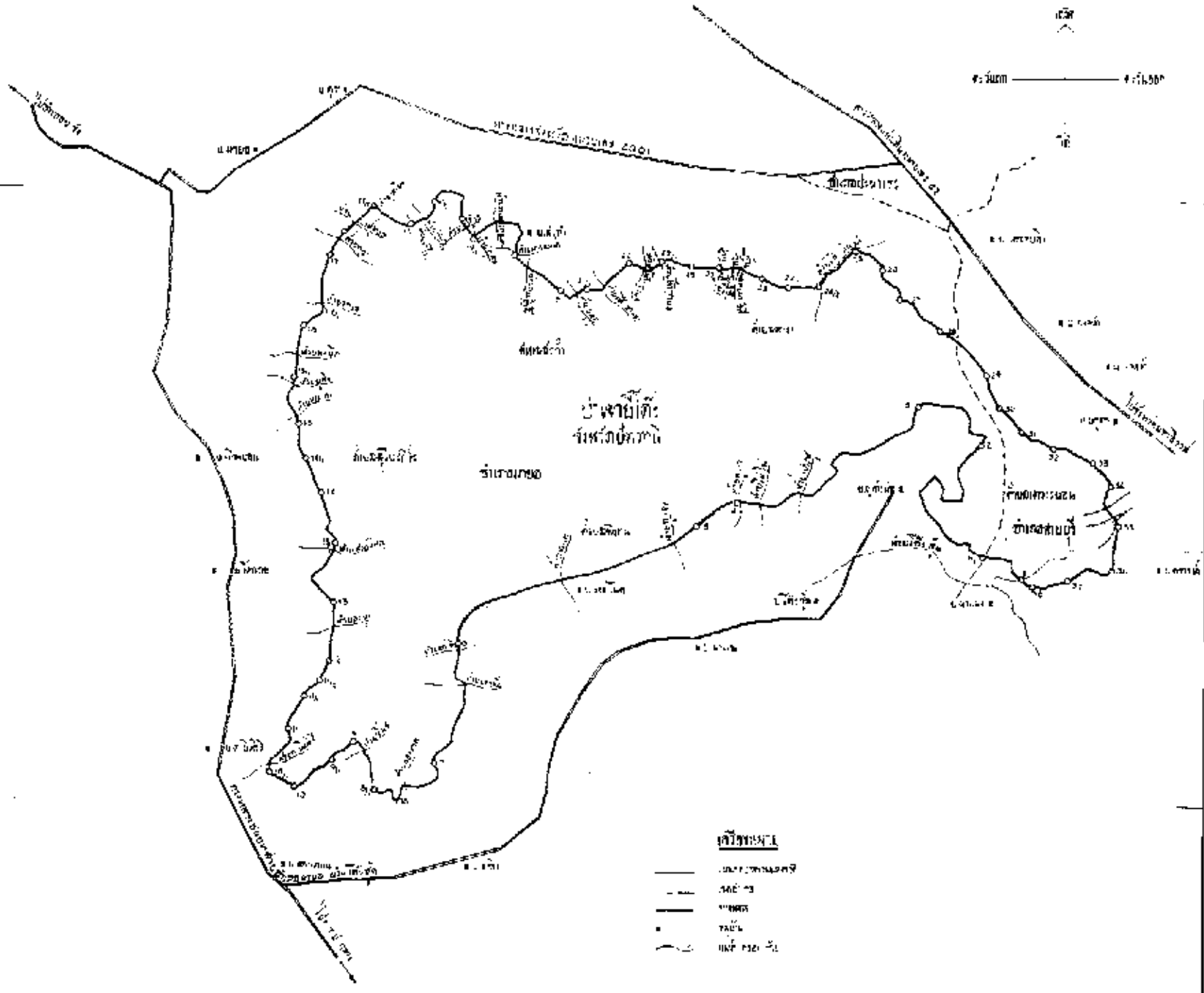
ให้ป่าชายโต๊ะ ในท้องที่ตำบลสะก้า ตำบลลานา ตำบลลูโบะยี่ไร และตำบลพิเทน อำเภอมายอ และตำบลเตราะบอน อำเภอสายบุรี จังหวัดปัตตานี ภายในแนวเขตตามแผนที่ท้ายกฎกระทรวงนี้ เป็นป่าสงวนแห่งชาติ

ให้ไว้ ณ วันที่ ๒๘ พฤศจิกายน พ.ศ. ๒๕๑๖

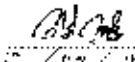
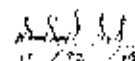


พลตำรวจเอก พิชัย กุลละวณิชย์

รัฐมนตรีช่วยว่าการ ฯ รักษาราชการแทน
รัฐมนตรีว่าการกระทรวงเกษตรและสหกรณ์

แผนที่แสดงเขตการปกครอง
 วันที่ ๒๒ มี.ค. ๒๕๖๕
 สังกัดกรมการปกครอง กระทรวงมหาดไทย พ.ศ. ๒๕๖๕
 มีพื้นที่รวม ๒๖,๕๐๐ ไร่
 สเกล ๑ : ๕๐,๐๐๐



- สัญลักษณ์**
- เขตตำบล
 - เขตหมู่บ้าน
 - ถนน
 - รางรถไฟ
 - แม่น้ำ ลำธาร

 ผู้ว่าราชการอำเภอ	 ๒๒/๓/๒๕๖๕
 ๒๒/๓/๒๕๖๕	 ๒๒/๓/๒๕๖๕

ฉบับพิเศษ หน้า ๒๑

เล่ม ๕๐ ตอนที่ ๑๗๐ ราชกิจจานุเบกษา ๒๑ ธันวาคม ๒๕๑๖

หมายเหตุ:— เหตุผลในการประกาศใช้กฎกระทรวงฉบับนี้ คือ เนื่องจาก
ป่าเขายี่โถะ ในท้องที่ตำบลสะก้า ตำบลกลาง ตำบลลูโบะยี่ไร และตำบล
พิเทน อำเภอมาฮอ และตำบลเดระบอน อำเภอสาขบุรี จังหวัด
ปัตตานี มีไม้หลุมพ้อ ไม้จวง ไม้พันตัน ไม้กะบาก ไม้ขนุนป่า
ไม้ตะเคียน และไม้ชนิดอื่นที่มีค่าจำนวนมาก และมีของป่ากับ
ทรัพยากรธรรมชาติอื่นด้วย สมควรกำหนดให้เป็นป่าสงวนแห่งชาติ
เพื่อรักษาสภาพป่า ไม้ ของป่า และทรัพยากรธรรมชาติอื่นไว้ จึงจำเป็นต้อง
ออกกฎกระทรวงฉบับนี้