



กฎกระทรวง

ฉบับที่ ๕๘๖ (พ.ศ. ๒๕๑๖)

ออกตามความในพระราชบัญญัติป่าสงวนแห่งชาติ

พ.ศ. ๒๕๐๗

อาศัยอำนาจตามความในมาตรา ๕ และมาตรา ๖ แห่งพระราชบัญญัติป่าสงวนแห่งชาติ พ.ศ. ๒๕๐๗ รัฐมนตรีว่าการกระทรวงเกษตรและสหกรณ์ออกกฎกระทรวงไว้ดังต่อไปนี้

ให้ป่าบางโองจะลาชม ในท้องที่ตำบลกอลำและตำบลเขาตูม อำเภอยะรัง จังหวัดปัตตานี ภายในแนวเขตตามแผนที่ท้ายกฎกระทรวงนี้ เป็นป่าสงวนแห่งชาติ

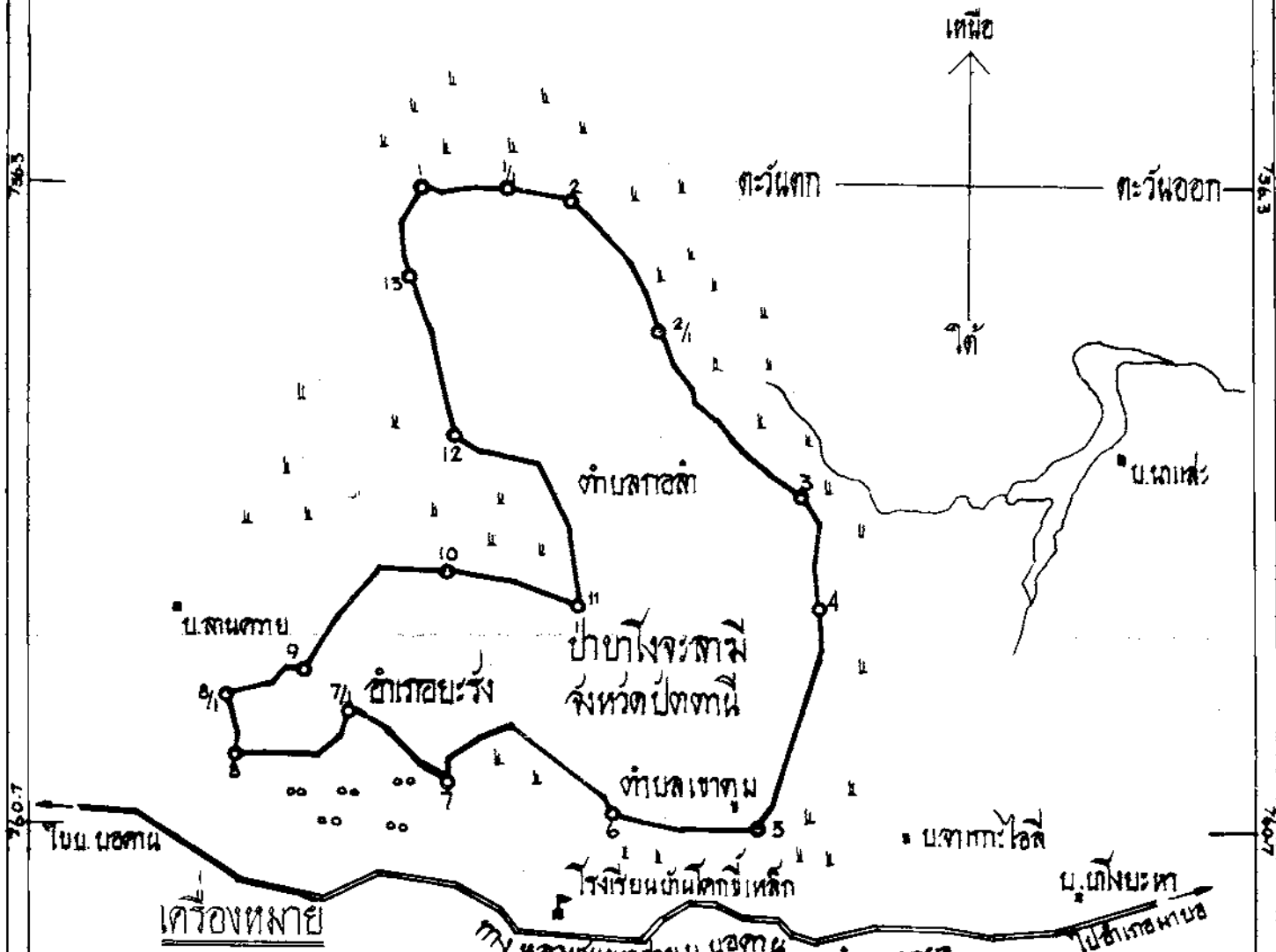
ให้ไว้ ณ วันที่ ๒๔ ตุลาคม พ.ศ. ๒๕๑๖

จักรพันธ์เพ็ญศิริ จักรพันธ์







รัฐมนตรีว่าการกระทรวงเกษตรและสหกรณ์

แผนที่ท้ายกฎกระทรวง
 ฉบับที่ 596 (พ.ศ. 2516)
 ออกตามมติในพระราชบัญญัติป่าสงวนแห่งชาติ พ.ศ. 2507
 เนื้อที่ประมาณ 625 ไร่
 มาตราส่วน 1 : 20,000

0 200 400 เมตร 2 กิโลเมตร



เครื่องทลาย

-  แนวเขตป่าสงวนแห่งชาติ
-  ทางหลวง
-  หมู่บ้าน
-  แม่น้ำ ห้วย
-  ไร่
-  ไร่สวน

22 / พ.ศ. / 15	ผู้ว่าราชการจังหวัดตาก	Signature
24 / พ.ศ. / 14		
24 / พ.ศ. / 15	อธิบดีกรมป่าไม้	Signature
27 / พ.ศ. / 14		

หมายเหตุ: แผนที่นำบริเวณนี้อยู่ในแผนที่ราชการจุด 18040 ระวางที่ 522211NW ดึงพื้นที่พวกซึ่งทับซ้อนจากแผนที่ภาคเก่าของชาติ กองจัดการป่าไม้ กรมป่าไม้

เล่ม ๘๐ ตอนที่ ๑๔๗ ราชกิจจานุเบกษา ๒๐ พฤศจิกายน ๒๕๑๖

หมายเหตุ :— เหตุผลในการประกาศใช้กฎกระทรวงฉบับนี้ คือ เนื่องจาก
 ป่าบางจะลาณี ในท้องที่ตำบลกอคำและตำบลเขาตุม อำเภอยะรัง
 จังหวัดปัตตานี มีไม้เหมือด ไม้หว้า และไม้ชนิดอื่นที่มีจำนวนมาก
 และมีของป่ากับทรัพยากรธรรมชาติอื่นด้วย สมควรกำหนดให้เป็นป่า
 สงวนแห่งชาติ เพื่อรักษาสภาพป่า ไม้ ของป่า และทรัพยากรธรรมชาติ
 อื่นไว้ จึงจำเป็นต้องออกกฎกระทรวงฉบับนี้