



กฎกระทรวง

ฉบับที่ ๒๕๖ (พ.ศ. ๒๕๑๐)

ออกตามความในพระราชบัญญัติป่าสงวนแห่งชาติ

พ.ศ. ๒๕๐๗

อาศัยอำนาจตามความในมาตรา ๕ และมาตรา ๖ แห่งพระราชบัญญัติป่าสงวนแห่งชาติ พ.ศ. ๒๕๐๗ รัฐมนตรีว่าการกระทรวงเกษตรออกกฎกระทรวงไว้ดังต่อไปนี้

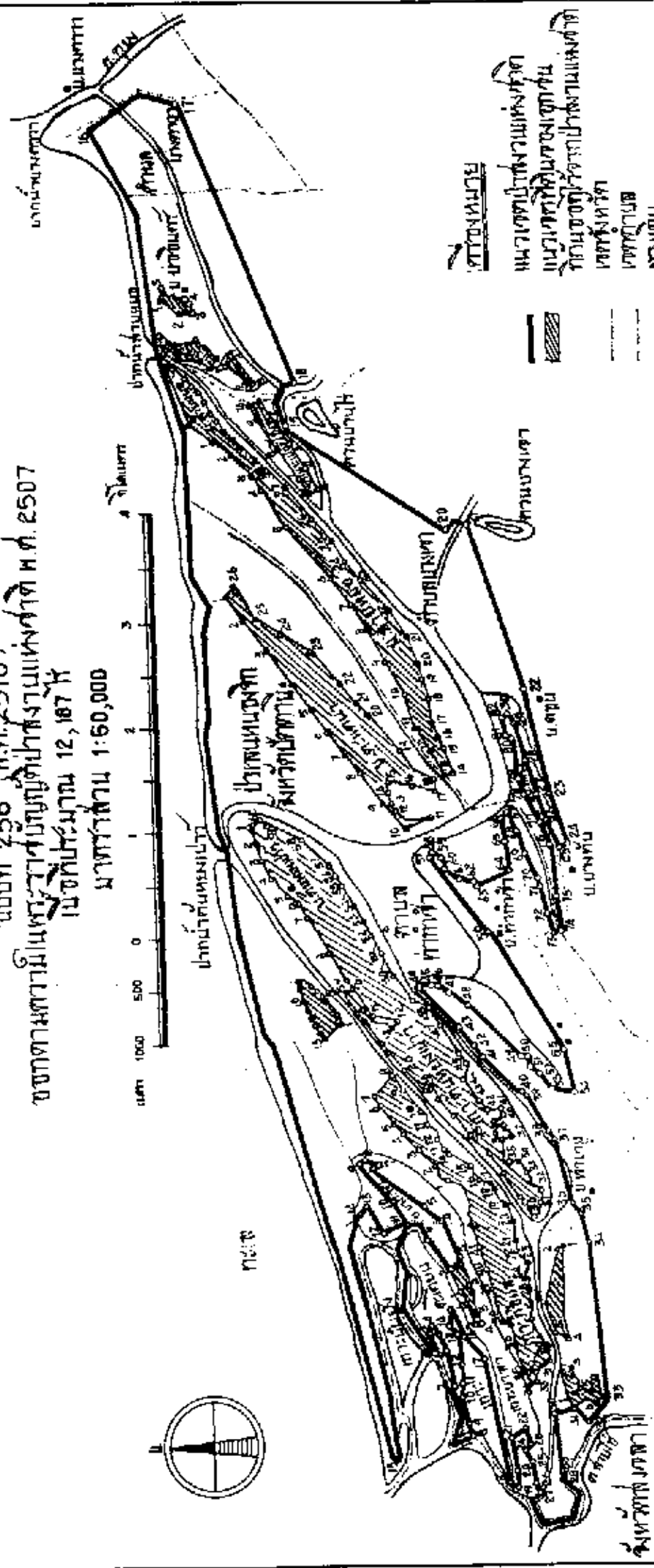
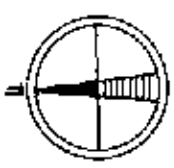

กำหนดให้ป่าเลนหนองจิก ในท้องที่ตำบลท่ากำชำ ตำบลบางเขา และตำบลบางตาวา อำเภอหนองจิก จังหวัดปัตตานี ภายในแนวเขตตามแผนที่ท้ายกฎกระทรวงนี้ เป็นป่าสงวนแห่งชาติ

ให้ไว้ ณ วันที่ ๑๕ ธันวาคม พ.ศ. ๒๕๑๐

พระประกาศสหกรณ์

รัฐมนตรีว่าการกระทรวงเกษตร

แผนที่ทำขึ้นตาม
 ข้อที่ 256 (พ.ศ. 2510)
 ของกฎหมายการผังเมือง
 และใช้มาตรา 12, 167
 มีมาตรา 1:60,000



- สัญลักษณ์**
- [Symbol: Diagonal lines] อาคารพาณิชย์
 - [Symbol: Dotted pattern] สวนสาธารณะและพื้นที่สีเขียว
 - [Symbol: Horizontal lines] ถนนสายหลัก
 - [Symbol: Vertical lines] ถนนสายรอง
 - [Symbol: Circle with dot] สถานี
 - [Symbol: Double line] ทางเท้า
 - [Symbol: Wavy line] คูน้ำ

10/10/10	10/10/10	10/10/10
10/10/10	10/10/10	10/10/10

กรมการผังเมือง กรุงเทพมหานคร

เล่ม ๘๔ ตอนที่ ๑๒๕ ราชกิจจานุเบกษา ๒๖ ธันวาคม ๒๕๑๐

หมายเหตุ:— เหตุผลในการประกาศใช้กฎกระทรวงฉบับนี้ คือ เนื่องจาก
 ป่าแห่งนี้มีไม้โลงกาจ ไม้ตำดุ่ม และไม้ชนิดอื่น ซึ่งมีค่าจำนวนมาก และ
 มีของป่ากับทรัพยากรธรรมชาติอื่นด้วย สมควรกำหนดให้เป็นป่าสงวน
 แห่งชาติ เพื่อรักษาสภาพป่า ไม้ ของป่า และทรัพยากรธรรมชาติอื่นไว้