



กฎกระทรวง

ฉบับที่ ๘๘๕ (พ.ศ. ๒๕๒๓)

ออกตามความในพระราชบัญญัติป่าสงวนแห่งชาติ

พ.ศ. ๒๕๐๗

อาศัยอำนาจตามความในมาตรา ๕ และมาตรา ๖ แห่งพระราชบัญญัติป่าสงวนแห่งชาติ พ.ศ. ๒๕๐๗ รัฐมนตรีว่าการกระทรวงเกษตรและสหกรณ์ออกกฎกระทรวงไว้ดังต่อไปนี้

ให้ป่าบางคลองขุดเหนือ ในท้องที่ตำบลหนองตรุด อำเภอเมืองตรัง จังหวัดตรัง ภายในแนวเขตตามแผนที่ท้ายกฎกระทรวงนี้ เป็นป่าสงวนแห่งชาติ

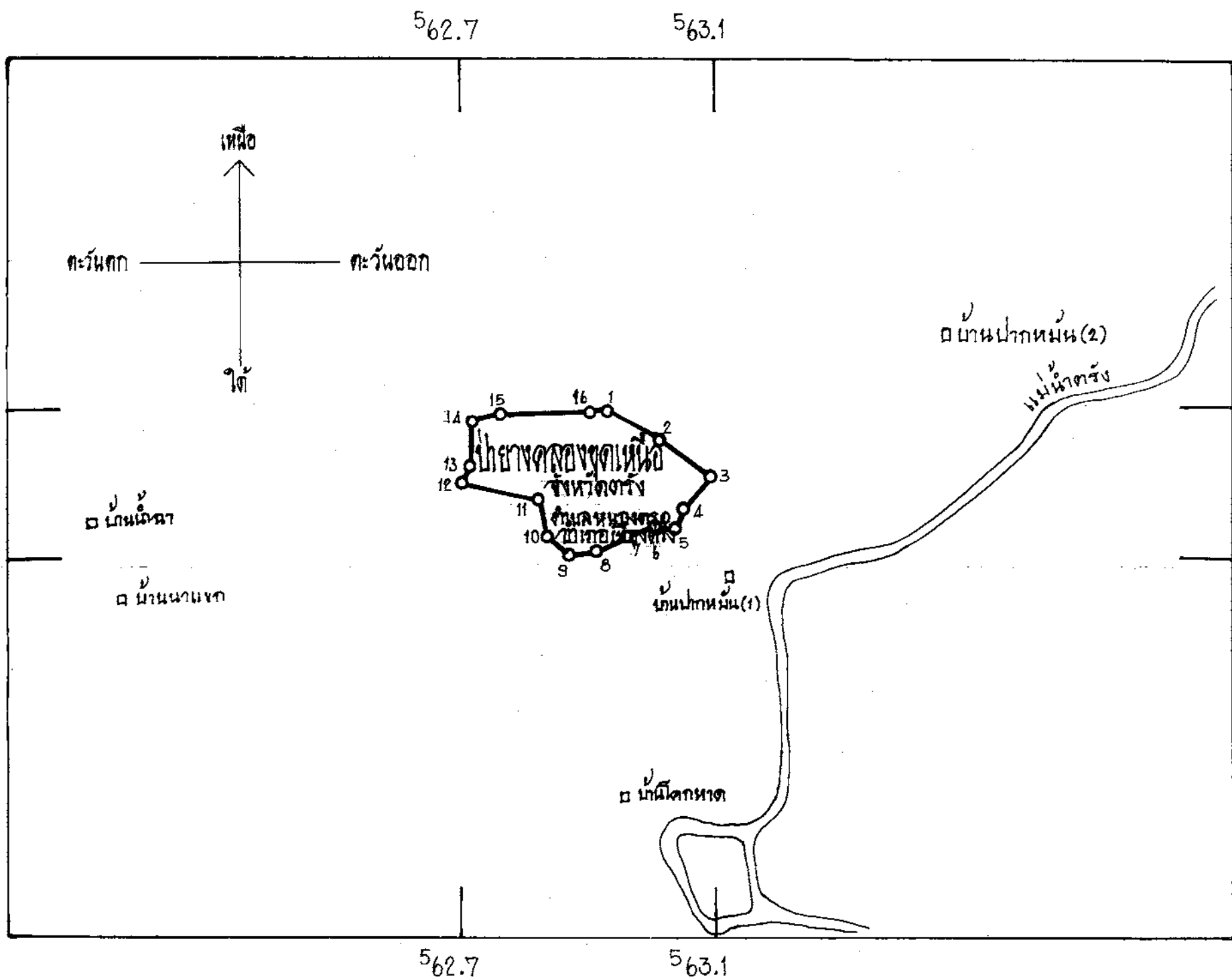
ให้ไว้ ณ วันที่ ๗ พฤษภาคม พ.ศ. ๒๕๒๓

บรรหาร ศิลปอาชา




รัฐมนตรีว่าการกระทรวงเกษตรและสหกรณ์

แผนที่ท้ายกฎกระทรวง
 ฉบับที่ 889 (พ.ศ. 2523)
 ออกตามความในพระราชบัญญัติป่าสงวนแห่งชาติ พ.ศ. 2507
 เนื้อที่ประมาณ 54 ไร่
 มาตรฐาน 1 : 10,000

เมตร 200 100 0 กิโลเมตร



เครื่องหมาย

-  แนวเขตป่าสงวนแห่งชาติ
-  แม่น้ำ คลอง ห้วย
-  หมู่บ้าน

| | | |
|--|---|--|
| <p><i>Anun Luang</i> ๒๕ / พ.ค. / ๒๕๒๕</p> | <p>ผู้อำนวยการกอง กองจัดการที่ดินป่าสงวนแห่งชาติ</p> | <p>0 ๒๖ / ๓.๑ / ๒๕</p> |
| <p><i>[Signature]</i> ๓๐ / พ.ค. / ๒๕</p> | <p>อธิบดีกรมป่าไม้</p> | <p><i>[Signature]</i> 30 / ๓.๑ / ๒๕</p> |

เล่ม ๕๗ ตอนที่ ๕๕ ราชกิจจานุเบกษา ๒๔ มิถุนายน ๒๕๒๓

หมายเหตุ— เหตุผลในการประกาศใช้กฎกระทรวงฉบับนี้ คือ เนื่องจากมีขาย
 กลองซูลเหนือ ในท้องที่ตำบลหนองตาด อำเภอเมืองตรัง จังหวัดตรัง เนื้อ
 ประมาณ ๕๔ ไร่ มีไม้ยาง และไม้ชนิดอื่นที่มีค่าจำนวนมาก และมีของป่ากับ
 ทรัพยากรธรรมชาติอื่นด้วย สมควรกำหนดให้เป็นป่าสงวนแห่งชาติ เพื่อรักษา
 สภาพป่าไม้ ของป่า และทรัพยากรธรรมชาติอื่นไว้ จึงจำเป็นต้องออกกฎกระทรวง
 นี้