



## กฎกระทรวง

ฉบับที่ ๓๑๘ (พ.ศ. ๒๕๑๑)

ออกตามความในพระราชบัญญัติป่าสงวนแห่งชาติ

พ.ศ. ๒๕๐๗

อาศัยอำนาจตามความในมาตรา ๕ และมาตรา ๖ แห่งพระราชบัญญัติป่าสงวนแห่งชาติ พ.ศ. ๒๕๐๗ รัฐมนตรีว่าการกระทรวงเกษตรออกกฎกระทรวงไว้ ดังต่อไปนี้

กำหนดให้ป่าทุ่งพานเรือก และป่าไผ่ขี้พรว้า ในท้องที่ตำบลโคกยาง อำเภอกันตัง จังหวัดตรัง ภายในแนวเขตตามแผนที่ท้ายกฎกระทรวงนี้ เป็นป่าสงวนแห่งชาติ

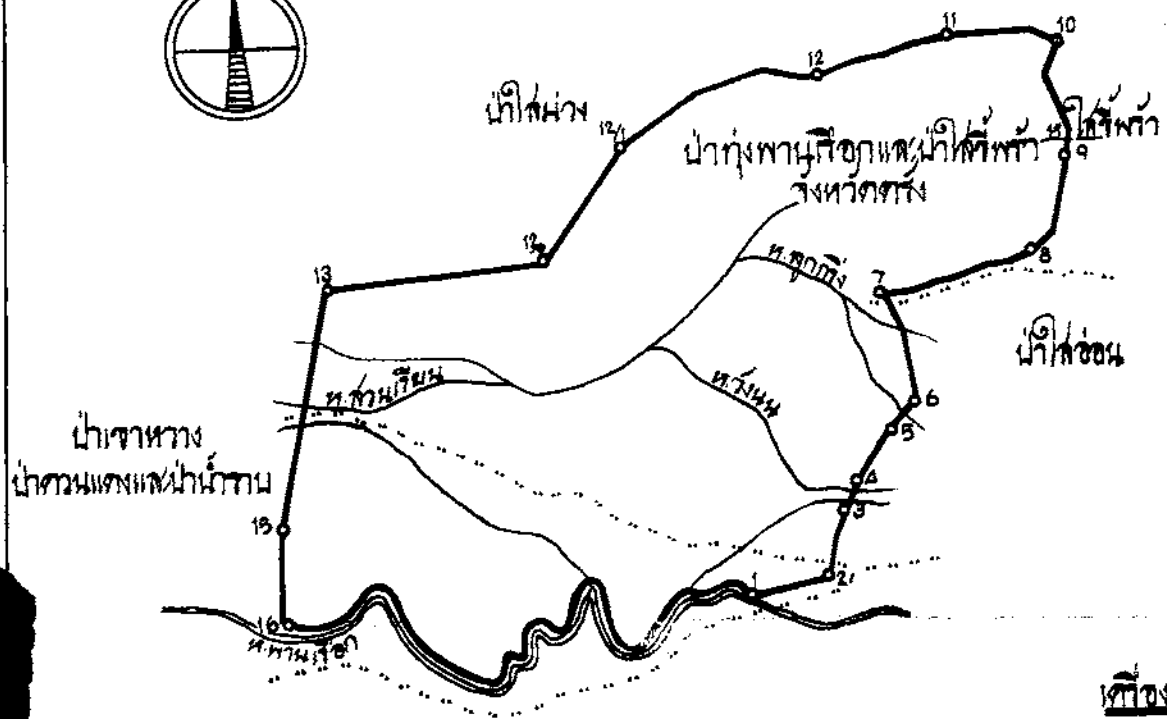

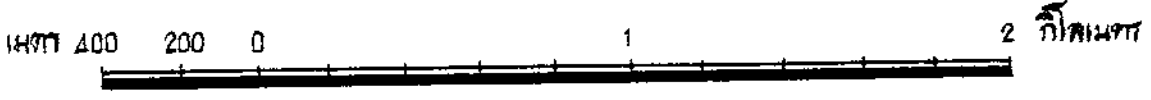
ให้ไว้ ณ วันที่ ๑๖ พฤษภาคม พ.ศ. ๒๕๑๑

พระประกาศสหกรณ์

รัฐมนตรีว่าการกระทรวงเกษตร

7° 34' 00" 99° 27' 06" 7° 34' 00" 99° 27' 06"

แผนที่กายภาพกรม  
 ฉบับที่ 318 (พ.ศ. 2511)  
 เขตเทศบาลเมืองราชบุรีวิทยาลา้งหน่งชาติ พ.ศ. 2507  
 เนื้อที่ประมาณ 1,275 ไร่  
 มาตรการ 1: 20,000



- เครื่องหมาย**
- แนวเขตน้ำท่าหลวงแห่งชาติ
  - ..... กวุงดิน
  - ~~~~~ ห้วย

22 / 11 / 11	ผู้ชำนาญการ กรมแผนที่ทหาร	นาย ก. ก. ๑๐๐ ไร่ของ
21 / 10 / 11	พันโท ก. ก. ๑๐๐ ไร่ของ	นาย ก. ก. ๑๐๐ ไร่ของ

พิมพ์ที่แผนกรังวัด กองวิศวกรรม กรมแผนที่ทหาร

เล่ม ๘๕ ตอนที่ ๕๑ ราชกิจจานุเบกษา ๔ มิถุนายน ๒๕๑๑

หมายเหตุ:— เหตุผลในการประกาศใช้กฎกระทรวงฉบับนี้ คือ เนื่องจาก  
 ป่าแห่งนี้มีไม้เคี่ยม ไม้มังคุด ไม้พยอม ไม้ยาง และไม้ชนิดอื่น ซึ่ง  
 มีค่าจำนวนมาก และมีของป่ากับทรัพยากรธรรมชาติอื่นด้วย สมควร  
 กำหนดให้เป็นป่าสงวนแห่งชาติ เพื่อรักษาสภาพป่า ไม้ ของป่า และ  
 ทรัพยากรธรรมชาติอื่นไว้