



กฎกระทรวง

ฉบับที่ ๒๗๖ (พ.ศ. ๒๕๑๐)

ออกตามความในพระราชบัญญัติป่าสงวนแห่งชาติ

พ.ศ. ๒๕๐๗

อาศัยอำนาจตามความในมาตรา ๕ และมาตรา ๖ แห่งพระราชบัญญัติป่าสงวนแห่งชาติ พ.ศ. ๒๕๐๗ รัฐมนตรีว่าการกระทรวงเกษตรออกกฎกระทรวงไว้ ดังต่อไปนี้

กำหนดให้ป่าเสม็ดขาว ในท้องที่ตำบลนาโตะหมิง อำเภอเมืองตรัง จังหวัดตรัง ภายในแนวเขตตามแผนที่ท้ายกฎกระทรวงนี้ เป็นป่าสงวนแห่งชาติ

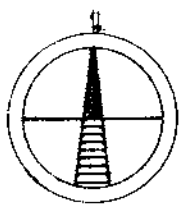

ให้ไว้ ณ วันที่ ๒๕ ธันวาคม พ.ศ. ๒๕๑๐

พลเอก จ. นาวิเสถียร

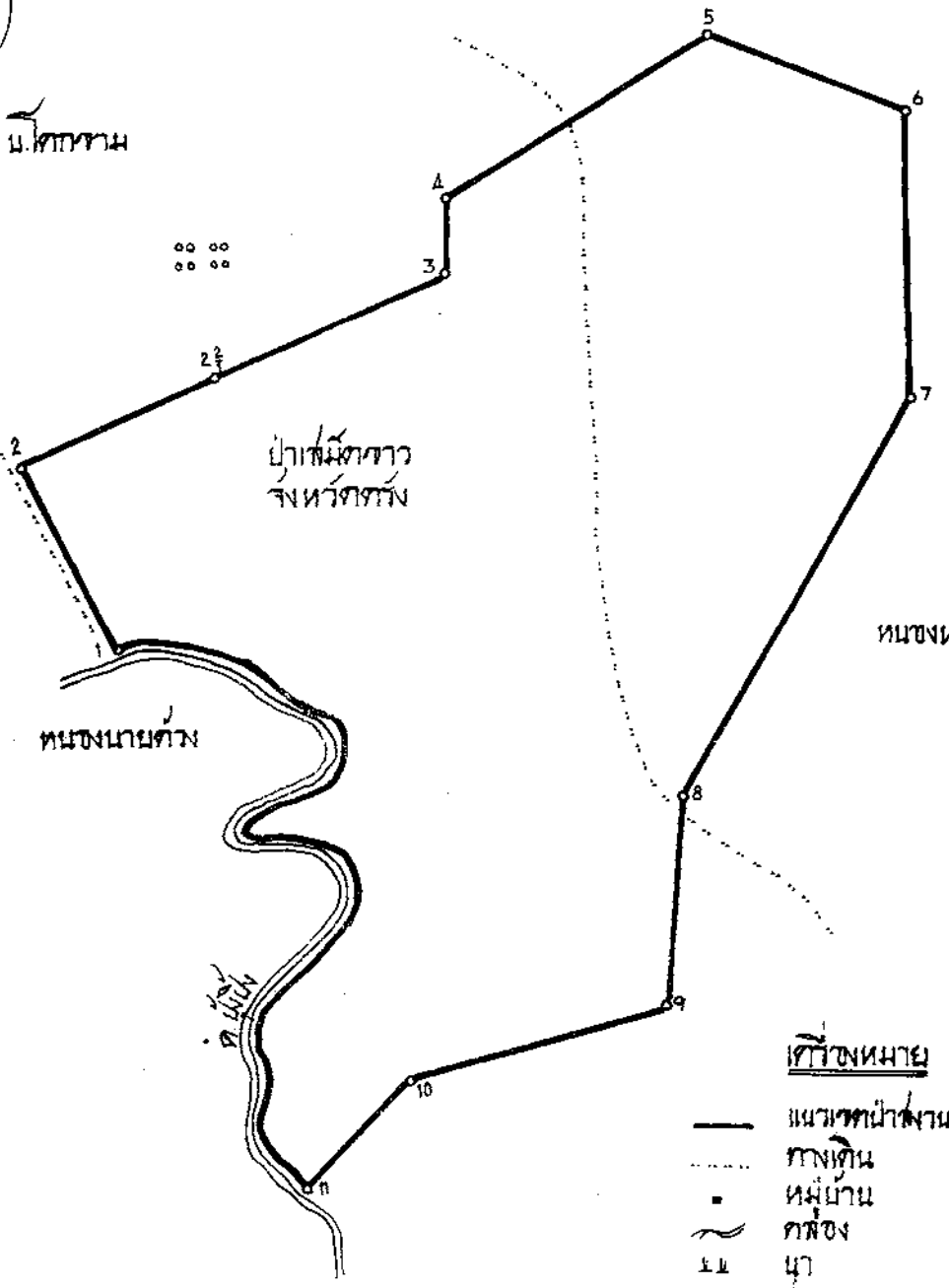
รัฐมนตรีช่วยว่าการ ฯ รักษาราชการแทน

รัฐมนตรีว่าการกระทรวงเกษตร

แผนที่ท้ายกฎกระทรวง
 ฉบับที่ 276 (พ.ศ. 2510)
 ขกตามความในพระราชบัญญัติสงวนป่าแห่งชาติ พ.ศ. 2507
 เนื้อที่ประมาณ 375 ไร่
 มาตราส่วน 1 : 8,000



บ. ต. ท. ท. ท.



- เครื่องหมาย
- แนวเขตป่าสงวนแห่งชาติ
 - กวักดิน
 - หมู่บ้าน
 - ~ คลอง
 - ๕๕ ไม้
 - ๐๐๐ ไร่

10/ ส.ศ. / 10	สำนักงานเขตเทศบาลเมืองตาก	10/ ส.ศ. / 10
10/ ส.ศ. / 10	นาย [Signature]	10/ ส.ศ. / 10

99° 31' 10" 7° 32' 00" 99° 31' 25" 7° 32' 00" 99° 31' 10" 7° 30' 30"

ฉบับพิเศษ หน้า ๕๔

เล่ม ๘๔ ตอนที่ ๑๒๖ ราชกิจจานุเบกษา ๒๘ ธันวาคม ๒๕๑๐

หมายเหตุ :- เหตุผลในการประกาศใช้กฎกระทรวงฉบับนี้ คือ เนื่องจาก
ป่าแห่งนี้มีไม้เสม็ดขาว ไม้ติ้วเสะ และไม้จืดอื่น ซึ่งมีค่าจำนวนมาก
และมีของป่ากับทรัพยากรธรรมชาติอื่นด้วย สมควรกำหนดให้เป็นป่า
สงวนแห่งชาติ เพื่อรักษาสภาพป่า ไม้ ของป่า และทรัพยากรธรรมชาติ
อื่นไว้