



กฎกระทรวง

ฉบับที่ ๑๑๕ (พ.ศ. ๒๕๐๕)

ออกตามความในพระราชบัญญัติคุ้มครองและสงวนป่า
พุทธศักราช ๒๔๘๑

อาศัยอำนาจตามความในมาตรา ๑๐ และมาตรา ๒๖ แห่งพระราชบัญญัติคุ้มครองและสงวนป่า พุทธศักราช ๒๔๘๑ ซึ่งแก้ไขเพิ่มเติมโดยพระราชบัญญัติคุ้มครองและสงวนป่า (ฉบับที่ ๓) พ.ศ. ๒๔๘๗ รัฐมนตรีว่าการกระทรวงเกษตรและสหกรณ์กระทรวงไว้ดังต่อไปนี้

ให้ป่าเกาะแล่น ในท้องที่ตำบลนาเกลือ อำเภอกันตัง จังหวัดตรัง ภายในแนวเขตตามแผนที่ท้ายกฎกระทรวงนี้ เป็นป่าสงวน

ให้ไว้ ณ วันที่ ๖ กันยายน พ.ศ. ๒๕๐๕

พลเอก สุรจิต จารุเศรณี

รัฐมนตรีว่าการกระทรวงเกษตร

7°23'30"

7°23'30"

แผนที่แสดงแนวเขตป่าสงวนท้ายอุทยานหลวง

ฉบับที่ 115 (พ.ศ. 2505)

ออกตามความในพระราชบัญญัติคุ้มครองและสงวนป่า พุทธศักราช 2481.

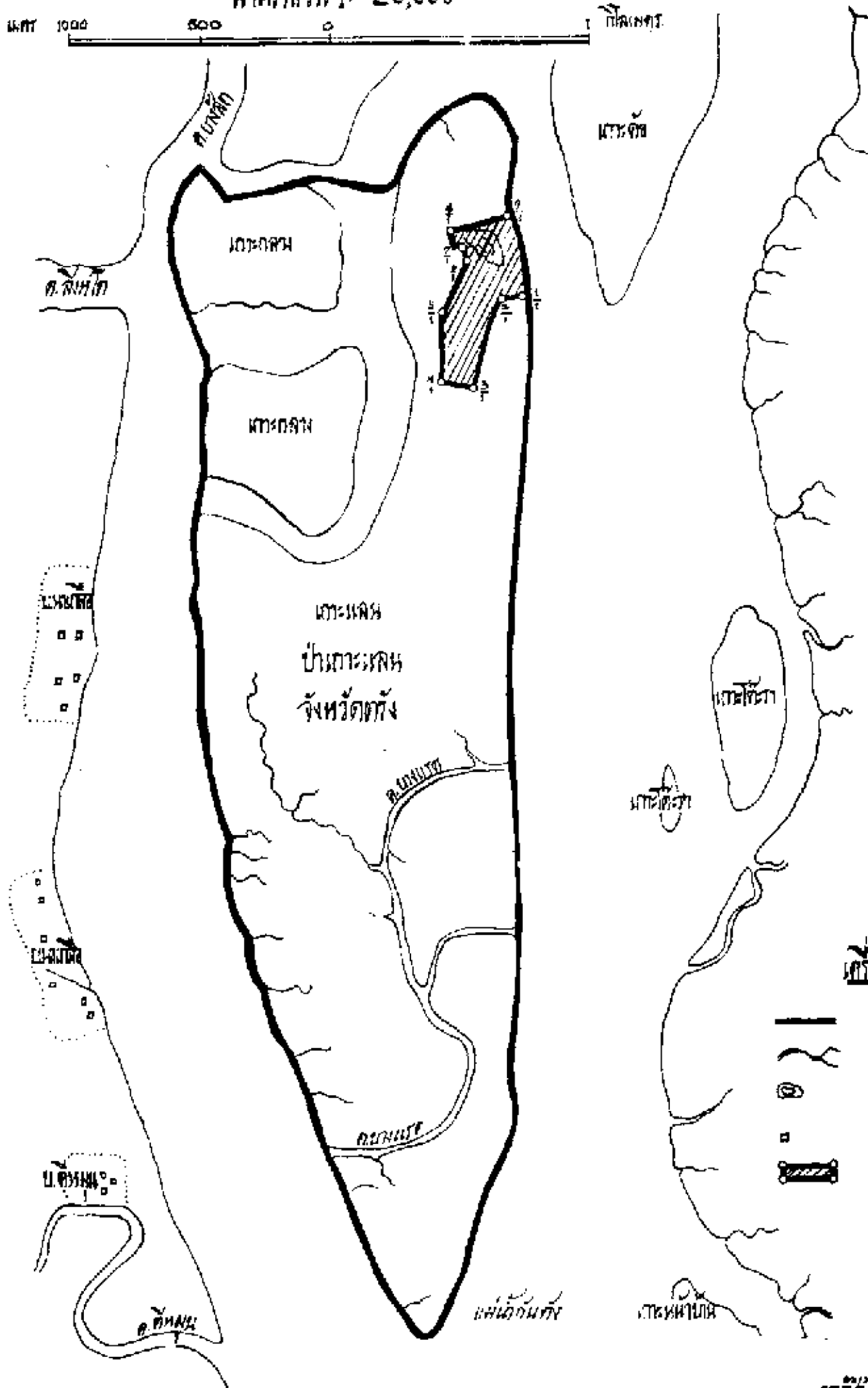
เนื้อที่ประมาณ 3.92 ไร่ หรือ 2,450.00 ไร่

มาตราส่วน 1: 20,000






เมตร 1000

500

ปัดเศษ



เครื่องหมาย

-  แนวเขตป่าสงวน
-  แม่น้ำ ลำคลอง
-  ศาลเจ้า
-  หมู่บ้าน
-  เหมืองหินของเอกชน - ที่ดินสกลใช้ทำป่าสงวน

7°20'16"

เจ้าพนักงานป่าไม้ 3/ ส.ก. / 2505

เจ้าพนักงานป่าไม้ 3/ ส.ก. / 2505

เล่ม ๑๕ ตอนที่ ๑๖ ราชกิจจานุเบกษา ๑๘ กันยายน ๒๕๐๕

หมายเหตุ- เหตุผลในการประกาศใช้กฎกระทรวงฉบับนี้ คือ เนื่องจาก
ป่าแห่งนี้มีไม้ชนิดดีมีค่าเป็นปริมาณมาก เช่น ไม้ชิงกา ไม้ตะบูนดำ
ไม้ตะบูนขาว ไม้ก๊วย ไม้เนียน ไม้คูน ไม้สน ไม้ต้นเสาหนู ฯลฯ
มีเนื้อที่ประมาณ ๓.๑๕ ตารางกิโลเมตร เหมาะสมที่จะสงวนไว้เพื่อให้
มีไม้ไว้ใช้ตลอดไป อันจะเป็นประโยชน์มากกว่าที่จะปล่อยให้ลงเป็น
ที่เพาะปลูก หรือเพื่อกิจการอย่างอื่น จึงสมควรจัดการสงวนป่าแห่งนี้
ไว้เพื่อประโยชน์แก่รัฐและประชาชน