



## กฎกระทรวง

ฉบับที่ ๑,๑๕๓ (พ.ศ. ๒๕๒๕)

ออกตามความในพระราชบัญญัติป่าสงวนแห่งชาติ

พ.ศ. ๒๕๐๖

อาศัยอำนาจตามความในมาตรา ๕ และมาตรา ๖ แห่งพระราชบัญญัติป่าสงวนแห่งชาติ พ.ศ. ๒๕๐๖ รัฐมนตรีว่าการกระทรวงเกษตรและสหกรณ์ออกกฎกระทรวงไว้ดังต่อไปนี้

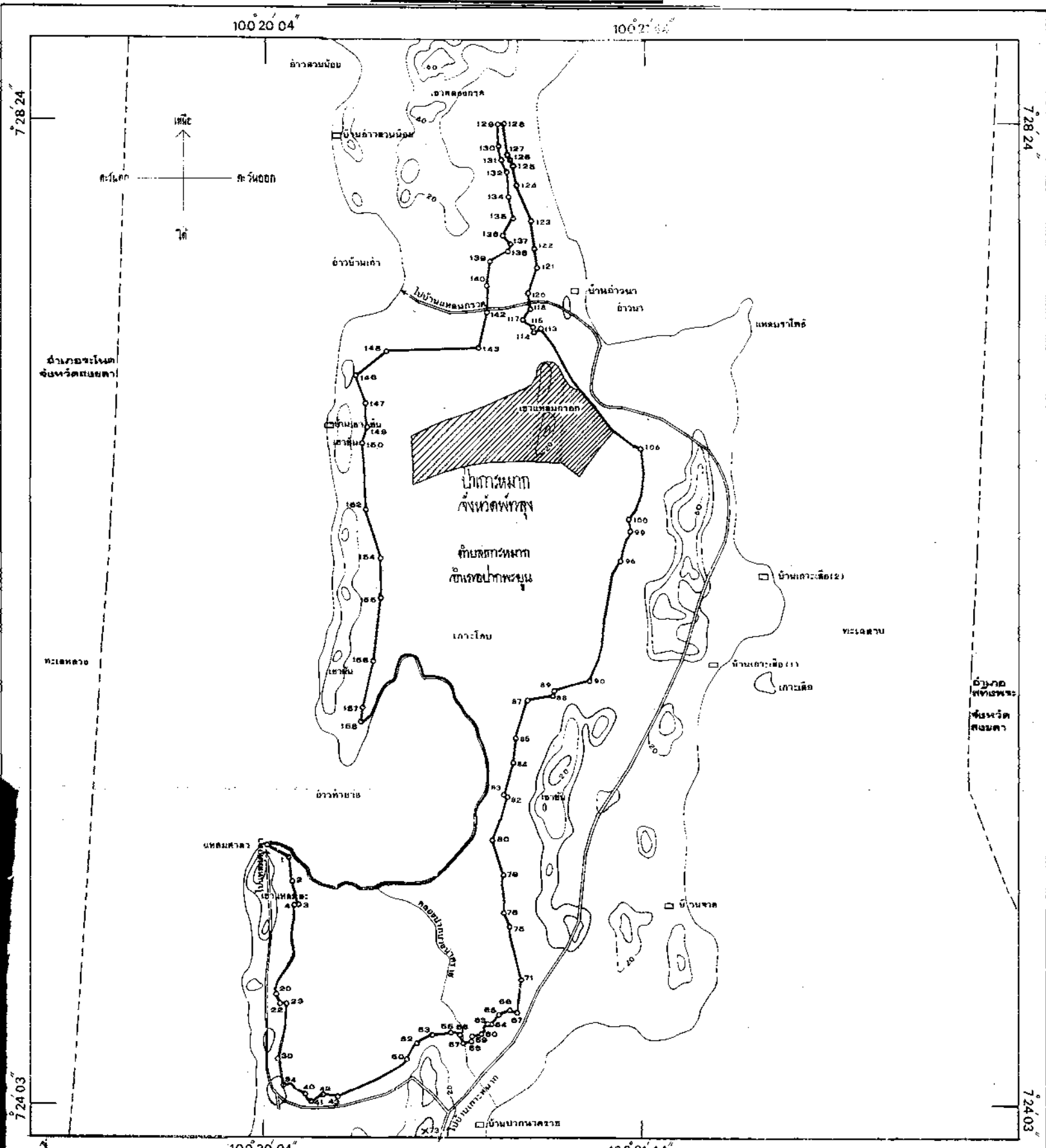
ให้ป่าเกาะหมาก ในท้องที่ตำบลเกาะหมาก อำเภอปากพะยูน จังหวัดพัทลุง ภายในแนวเขตตามแผนที่ท้ายกฎกระทรวงนี้ เป็นป่าสงวนแห่งชาติ

ให้ไว้ ณ วันที่ ๒๕ มีนาคม พ.ศ. ๒๕๒๕

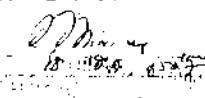
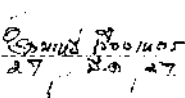
ณรงค์ วงศ์วรรณ

รัฐมนตรีว่าการกระทรวงเกษตรและสหกรณ์

แผนที่ภูมิประเทศ  
 ฉบับที่ 1,153 (ท.ร. 2529 )  
 เขตเทศบาลเมืองท่าราชวรดิฐ กรุงเทพมหานคร พ.ศ. 2530  
 เนื้อที่ 5,009 ไร่  
 มาตรา 1 40,000



- สัญลักษณ์**
- รั้วเขตเทศบาล
  - ▨ รั้วเขตเทศบาล (เขตเทศบาลเมืองท่าราชวรดิฐ)
  - ระบายน้ำ
  - ระบายน้ำ (ท่อ)
  - ระบายน้ำ (คู)
  - ระบายน้ำ (คลอง)
  - ระบายน้ำ (ลำน้ำ)
  - หนอง

  
 27 2530 27  
  
 28 2530 28

เล่ม ๑๐๓ ตอนที่ ๖๑ ราชกิจจานุเบกษา ๑๖ เมษายน ๒๕๒๕

หมายเหตุ:- เหตุผลในการประกาศใช้กฎกระทรวงฉบับนี้ คือ เนื่องจากป่า  
เกาะหมาก ในท้องที่ตำบลเกาะหมาก อำเภอปากพะยูน จังหวัดพัทลุง เนื้อ  
ประมาณ ๕,๐๐๘ ไร่ มีไม้พยุง ไม้ลำพู ไม้เสม็ด ไม้เสม็ดชุน และไม้  
ชนิดอื่นที่มีจำนวนมาก และมีของป่าแก่ทรัพยากรธรรมชาติอันด้วย สมควร  
กำหนดเป็นป่าสงวนแห่งชาติ เพื่อรักษาสภาพป่า ไม้ ของป่า และทรัพยากร  
ธรรมชาติอันไว้ จึงจำเป็นต้องออกกฎกระทรวงนี้