



กฎกระทรวง

ฉบับที่ ๑๖๗ (พ.ศ. ๒๕๐๖)

ออกตามความในพระราชบัญญัติคุ้มครองและสงวนป่า

พุทธศักราช ๒๕๐๖

อาศัยอำนาจตามความในมาตรา ๑๐ และมาตรา ๒๖ แห่งพระราชบัญญัติคุ้มครองและสงวนป่า พุทธศักราช ๒๕๐๓ ซึ่งแก้ไขเพิ่มเติมโดยพระราชบัญญัติคุ้มครองและสงวนป่า (ฉบับที่ ๓) พ.ศ. ๒๕๐๖ รัฐมนตรีว่าการกระทรวงเกษตรและสหกรณ์

ให้ป่าเขาหัวช้าง ป่าเขาคันนิง ป่าเขาหลักไก่ และป่าเขาพระในท้องที่ตำบลตะโหมด อำเภอเขาชะสน จังหวัดพัทลุง ภายในแนวเขตตามแผนที่ท้ายกฎกระทรวงนี้ เป็นป่าสงวน

ให้ไว้ ณ วันที่ ๒๔ กรกฎาคม พ.ศ. ๒๕๐๖

พลเอก สุรจิต จารุเศรณี

รัฐมนตรีว่าการกระทรวงเกษตร

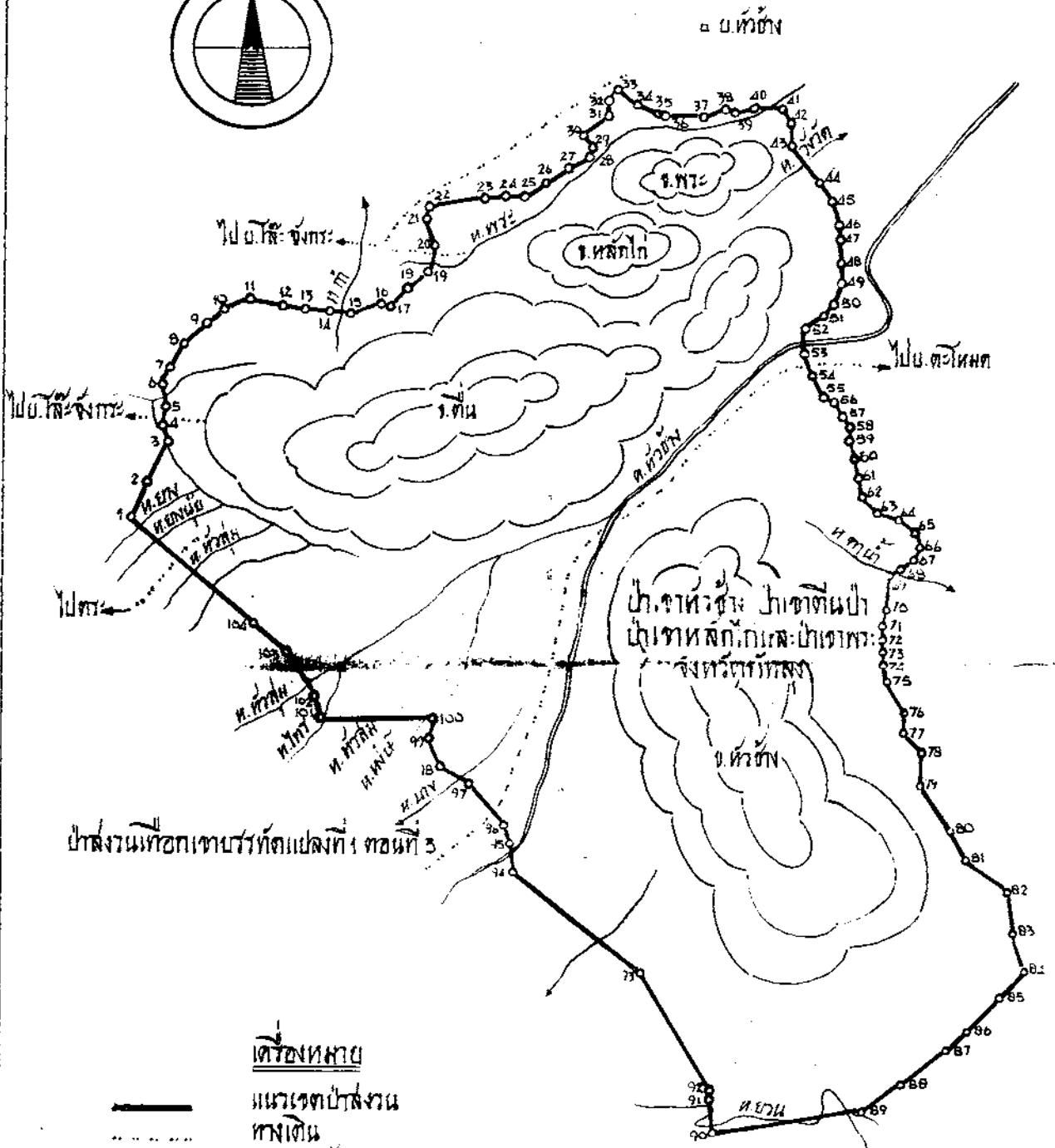
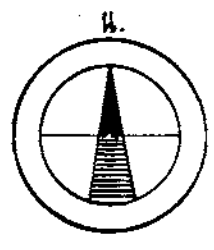
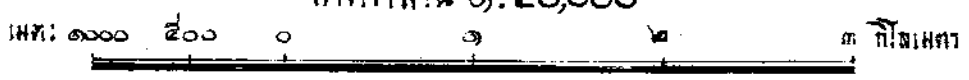
๗๑๑ ๓๐'

๗๑๑ ๓๐'

๑๐๐ ๐๐ ๐๐

๑๐๐ ๐๐ ๐๐

แผนที่ทาบรูปประเทศ
 ฉบับที่ ๑๖๗ (ท.๑.๒๕๐๖)
 ออกพิมพ์ในพระราชบัญญัติคุ้มครองและสงวนป่า พุทธศักราช ๒๕๑๑
 เนื้อที่ประมาณ ๑๕,๑๐๐ ไร่ หรือ ๑๑,๕๓๗.๕๐ ไร่
 มาตรการ ๑:๕๐,๐๐๐



- เครื่องหมาย**
- แนวเขตป่าสงวน
 - ทางเดิน
 - ~ คลอง, ห้วย
 - ถนน, ภูเขา
 - หมู่บ้าน

15 / 15 / 05	หัวหน้ากองตรวจการ	13 / 13 / 05
15 / 15 / 05	รองอธิบดีกรมป่าไม้	15 / 15 / 05

๗๑๑ ๓๐'

เล่ม ๘๐ ตอนที่ ๘๒ ราชกิจจานุเบกษา ๑๓ สิงหาคม ๒๕๐๖

หมายเหตุ:— เหตุผลในการประกาศใช้กฎกระทรวงฉบับนี้ คือ เนื่องจาก
 ป่าแห่งนั้นมีไม้ยาง ไม้หลุมพอง ไม้กะบาก ไม้ตะเคียนหิน ไม้พิกุลป่า
 ไม้จันทร์หอม และไม้อื่นๆ ซึ่งเป็นไม้ชนิดที่มีค่าขึ้นอยู่เป็นปริมาณมาก
 เนื้อที่ประมาณ ๑๕.๑๐ ตารางกิโลเมตร มีลักษณะเหมาะสมและจำเป็น
 ที่จะต้องสงวนไว้ให้เป็นป่าไม้โดยถาวรตลอดไป เพื่อประโยชน์ในทาง
 เศรษฐกิจและการครองชีพของประชาชน อันจะมีประโยชน์มากยิ่งขึ้นกว่า
 จะใช้ที่ดินในป่านี้เพื่อประกอบกิจการอย่างอื่น ๆ จึงสมควรสงวนป่า
 แห่งนี้ไว้ เพื่อประโยชน์แห่งรัฐและประชาชน