



กฎกระทรวง

ฉบับที่ ๕๐๑ (พ.ศ. ๒๕๑๕)

ออกตามความในพระราชบัญญัติป่าสงวนแห่งชาติ

พ.ศ. ๒๕๐๗

อาศัยอำนาจตามความในมาตรา ๕ และมาตรา ๖ แห่งพระราชบัญญัติป่าสงวนแห่งชาติ พ.ศ. ๒๕๐๗ รัฐมนตรีว่าการกระทรวงเกษตรและสหกรณ์ออกกฎกระทรวงไว้ ดังต่อไปนี้

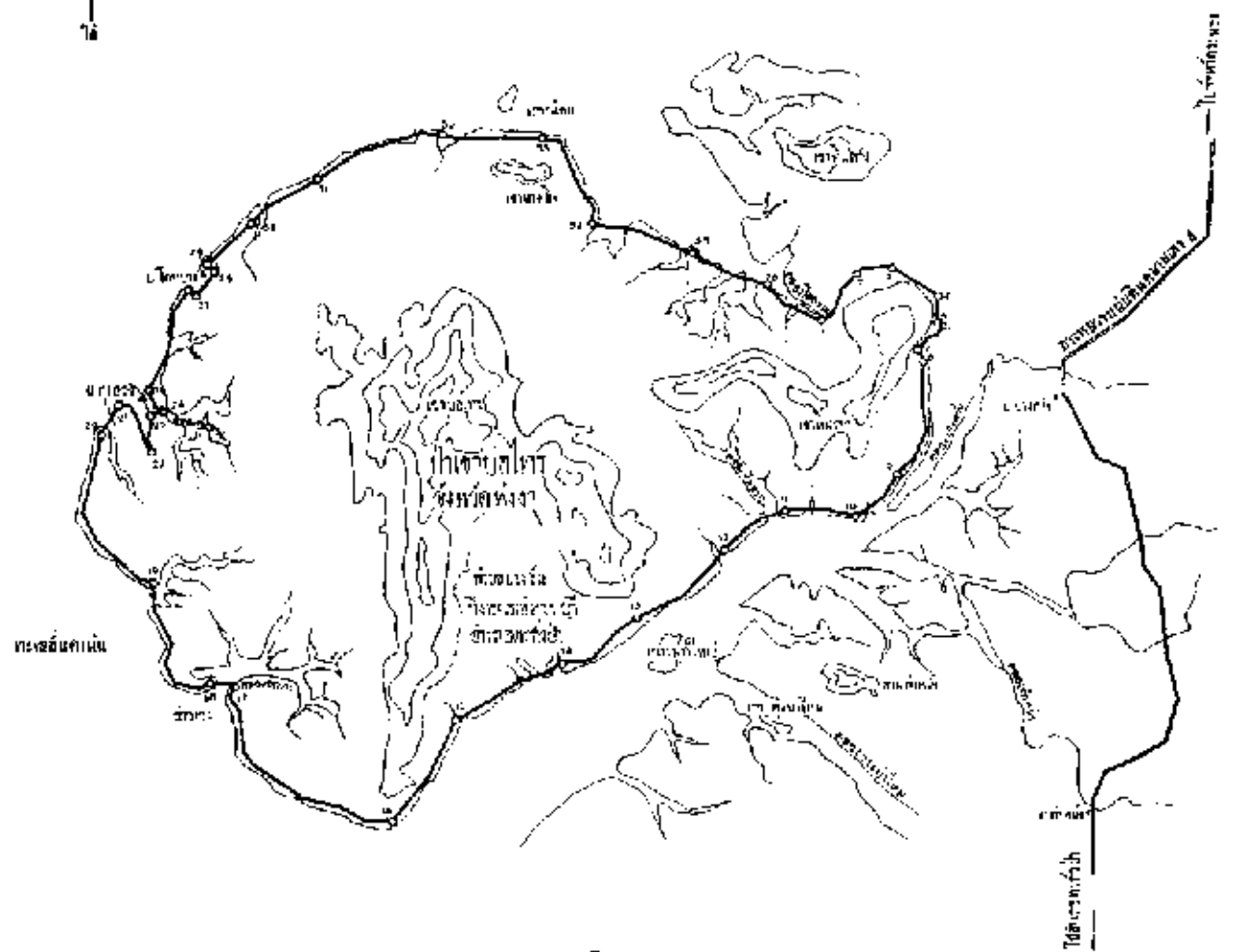
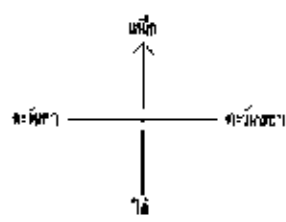

ให้ป่าเขาบ่อไทร ในท้องที่ตำบลบางวัน กิ่งอำเภอกระบุรี อำเภอตะกั่วป่า จังหวัดพังงา ภายในแนวเขตตามแผนที่ท้ายกฎกระทรวงนี้ เป็นป่าสงวนแห่งชาติ

ให้ไว้ ณ วันที่ ๒๒ พฤศจิกายน พ.ศ. ๒๕๑๕

ป. กรรณสูต

ปลัดกระทรวงเกษตรและสหกรณ์ ผู้ใช้อำนาจของ
รัฐมนตรีว่าการกระทรวงเกษตรและสหกรณ์

แผนที่ภูมิประเทศ
 ปีที่ ๒๕๐๗ (พ.ศ. ๒๕๐๖)
 กองการแผนที่ กรมแผนที่ทหารบก พ.ศ. ๒๕๐๗
 ใช้อัตราส่วน ๑:๕๐,๐๐๐
 มาตราส่วน ๑:๕๐,๐๐๐



สัญลักษณ์

- พื้นที่ปลูกข้าว
- พื้นที่ปลูกผลไม้
- พื้นที่ป่าไม้
- แม่น้ำ ลำธาร
- หนอง บึง

 ๒๕/๑๐/๖๖	๒๕/๑๐/๖๖ ๒๕/๑๐/๖๖	 ๒๕/๑๐/๖๖	๒๕/๑๐/๖๖
 ๒๕/๑๐/๖๖	๒๕/๑๐/๖๖	 ๒๕/๑๐/๖๖	๒๕/๑๐/๖๖

เล่ม ๘๘ ตอนที่ ๑๘๘ ราชกิจจานุเบกษา ๑๒ ธันวาคม ๒๕๑๕

หมายเหตุ :- เหตุผลในการประกาศใช้กฎกระทรวงฉบับนี้ คือ เนื่องจาก ป่าเขาบ่อไทร ในท้องที่ตำบลบางวัน กิ่งอำเภอคุระบุรี อำเภอตะกั่วป่า จังหวัดพังงา มีไม้กระบาก ไม้ยาง ไม้ตะเคียน ไม้ไซเขียว ไม้โกงกาง ไม้ตะบูน ไม้แสม และไม้ชนิดอื่นที่มีค่าจำนวนมาก และมีของป่า กับทรัพยากรธรรมชาติอื่น สมควรกำหนดให้เป็นป่าสงวนแห่งชาติ เพื่อรักษาสภาพป่า ไม้ ของป่า และทรัพยากรธรรมชาติอื่นไว้ จึงจำเป็นต้องออกกฎกระทรวงฉบับนี้