

ฉบับพิเศษ หน้า ๑

เล่ม ๘๕ ตอนที่ ๑๑๓ ราชกิจจานุเบกษา ๒๘ พฤศจิกายน ๒๕๑๑

---



กฎกระทรวง

ฉบับที่ ๓๗๕ (พ.ศ. ๒๕๑๑)

ออกตามความในพระราชบัญญัติป่าสงวนแห่งชาติ

พ.ศ. ๒๕๐๗

---

อาศัยอำนาจตามความในมาตรา ๕ และมาตรา ๖ แห่งพระราชบัญญัติป่าสงวนแห่งชาติ พ.ศ. ๒๕๐๗ รัฐมนตรีว่าการกระทรวงเกษตรออกกฎกระทรวงไว้ดังต่อไปนี้

กำหนดให้ป่าคลองหยง ในท้องที่ตำบลโลกกลอย และตำบลหล่อหุง อำเภอดงควัก จังหวัดพังงา ภายในแนวเขตตามแผนที่ท้ายกฎกระทรวงนี้ เป็นป่าสงวนแห่งชาติ

ให้ไว้ ณ วันที่ ๔ พฤศจิกายน พ.ศ. ๒๕๑๑

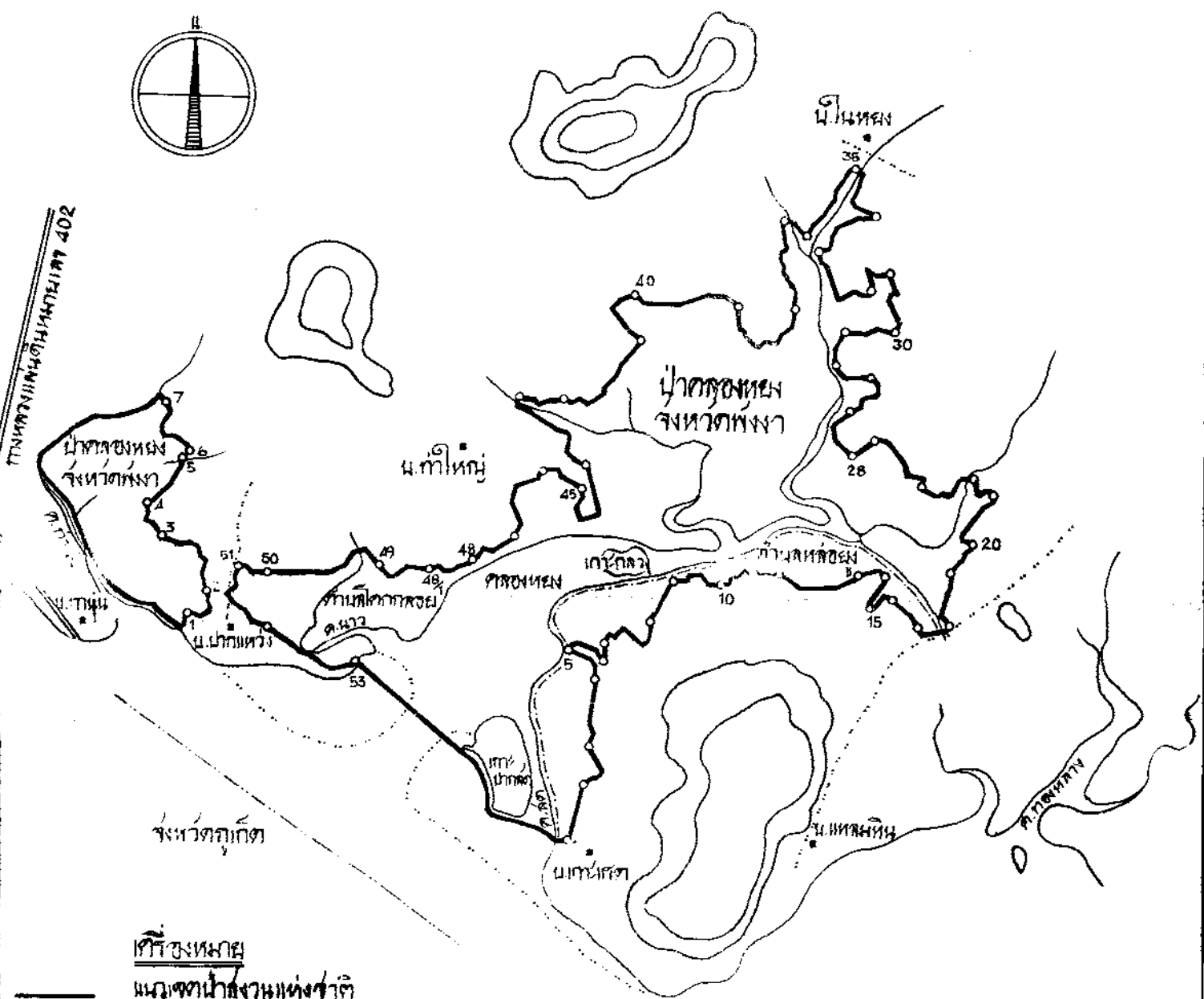
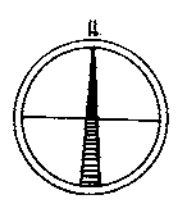

พระประกาศสหกรณ์

รัฐมนตรีว่าการกระทรวงเกษตร

8° 15' 22"

8° 15' 22"

แผนที่ภาพถ่ายทางอากาศ  
 ฉบบั๊ก 375 (พ.ศ. 2511)  
 ชกตทามความถี่ในรูปราชันภูมิติน้ำสงวนแห่งชาติ พ.ศ. 2507  
 เนื้อที่ประมาณ 4,687 ไร่  
 มาตรการ 1:40,000



- เครื่องหมาย
- — — — — แนวเขตน้ำสงวนแห่งชาติ
  - — — — — เขตจังหวัด
  - — — — — เขตตำบล
  - — — — — เขตหมู่ทวง
  - — — — — ทางดิน
  - — — — — หนองน้ำ
  - — — — — ภูเขา
  - — — — — ห้วย, คลอง

4 / 18 / 11	ผู้ว่าราชการจังหวัด กงจังหวัดพทท	วันที่ 27 / 10 / 10
19 / 11 / 11	รองอธิบดีกรมป่าไม้	27 / 10 / 2511

พิมพ์ที่แผนกวิจัยวัด กองโครงการ กรมป่าไม้

ฉบับพิเศษ หน้า ๒

เล่ม ๘๕ ตอนที่ ๑๑๓ ราชกิจจานุเบกษา ๒๘ พฤศจิกายน ๒๕๑๑

---

หมายเหตุ : - เหตุผลในกรรพระกาศใช้ถูดกระทรวงฉบับนี้ คือ เนื่องจาก  
ป่าแห่งนี้มีไม้โกงกาง ไม้ตะนูน ไม้เสม ไม้ถั่ว และไม้ชนิดอื่นซึ่ง  
มีค่าจำนวนมาก และมีของป่ากับทรัพยากรธรรมชาติอื่นด้วย สมควร  
กำหนดให้เป็นป่าสงวนแห่งชาติ เพื่อรักษาสภาพป่า ไม้ ของป่า และ  
ทรัพยากรธรรมชาติอื่นไว้