



กฎกระทรวง

ฉบับที่ ๓๕๖ (พ.ศ. ๒๕๑๑)

ออกตามความในพระราชบัญญัติป่าสงวนแห่งชาติ

พ.ศ. ๒๕๐๗

อาศัยอำนาจตามความในมาตรา ๕ และมาตรา ๖ แห่งพระราชบัญญัติป่าสงวนแห่งชาติ พ.ศ. ๒๕๐๗ รัฐมนตรีว่าการกระทรวงเกษตรออกกฎกระทรวงไว้ดังต่อไปนี้

กำหนดให้ป่าคลองกาหมาย ในท้องที่ตำบลเกาะยาวน้อยกิ่งอำเภอเกาะยาว อำเภอเมืองพังงา จังหวัดพังงา ภายในแนวเขตตามแผนที่ท้ายกฎกระทรวงนี้ เป็นป่าสงวนแห่งชาติ

ให้ไว้ ณ วันที่ ๔ พฤศจิกายน พ.ศ. ๒๕๑๑

พระประกาศสหกรณ์

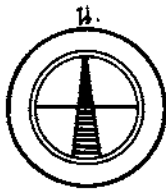
รัฐมนตรีว่าการกระทรวงเกษตร

8° 07' 54"

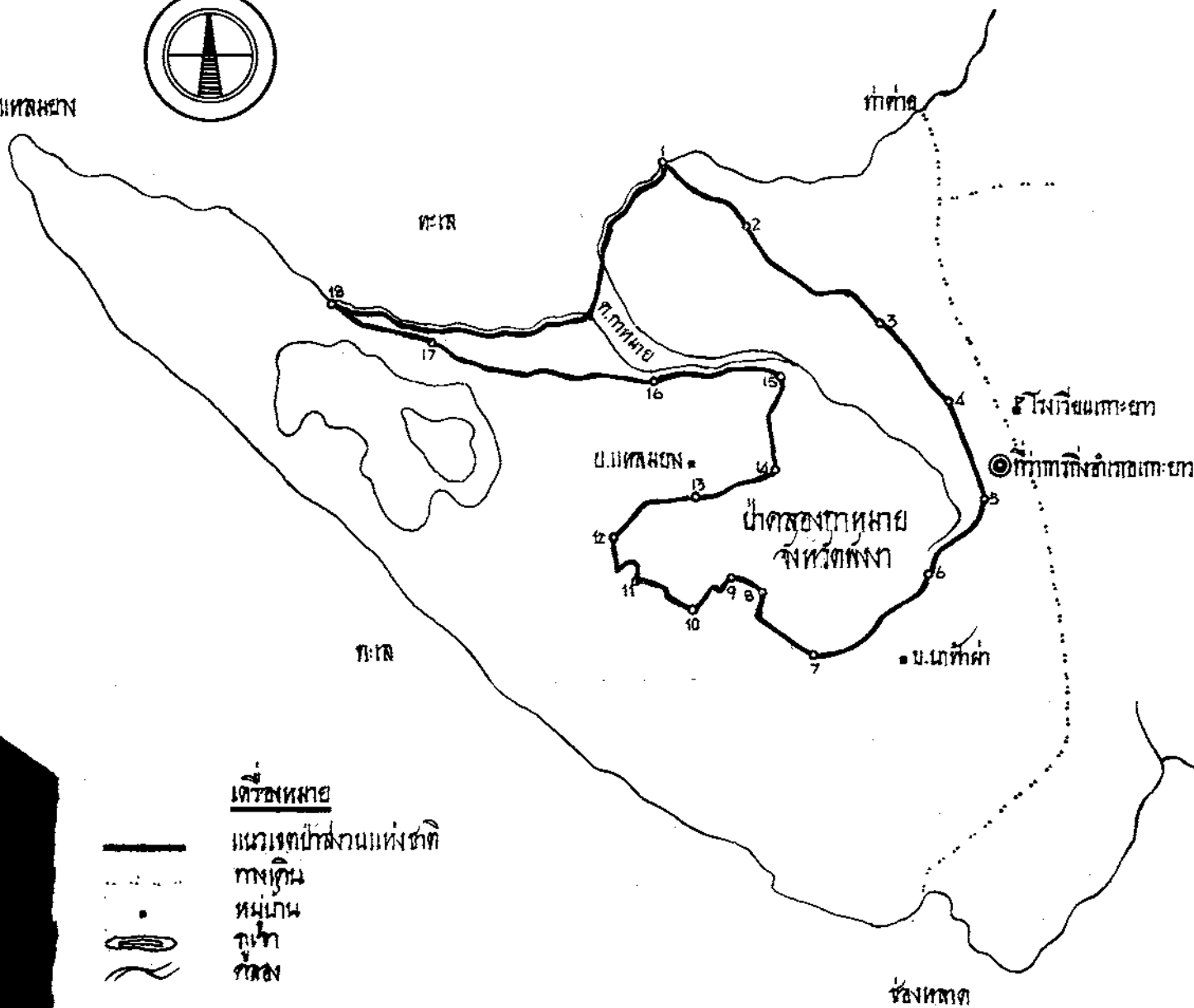
8° 07' 54"

แผนที่ท้ายกฎกระทรวง
 ฉบับที่ 356 (พ.ศ. 2511)
 ออกตามความในพระราชบัญญัติป่าสงวนแห่งชาติ พ.ศ. 2507
 เนื้อที่ประมาณ 700 ไร่
 มาตราส่วน 1:20,000

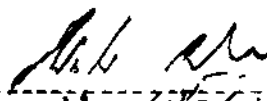



0 200 400 เมตร 1 กิโลเมตร



หนองคาย



- เขตสงวน
- ถนน
- หนอง
- ลำน้ำ
- ลำน้ำ

 28 / 25 / 11	ผู้ควบคุมการก่อสร้าง กรมโยธาธิการ	 24 / 10 / 10
 29 / 8 / 11	อนุมัติกรมป่าไม้	 21 / 10 / 11

5' 06"

8° 05' 06"

พิมพ์ที่แผนกวางวัด กรมโยธาธิการ กรมป่าไม้

ฉบับพิเศษ หน้า ๑๖

เล่ม ๘๕ ตอนที่ ๑๐๘ ราชกิจจานุเบกษา ๒๒ พฤศจิกายน ๒๕๑๑

หมายเหตุ:— เหตุผลในการประกาศใช้กฎกระทรวงฉบับนี้ คือ เนื่องจาก
ป่าแห่งนี้มีไม้โกงกาง ไม้ลิ้ว ไม้ตาเสา และไม้ชนิดอื่น ซึ่งมีจำนวนมาก
และมีของป่ากับทรัพยากรธรรมชาติอื่นด้วย สมควรกำหนดให้เป็น
ป่าสงวนแห่งชาติ เพื่อรักษาสภาพป่า ไม้ ของป่า และทรัพยากรธรรมชาติ
อื่นไว้