



กฎกระทรวง

ฉบับที่ ๓๔ (พ.ศ. ๒๕๐๓)

ออกตามความในพระราชบัญญัติคุ้มครองและสงวนป่า

พุทธศักราช ๒๕๐๓

อาศัยอำนาจตามความในมาตรา ๑๐ และมาตรา ๒๖ แห่งพระราชบัญญัติคุ้มครองและสงวนป่า พุทธศักราช ๒๕๐๓ ซึ่งได้แก้ไขเพิ่มเติมโดยพระราชบัญญัติคุ้มครองและสงวนป่า (ฉบับที่ ๓) พ.ศ. ๒๕๐๓ รัฐมนตรีว่าการกระทรวงเกษตร ออกกฎกระทรวงไว้ดังต่อไปนี้

เล่ม ๗๕ ตอนที่ ๗๒ ราชกิจจานุเบกษา ๒๑ ตุลาคม ๒๕๐๑

ให้ป่าเขาม้าง และป่าเขาบางเต่า ในท้องที่ตำบลบางไทร
ตำบลบางม่วง และตำบลบางนายสี อำเภอตะกั่วป่า จังหวัด
พังงา ภายในแนวเขตตามแผนที่ท้ายกฎกระทรวงนี้ เป็นป่า
สงวน

ให้ไว้ ณ วันที่ ๒๕ กันยายน พ.ศ. ๒๕๐๑

ว. ชรรมบุตร

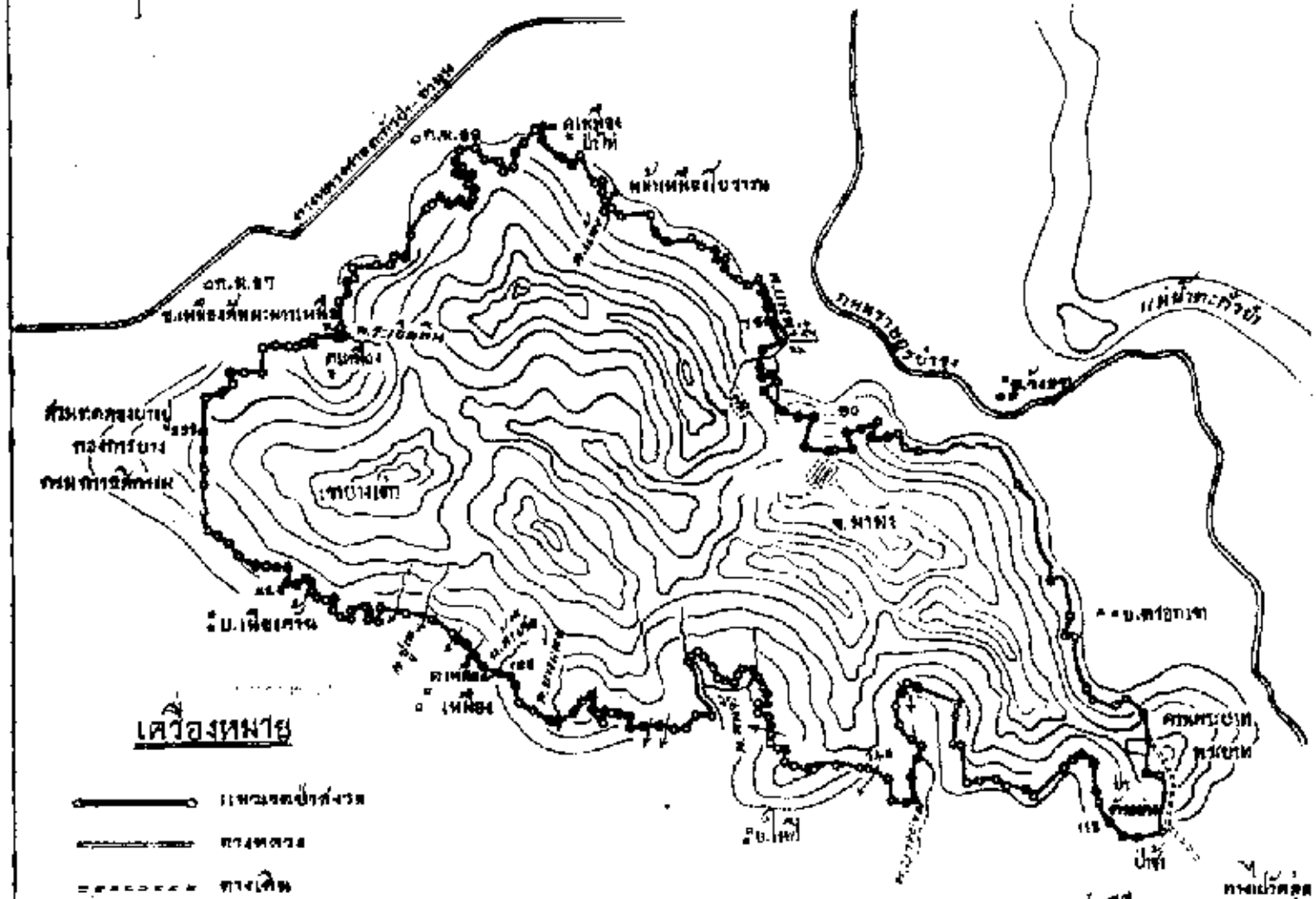
รัฐมนตรีว่าการกระทรวงเกษตร

แผนที่แสดงแนวเขตป่าสงวนท้ายภูกระแต
 ฉบับที่ ๓๔ (พ.ศ. ๒๕๐๓)
 ออกตามพระราชบัญญัติคุ้มครองและสงวนป่า พุทธศักราช ๒๔๘๓








มาตราส่วน ๑:๓๐,๐๐๐

เมตร ๖๐๐ ๘๐๐ ๐ ๒๐๐ ๔๐๐ ๖๐๐ ๘๐๐ เมตร

เขตป่าสงวน ๖.๘๐ ก.ม. หรือ ๕๒๕.๐๐ ไร่



เครื่องหมาย

-  แนวเขตป่าสงวน
-  ทางหลวง
-  ทางเดิน
-  วัด
-  คุกบ้าน
-  แม่น้ำ, คลอง, ห้วย
-  ภูเขา

มีที่ประชุมที่ประชุม
 พ.ศ. ๒๕๐๓
 อ. พานิชมิตร
 อ. ก. ก. ก. ก.

เล่ม ๑๕ ตอนที่ ๑๒ ราชกิจจานุเบกษา ๒๑ ตุลาคม ๒๕๐๑

หมายเหตุ: — เหตุผลในการประกาศใช้กฎกระทรวงฉบับนี้ คือ เนื่องจากป่าแห่งนี้มีไม้ชนิดดีมีค่าเป็นปริมาณมาก เช่น ไม้ยาง ไม้ตะเคียน ไม้ภาคบุตร มีเนื้อประมาณ ๖.๘ ตารางกิโลเมตร เหมาะสมที่จะสงวนไว้เพื่อให้มีไม้ไว้ใช้ตลอดไป อันจะเป็นประโยชน์มากยิ่งขึ้นกว่าที่จะแผ้วถางลงเป็นที่เพาะปลูก หรือเพื่อกิจการอย่างอื่น จึงสมควรจัดการสงวนป่าแห่งนี้ไว้ เพื่อประโยชน์แห่งรัฐและประชาชน