



กฎกระทรวง

ฉบับที่ ๒๓๕ (พ.ศ. ๒๕๑๐)

ออกตามความในพระราชบัญญัติป่าสงวนแห่งชาติ

พ.ศ. ๒๕๐๗

อาศัยอำนาจตามความในมาตรา ๕ และมาตรา ๖ แห่งพระราชบัญญัติป่าสงวนแห่งชาติ พ.ศ. ๒๕๐๗ รัฐมนตรีว่าการกระทรวงเกษตรออกกฎกระทรวงไว้ ดังต่อไปนี้

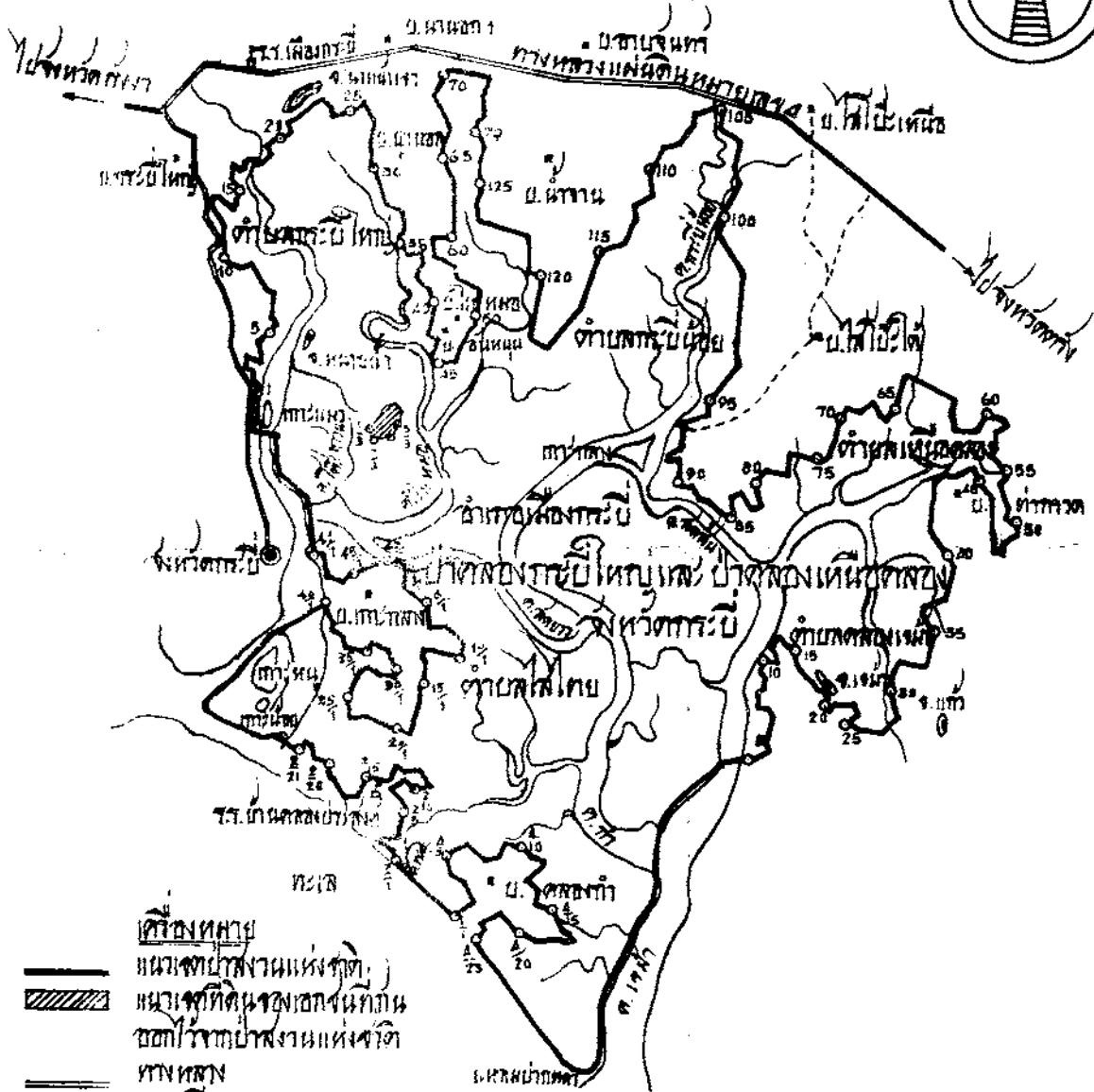


กำหนดให้ป่าคลองกระบี่ใหญ่ และป่าคลองเหนือคลอง ในท้องที่ตำบลกระบี่ใหญ่ ตำบลกระบี่น้อย ตำบลเหนือคลอง ตำบลไสไทย และตำบลคลองเขม่า อำเภอเมืองกระบี่ จังหวัดกระบี่ ภายในแนวเขตตามแผนที่ท้ายกฎกระทรวงนี้ เป็นป่าสงวนแห่งชาติ

ให้ไว้ ณ วันที่ ๒๐ ตุลาคม พ.ศ. ๒๕๑๐

พระประกาศสหกรณ์

รัฐมนตรีว่าการกระทรวงเกษตร

แผนที่ท้ายกฎกระทรวง
 ฉบับที่ 235 (พ.ศ. 2510)
 ออกตามมติในคราวประชุมทบวงที่ประชุมแห่งชาติ พ.ศ. 2507
 รัศมีประมาณ 28,000 ฟุต
 มาตรฐาน 1:80,000



- เขตจังหวัด
- หนองน้ำสาธารณะ
- เขตอำเภอ
- เขตตำบล
- ภูเขา
- คลอง

14 / พ.ศ. / 10	หัวหน้ากองรังวัด	16 / พ.ศ. / 10	23 / พ.ศ. / 10
[Signature]		[Signature]	
[Signature]		[Signature]	

เล่ม ๘๕ ตอนที่ ๑๐๘ ราชกิจจานุเบกษา ๗ พฤศจิกายน ๒๕๑๐

หมายเหตุ:— เหตุผลในการประกาศใช้กฎกระทรวงฉบับนี้ คือ เนื่องจาก
 ป่าแห่งนี้มีไม้โกงกาง ไม้ตะบูน ไม้แสม และไม้ชนิดอื่น ซึ่งมีจำนวนมาก
 และมีของป่ากับทรัพยากรธรรมชาติอื่นด้วย สมควรกำหนดให้
 เป็นป่าสงวนแห่งชาติ เพื่อรักษาสภาพป่า ไม้ ของป่า และทรัพยากร
 ธรรมชาติอันไว้