



## กฎกระทรวง

ฉบับที่ ๒๓๔ (พ.ศ. ๒๕๑๐)

ออกตามความในพระราชบัญญัติป่าสงวนแห่งชาติ

พ.ศ. ๒๕๐๗

อาศัยอำนาจตามความในมาตรา ๕ และมาตรา ๖ แห่งพระราชบัญญัติป่าสงวนแห่งชาติ พ.ศ. ๒๕๐๗ รัฐมนตรีว่าการกระทรวงเกษตรออกกฎกระทรวงไว้ดังต่อไปนี้

กำหนดให้ป่าคลองจิหลาด ในท้องที่ตำบลไสไทย อำเภอเมืองกระบี่ จังหวัดกระบี่ ภายในแนวเขตตามแผนที่ท้ายกฎกระทรวงนี้ เป็นป่าสงวนแห่งชาติ

ให้ไว้ ณ วันที่ ๒๐ ตุลาคม พ.ศ. ๒๕๑๐

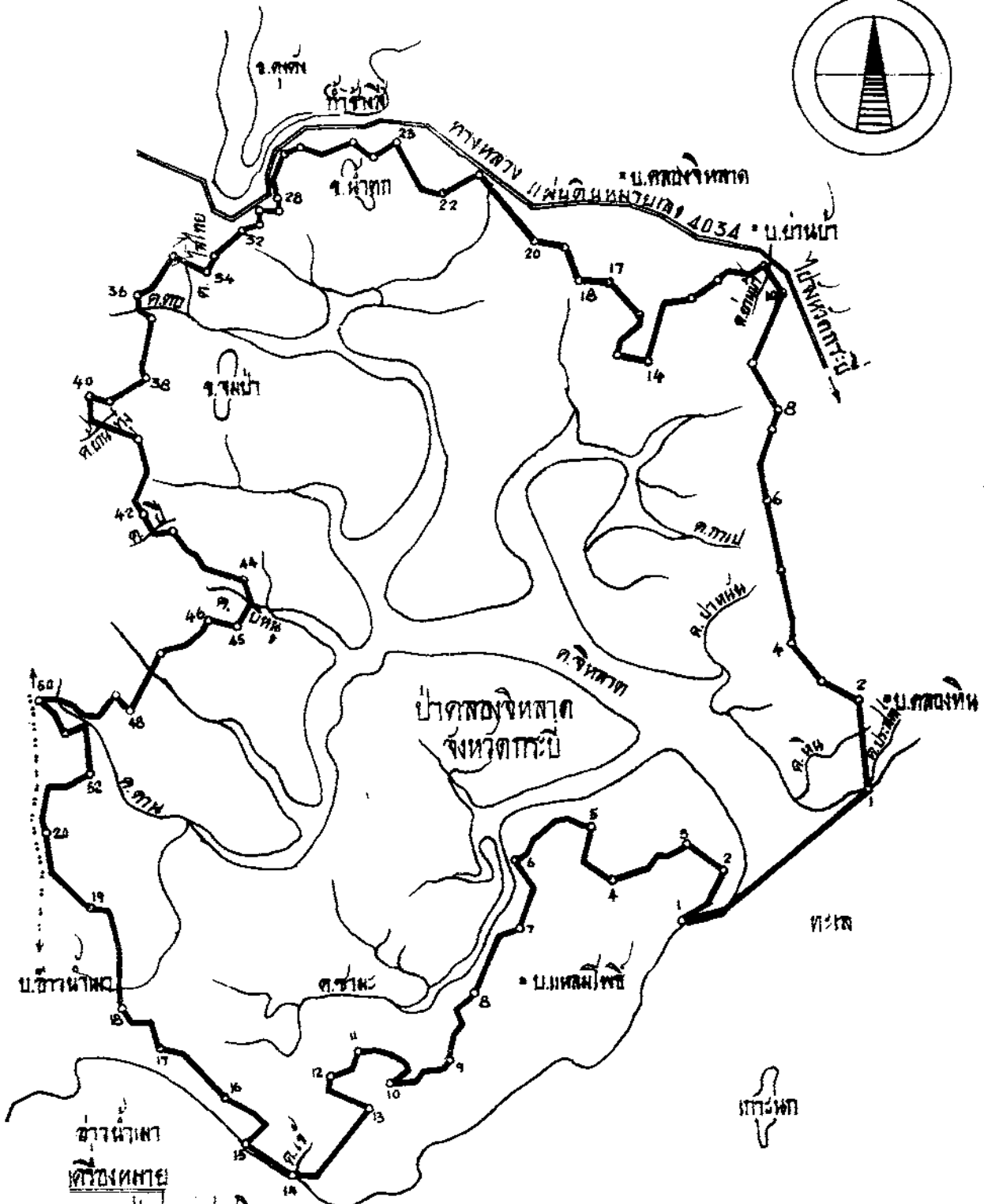
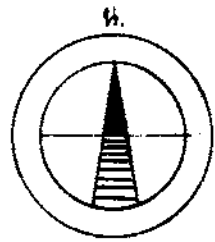

พระประภาสสทกรณ

รัฐมนตรีว่าการกระทรวงเกษตร

9° 07' 00"

98° 55' 00"

แผนที่ท้ายกฎกระทรวง  
 ฉบับที่ 234 (พ.ศ. 2510)  
 ออกตามตราพระราชบัญญัติป่าสงวนแห่งชาติ พ.ศ. 2507  
 เนื้อที่ประมาณ 14,218 ไร่  
 สเกล 1:40,000



- ขั้วหน้าเขต
- เครื่องหมาย
- แนวเขตป่าสงวนแห่งชาติ
- ทางหลวง
- ทางเดิน
- หนองน้ำ
- ภูเขา
- หนอง

|                   |                   |                  |
|-------------------|-------------------|------------------|
| 16 / พ.ศ. 709     | หน้าผากของโครงการ | 12 / พ.ศ. 09     |
| <br>16 / พ.ศ. 709 |                   | <br>12 / พ.ศ. 09 |

พิมพ์ที่ - แผนกวิชาการของกรมที่ดิน

เล่ม ๘๔ ตอนที่ ๑๐๕ ราชกิจจานุเบกษา ๗ พฤศจิกายน ๒๕๑๐

หมายเหตุ:- เหตุผลในการประกาศใช้กฎกระทรวงฉบับนี้ คือ เนื่องจาก  
 ป่าแห่งนี้มีไม้โกงกาง ไม้ตะบูน ไม้แสม และไม้ชนิดอื่น ซึ่งมีค่าจำนวนมาก  
 และมีของป่ากับทรัพยากรธรรมชาติอื่นด้วย สมควรกำหนด  
 ให้เป็นป่าสงวนแห่งชาติ เพื่อรักษาสภาพป่า ไม้ ของป่า และทรัพยากร  
 ธรรมชาติอื่นไว้