



## กฎกระทรวง

ฉบับที่ ๑๘๔ (พ.ศ. ๒๕๒๑)

ออกตามความในพระราชบัญญัติป่าสงวนแห่งชาติ

พ.ศ. ๒๕๐๗

อาศัยอำนาจตามความในมาตรา ๕ และมาตรา ๖ แห่งพระราชบัญญัติป่าสงวนแห่งชาติ พ.ศ. ๒๕๐๗ รัฐมนตรีว่าการกระทรวงเกษตรและสหกรณ์ออกกฎกระทรวงไว้ดังต่อไปนี้

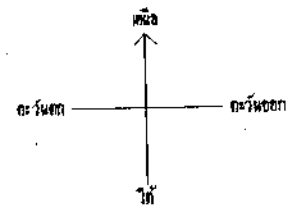
ให้ป่าดอนทรายและป่ากลอง ในท้องที่ตำบลควนพั่ง อำเภอร่อนพิบูลย์ และตำบลสวนหลวง อำเภอลำชะพง จังหวัดนครศรีธรรมราช ภายในแนวเขตตามแผนที่ท้ายกฎกระทรวงนี้ เป็นป่าสงวนแห่งชาติ

ให้ไว้ ณ วันที่ ๑๐ เมษายน พ.ศ. ๒๕๒๑

ป. วรรณสุข

รัฐมนตรีว่าการกระทรวงเกษตรและสหกรณ์


แผนที่ชายแดนระหว่าง  
 แผนที่ 794 (ท.ร. 2521)  
 ๒๕๒๓ กรมการแผนที่ทหารบก. กรุงเทพฯ พ.ศ. ๒๕๐๗  
 เนื้อที่ประมาณ ๕๒,๙๘๗.๕๐ ไร่  
 ขนาดมาตรา ๑ : ๘๐,๐๐๐

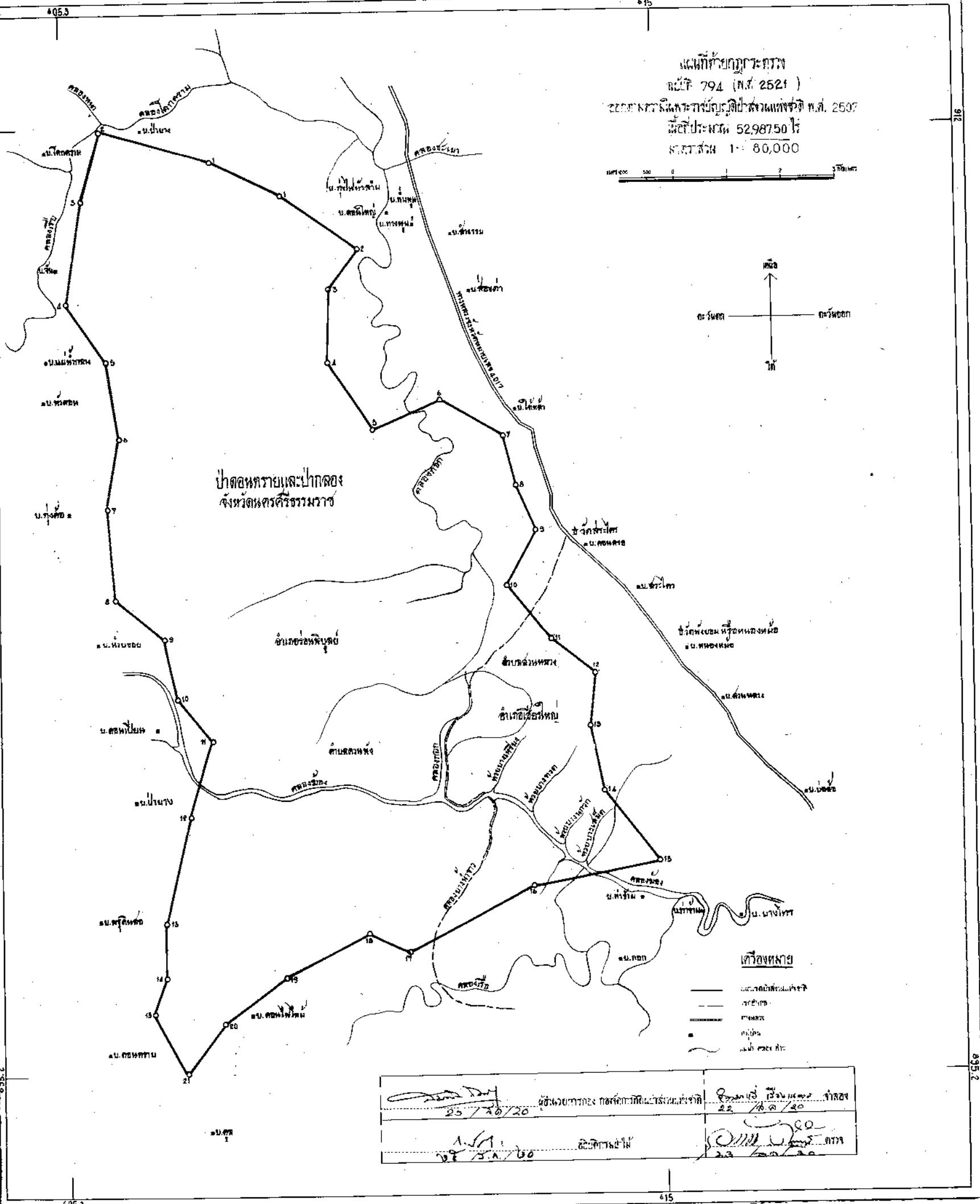


ป่าดงหนายและป่าดง  
 จังหวัดนครราชสีมา

เครื่องหมาย

- (thick line) เส้นเขตติดต่อประเทศ
- (dashed line) เขตติดต่อ
- (thin line) ทางหลวง
- (dot) หมู่บ้าน
- ~ (wavy line) แม่น้ำ ลำธาร

 ๒๕/๓๐/๖๐	ผู้บังคับการกองกำลังที่ ๓ นครราชสีมา ๒๕/๓๐/๖๐	๒๒/๓๐/๖๐ ๒๓/๓๐/๖๐
๒๕/๓๐/๖๐	๒๕/๓๐/๖๐	๒๕/๓๐/๖๐



หมายเหตุ:— เหตุผลในการประกาศใช้กฎกระทรวงฉบับนี้ คือ เนื่องจากมาดอน  
 ทรายและบัลลอง ในท้องที่ตำบลควนพัง อำเภอธวัชบุรี และตำบลสวนหลวง  
 อำเภอยะใหญ่ จังหวัดนครราชสีมา มีไม้เสม็ด ไม้เตย ไม้ตะเคียน  
 ไม้หว้า และไม้ชนิดอื่นที่มีค่าจำนวนมาก และมีของป่ากับทรัพยากรธรรมชาติ  
 อื่นด้วย สมควรกำหนดให้เป็นป่าสงวนแห่งชาติ เพื่อรักษาสภาพป่าไม้ ของป่า  
 และทรัพยากรธรรมชาติอันมี จึงจำเป็นต้องออกกฎกระทรวงนี้