



## กฎกระทรวง

ฉบับที่ ๓๒๓ (พ.ศ. ๒๕๑๑)

ออกตามความในพระราชบัญญัติป่าสงวนแห่งชาติ

พ.ศ. ๒๕๐๗

อาศัยอำนาจตามความในมาตรา ๕ และมาตรา ๖ แห่งพระราชบัญญัติป่าสงวนแห่งชาติ พ.ศ. ๒๕๐๗ รัฐมนตรีว่าการกระทรวงเกษตรออกกฎกระทรวงไว้ ดังต่อไปนี้

กำหนดให้ป่าอ่าวกราย ในท้องที่ตำบลควนกรด ตำบลนาโพธิ์ และตำบลนาไม้ไผ่ อำเภอทุ่งสง จังหวัดนครศรีธรรมราช ภายในแนวเขตตามแผนที่ท้ายกฎกระทรวงนี้ เป็นป่าสงวนแห่งชาติ

ให้ไว้ ณ วันที่ ๑๕ กรกฎาคม พ.ศ. ๒๕๑๑

พลเอก จ. นาวิเสถียร

รัฐมนตรีช่วยว่าการ ฯ รักษาราชการแทน

รัฐมนตรีว่าการกระทรวงเกษตร

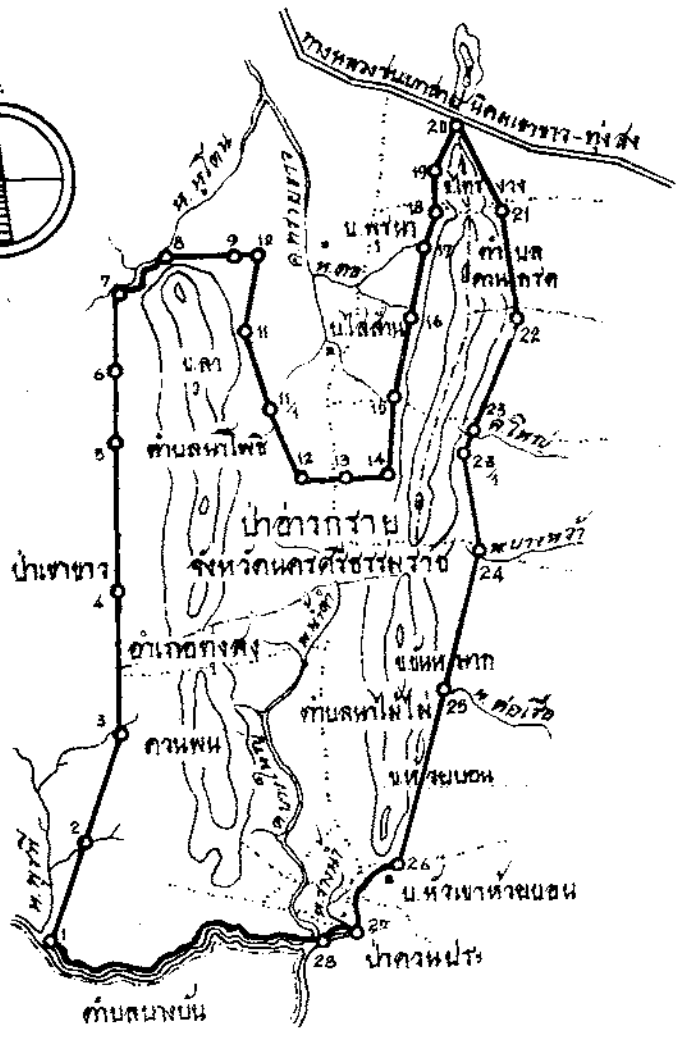

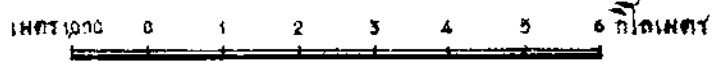
8° 18' 00"

8° 18' 00"

99° 36' 16"

99° 36' 16"

แผนที่ภูมิประเทศ  
 ฉบับที่ 328 (ท.ศ. 2511)  
 ออกตามทศนิยมพระราชบัญญัติป่าสงวนแห่งชาติ พ.ศ. 2507  
 เนื้อที่ประมาณ 23,562 ไร่  
 มาตรฐาน 1:100,000



**เครื่องหมาย**

- แนวเขตป่าสงวนแห่งชาติ
- - - เขตตำบล
- == ทางหลวง
- ... ทางเดิน
- ทนบก
- ∞ ป่าเต็งรัง
- ~ ห้วย, คลอง

99° 28' 40"

22/ ส.ศ. 11  
*Signature*  
 24/ ส.ศ. 11

ผู้อำนวยการกอง กองโตงกรม  
 ฉบับที่กรมป่าไม้

16/ ส.ศ. 10  
*Signature*  
 17/ ส.ศ. 11

8° 00' 00"

8° 00' 00"

พิมพ์ที่ แผนกรังวัด กองโตงกรม กรมป่าไม้

เล่ม ๘๕ ตอนที่ ๖๗ ราชกิจจานุเบกษา ๓๐ กรกฎาคม ๒๕๑๑

หมายเหตุ:— เหตุผลในการประกาศใช้กฎกระทรวงฉบับนี้ คือ เนื่องจาก  
 ป่าแห่งนี้มีไม้ยาง ไม้ไข่เขี้ยว ไม้กะบาก ไม้ตะเคียน ไม้หลุมพอ และ  
 ไม้ชนิดอื่นซึ่งมีค่าจำนวนมาก และมีของป่ากับทรัพยากรธรรมชาติอื่น  
 ด้วย สมควรกำหนดให้เป็นป่าสงวนแห่งชาติ เพื่อรักษาสภาพป่า ไม้  
 ของป่า และทรัพยากรธรรมชาติอื่นไว้