



กฎกระทรวง

ฉบับที่ ๒๔๖ (พ.ศ. ๒๕๑๐)

ออกตามความในพระราชบัญญัติป่าสงวนแห่งชาติ

พ.ศ. ๒๕๐๗

อาศัยอำนาจตามความในมาตรา ๕ และมาตรา ๖ แห่งพระราชบัญญัติป่าสงวนแห่งชาติ พ.ศ. ๒๕๐๗ รัฐมนตรีว่าการกระทรวงเกษตรออกกฎกระทรวงไว้ดังต่อไปนี้

กำหนดให้ป่าควนพลอง ในท้องที่ตำบลช้างกลาง อำเภอฉวาง จังหวัดนครศรีธรรมราช ภายในแนวเขตตามแผนที่ท้ายกฎกระทรวงนี้ เป็นป่าสงวนแห่งชาติ

ให้ไว้ ณ วันที่ ๑๓ พฤศจิกายน พ.ศ. ๒๕๑๐

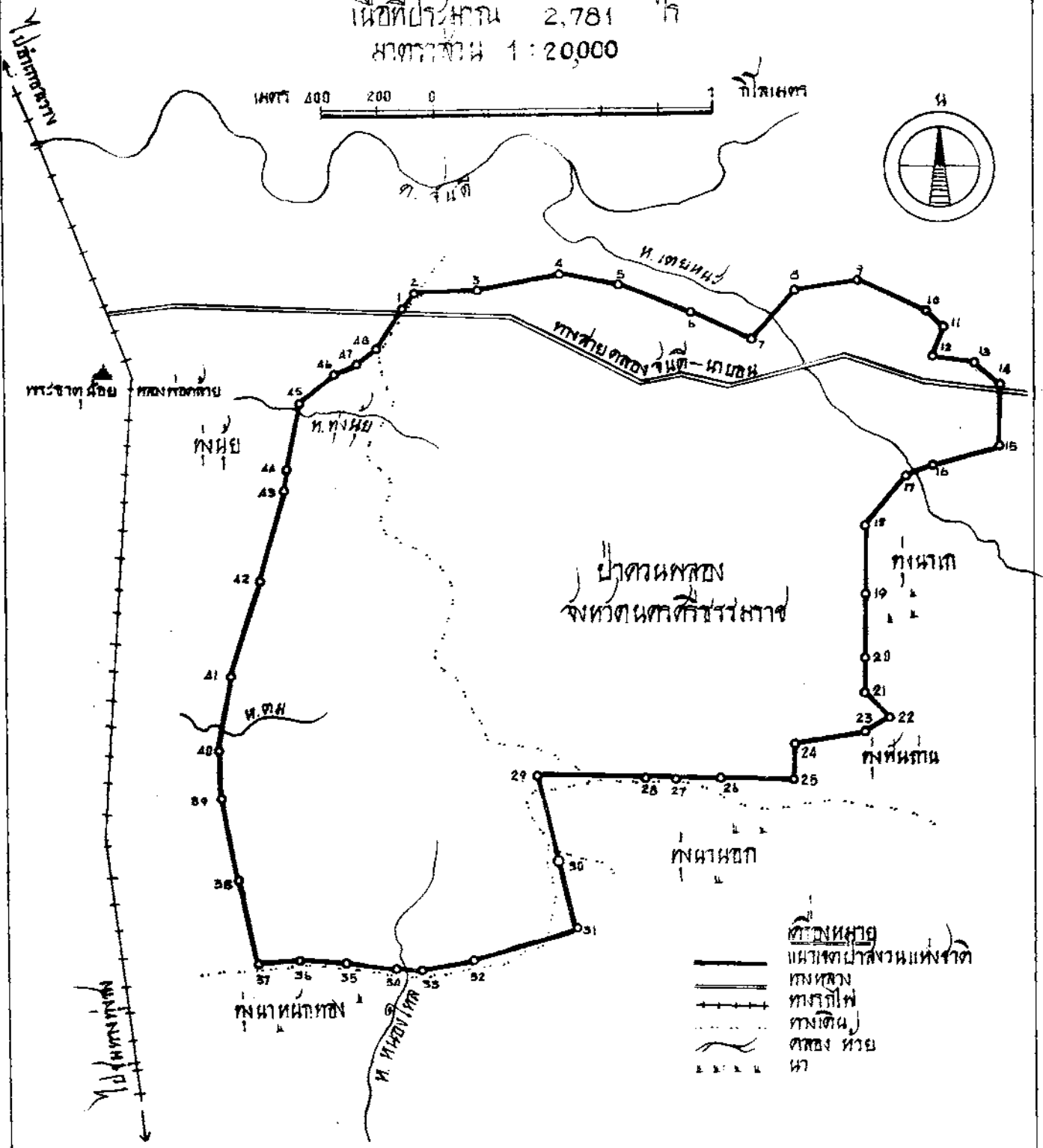
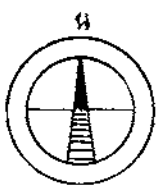

พระประกาศสหกรณ์

รัฐมนตรีว่าการกระทรวงเกษตร

๘° ๒๒' ๒๐"

๘° ๒๒' ๒๐"

แผนผังแสดงอุทยาน
 ฉบับที่ ๒๔๖ (พ.ศ. ๒๕๑๐)
 ออกตามตราสิทธิในพระราชบัญญัติป่าสงวนแห่งชาติ พ.ศ. ๒๕๐๗
 เนื้อที่ประมาณ ๒,๗๘๑ ไร่
 สเกล ๑ : ๒๐,๐๐๐



| | |
|--------------------|---|
| 24 / ม.ย. / ๐๙ | ผู้อำนวยการกรมป่าไม้ 7 / ต.ค. / ๐๙ |
| 24 / ม.ย. / ๐๙ | ๗๐๐๖๐๖๐๘ กรมป่าไม้ 10 / ม.ย. / ๐๙ |

แผนที่แสดงการวัด ป่าสงวนแห่งชาติ ป่าดงดิบ

๘° ๒๒' ๒๐"

๘° ๒๒' ๒๐"

๘๙° ๒๖' ๐๐"

เล่ม ๘๔ ตอนที่ ๑๑๖ ราชกิจจานุเบกษา ๒๘ พฤศจิกายน ๒๕๑๐

หมายเหตุ :— เหตุผลในการประกาศใช้กฎกระทรวงฉบับนี้ คือ เนื่องจาก
 ป่าแห่งนี้มีไม้แดง ไม้อินทนิล ไม้ยาง และไม้ชนิดอื่น ซึ่งมีจำนวนมากและมีของป่ากับทรัพยากรธรรมชาติอื่นด้วย สมควรกำหนดให้เป็น
 ป่าสงวนแห่งชาติ เพื่อรักษาสภาพป่า ไม้ ของป่า และทรัพยากรธรรม
 ชาติอื่นไว้