



กฎกระทรวง

ฉบับที่ ๑๘๘ (พ.ศ. ๒๕๐๕)

ออกตามความในพระราชบัญญัติป่าสงวนแห่งชาติ

พ.ศ. ๒๕๐๓

อาศัยอำนาจตามความในมาตรา ๕ และมาตรา ๖ แห่งพระราชบัญญัติป่าสงวนแห่งชาติ พ.ศ. ๒๕๐๓ รัฐมนตรีว่าการกระทรวงเกษตรออกกฎกระทรวงไว้ดังต่อไปนี้

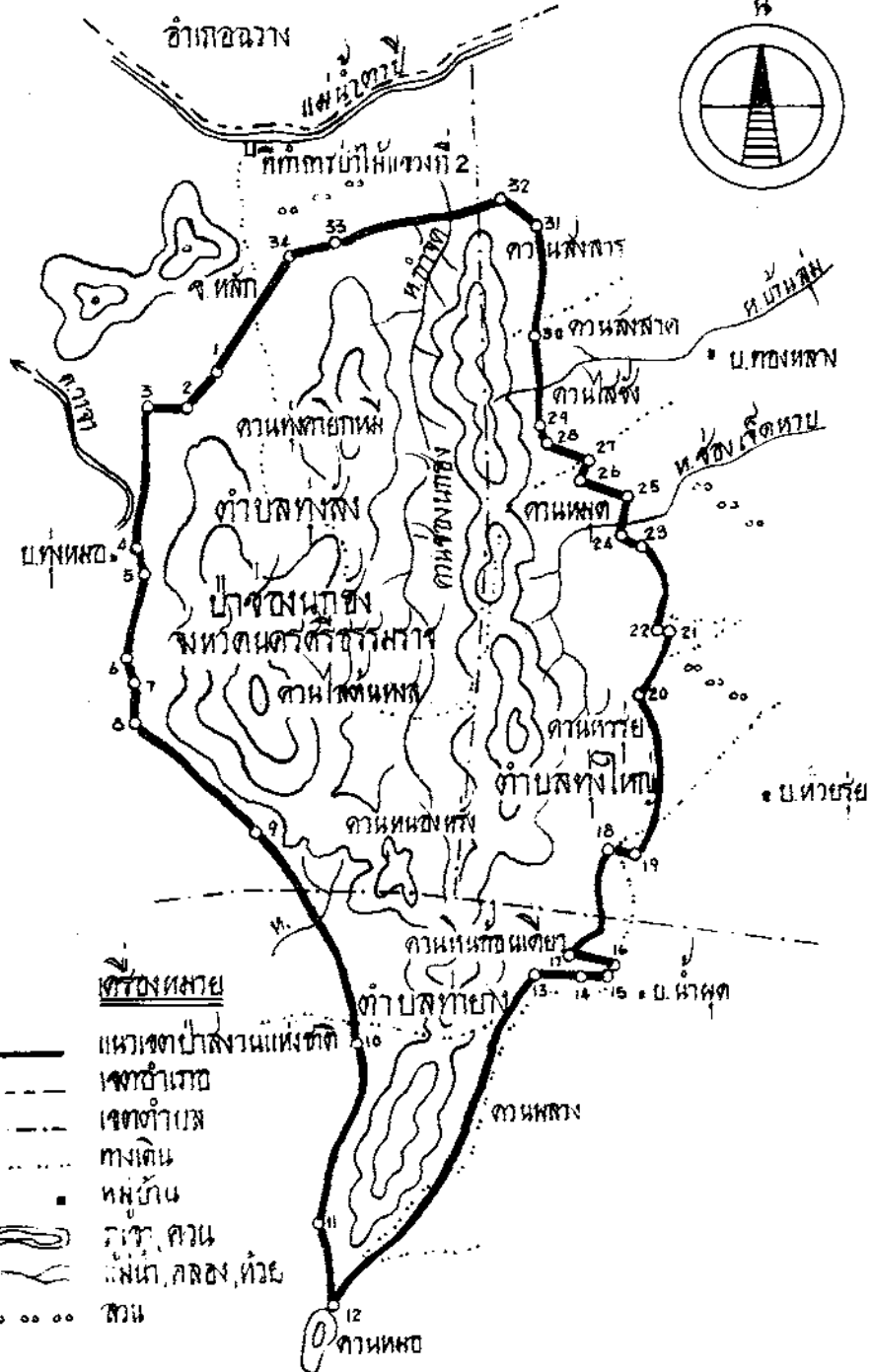


กำหนดให้ป่าช่องนกฮัง ในท้องที่ตำบลทุ่งสัง ตำบลทุ่งใหญ่ และตำบลท่ายาง อำเภอทุ่งใหญ่ จังหวัดนครศรีธรรมราช ภายในแนวเขตตามแผนที่ท้ายกฎกระทรวงนี้ เป็นป่าสงวนแห่งชาติ

ให้ไว้ ณ วันที่ ๒๗ ธันวาคม พ.ศ. ๒๕๐๕

พระประกาศสหกรณ์

รัฐมนตรีว่าการกระทรวงเกษตร

แผนที่ทำจากภาพถ่ายทาง
 อากาศ ปี 188 (พ.ศ. 2509)
 ออกทางสถานีแผนที่ทำสมัยภูมิศาสตร์แห่งชาติ พ.ศ. 2507
 เนื้อที่ประมาณ 9478 ไร่
 มาตรฐาน 1:50000



- สัญลักษณ์**
- แนวเขตป่าสงวนแห่งชาติ
 - - - - - เขตตำบล
 - - - - - เขตตำบล
 - ทางเดิน
 - หมู่บ้าน
 - ภูเขา, หนอง
 - ฝาย, คลอง, ท่อ
 - หนอง

<p>วันที่ 15/09/09</p> <p>นาย [Signature]</p>	<p>นาย [Signature]</p> <p>15/09/09</p>
<p>นาย [Signature]</p> <p>15/09/09</p>	<p>นาย [Signature]</p> <p>15/09/09</p>

แผนที่ทำจากภาพถ่ายทางอากาศ

ฉบับพิเศษ หน้า ๓๔

เล่ม ๘๓ ตอนที่ ๑๑๕ ราชกิจจานุเบกษา ๓๑ ธันวาคม ๒๕๐๕

หมายเหตุ: - เหตุผลในการประกาศใช้กฎกระทรวงฉบับนี้ คือ เนื่องจาก
ป่าแห่งนี้มีไม้ยาง ไม้ยูง ไม้ไข่เขียว ไม้พยอม ไม้ทัง ไม้กะบาก ไม้จำปา
ไม้กะท้อน ไม้ตะเคียน และไม้ชนิดอื่น ซึ่งมีค่าจำนวนมาก และมีของ
ป่ากับทรัพยากรธรรมชาติอื่นด้วย สมควรกำหนดให้เป็นป่าสงวนแห่ง
ชาติ เพื่อรักษาสภาพป่า ไม้ ของป่า และทรัพยากรธรรมชาติอื่นไว้