



กฎกระทรวง

ฉบับที่ ๕๕๒ (พ.ศ. ๒๕๑๖)

ออกตามความในพระราชบัญญัติป่าสงวนแห่งชาติ

พ.ศ. ๒๕๐๗

อาศัยอำนาจตามความในมาตรา ๕ และมาตรา ๖ แห่งพระราชบัญญัติป่าสงวนแห่งชาติ พ.ศ. ๒๕๐๗ รัฐมนตรีว่าการกระทรวงเกษตรและสหกรณ์ออกกฎกระทรวงไว้ ดังต่อไปนี้

ให้ป่าละแม ในท้องที่ตำบลบึงหวาน และตำบลพะโต๊ะกิ่งอำเภอพะโต๊ะ อำเภอหลังสวน ตำบลหาดยาย และตำบลบ้านควน อำเภอหลังสวน และตำบลละแม และตำบลทุ่งหลวงกิ่งอำเภอละแม อำเภอหลังสวน จังหวัดชุมพร ภายในแนวเขตตามแผนที่ท้ายกฎกระทรวงนี้ เป็นป่าสงวนแห่งชาติ

ให้ไว้ ณ วันที่ ๑๒ ตุลาคม พ.ศ. ๒๕๑๖

พลอากาศเอก ทวี จุลละทรัพย์

รัฐมนตรีว่าการกระทรวงเกษตรและสหกรณ์

แผนที่ตำบลภูทอก

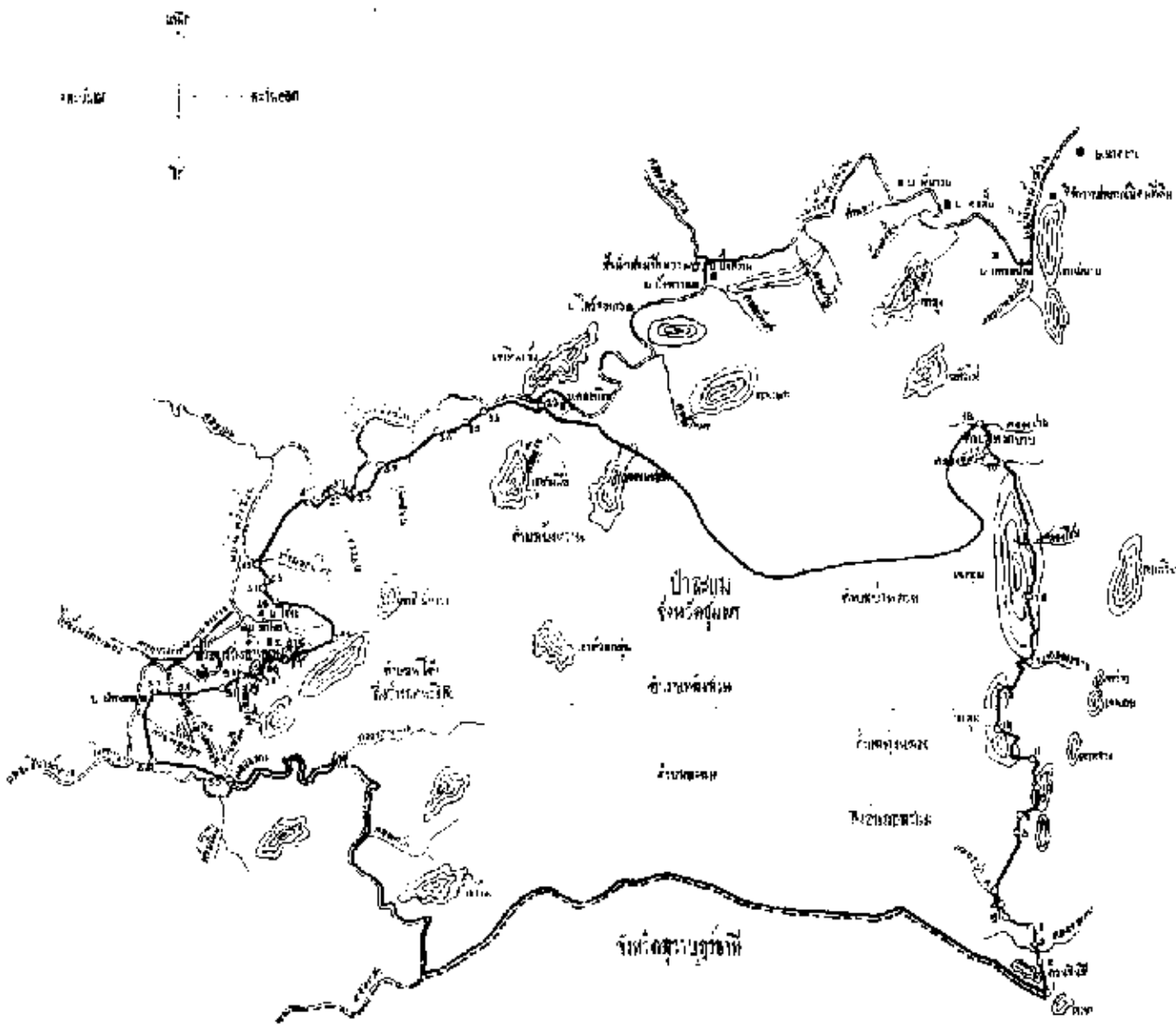
ฉบับที่ 1592 (พ.ศ. 2516)

ออกตามคำสั่งกระทรวงมหาดไทยที่ 10911 พ.ศ. 2507

เนื้อที่ตำบล 181,000 ไร่

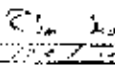
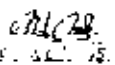
มาตราส่วน 1:200,000

1:200,000



สัญลักษณ์

- เขตตำบล
- เขตอำเภอ
- เขตจังหวัด
- * ภูเขาคำ
- ~ หนองน้ำ
- ~ หนองน้ำ

 25/11/68	วิศวกรอำเภอภูทอก ภูทอก หนองคาย	1:200,000 25/11/68
 25/11/68	วิศวกรอำเภอภูทอก ภูทอก หนองคาย	1:200,000 25/11/68

เล่ม ๕๐ ตอนที่ ๑๔๒ ราชกิจจานุเบกษา ๑๓ พฤศจิกายน ๒๕๑๖

หมายเหตุ:- เหตุผลในการประกาศใช้กฎกระทรวงฉบับนี้ คือ เนื่องจาก
 ป่าละแม ในท้องที่ตำบลวังพวน และตำบลพระไต่ะ กิ่งอำเภอพระไต่ะ
 อำเภอหลังสวน ตำบลหาดทราย และตำบลบ้านสวน อำเภอหลังสวน
 และตำบลละแม และตำบลทุ่งหลวง กิ่งอำเภอละแม อำเภอหลังสวน
 จังหวัดชุมพร มีไม้หลุมพืด ไม้ตะแบก ไม้ตะเคียน ไม้อินทนิล ไม้
 มะม่วงป่า และไม้ชนิดอื่นที่มีค่าจำนวนมาก และมีของป่ากับทรัพยากร
 ธรรมชาติอื่นด้วย สมควรกำหนดให้เป็นป่าสงวนแห่งชาติ เพื่อรักษา
 สภาพป่า ไม้ ของป่า และทรัพยากรธรรมชาติอื่นไว้ จึงจำเป็นต้อง
 ออกกฎกระทรวงฉบับนี้