



กฎกระทรวง

ฉบับที่ ๕๐๗ (พ.ศ. ๒๕๑๒)

ออกตามความในพระราชบัญญัติป่าสงวนแห่งชาติ

พ.ศ. ๒๕๐๗

อาศัยอำนาจตามความในมาตรา ๕ และมาตรา ๗ แห่งพระราชบัญญัติป่าสงวนแห่งชาติ พ.ศ. ๒๕๐๗ รัฐมนตรีว่าการกระทรวงเกษตรออกกฎกระทรวงไว้ ดังต่อไปนี้

ข้อ ๑ ให้ยกเลิกความในกฎกระทรวง ฉบับที่ ๕๒ (พ.ศ. ๒๕๐๘) ออกตามความในพระราชบัญญัติป่าสงวนแห่งชาติ พ.ศ. ๒๕๐๗ และให้ใช้ความต่อไปนี้แทน

“กำหนดให้ป่านาพญา ในท้องที่ตำบลนาพญา และตำบลละแม อำเภอหลังสวน จังหวัดชุมพร ภายในแนวเขตตามแผนที่ท้ายกฎกระทรวงนี้ เป็นป่าสงวนแห่งชาติ”

เล่ม ๘๖ ตอนที่ ๒๗ ราชกิจจานุเบกษา ๑ เมษายน ๒๕๑๒

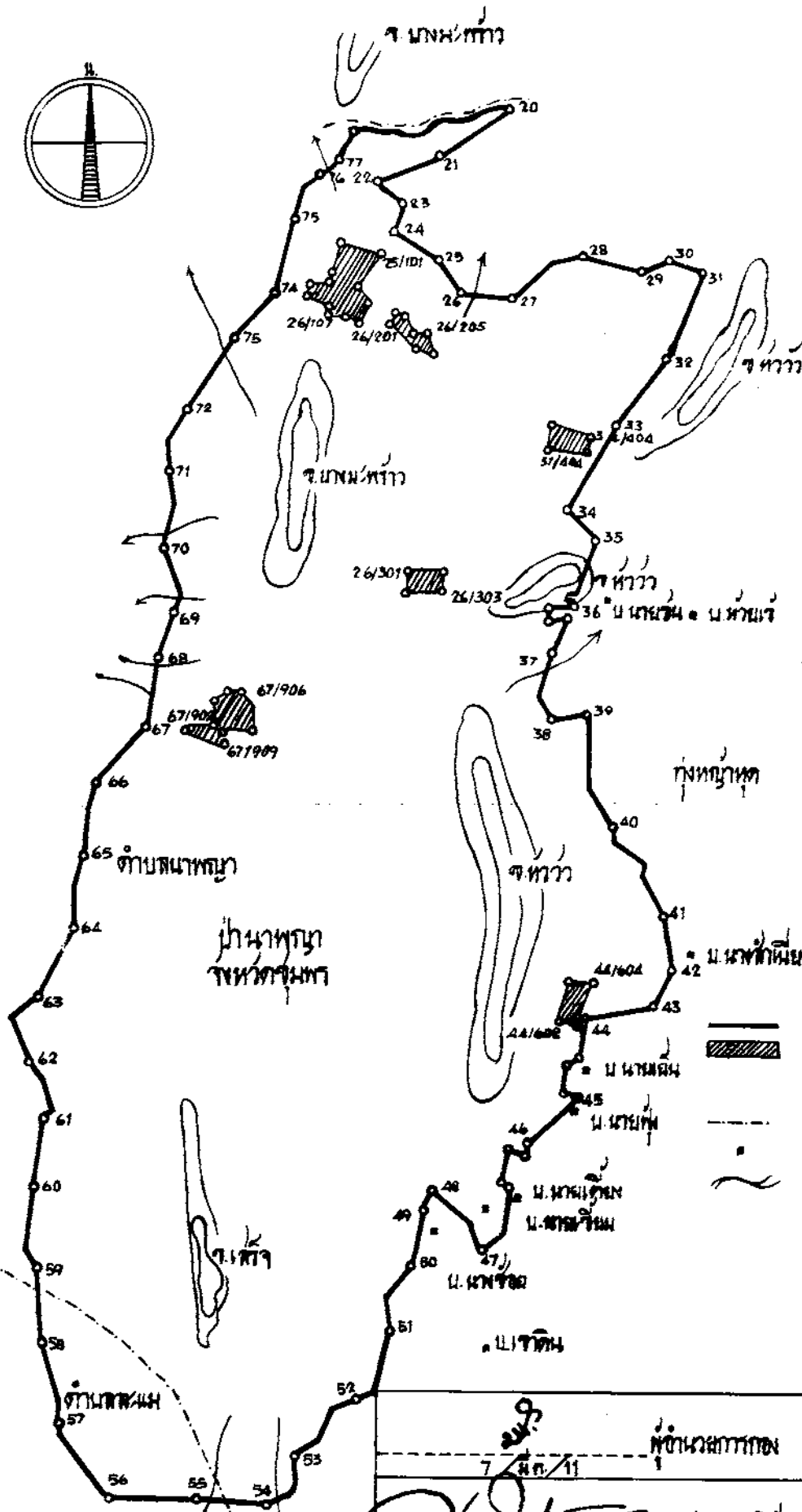
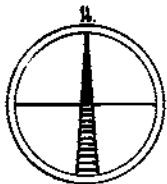
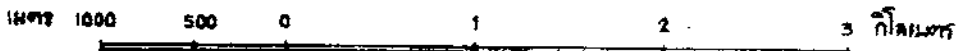
ข้อ ๒ ให้ยกเลิกแผนที่ท้ายกฎกระทรวง ฉบับที่ ๕๒
(พ.ศ. ๒๕๐๘) ออกตามความในพระราชบัญญัติป่าสงวน
แห่งชาติ พ.ศ. ๒๕๐๗ และให้ใช้แผนที่ท้ายกฎกระทรวงนี้แทน

ให้ไว้ ณ วันที่ ๑๒ กุมภาพันธ์ พ.ศ. ๒๕๑๒

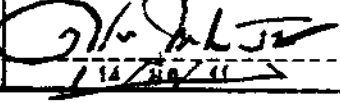
พระประกาศสภครณ

รัฐมนตรีว่าการกระทรวงเกษตร

แผนที่กำหนดเขตการวาง
 ถนนที่ 407 (พ.ศ. 2512)
 เขตเทศบาลเมืองราชบุรีฉบับที่ 14 ของสภาเทศบาล หน.ค.
 เนื้อที่ประมาณ 14,781 ไร่
 มาตรฐาน 1:40,000



- เขตเทศบาล
- แนวเขตเมืองราชบุรี
- แนวเขตที่ดินของเอกชน
- ที่ดินของเทศบาลเมืองราชบุรี
- เขตตำบล
- หนองน้ำ
- ห้วย, คลอง

7	หน.ค./11	หน้าเขตการวาง	กองช่าง	วันที่ 29/1/11
 จินตกรณ์ นิ่ม 14/2/11			22006 6/5/11	29/1/11

เล่ม ๘๖ ตอนที่ ๒๑๑ ราชกิจจานุเบกษา ๑ เมษายน ๒๕๑๒

หมายเหตุ— เหตุผลในการประกาศใช้กฎกระทรวงฉบับนี้ ก็เนื่อง
จากป่าสงวนแห่งชาติป่าบางมะพร้าว และป่านาหลวง จังหวัดชุมพร
ซึ่งได้กำหนดไว้โดยกฎกระทรวง ฉบับที่ ๕๒ (พ.ศ. ๒๕๐๘) ออกตาม
ความในพระราชบัญญัติป่าสงวนแห่งชาติ พ.ศ. ๒๕๐๑ ปรากฏว่าชื่อ
ป่าสงวนแห่งชาติป่านี้ไม่ถูกต้อง เพราะตามชื่อเท็จจริงป่าสงวนแห่งชาติ
ดังกล่าวชื่อป่านาหลวง และชื่อท้องที่ตำบลของป่าสงวนแห่งชาติป่านี้
เกินไป ๑ ตำบล คือ ตำบลบางมะพร้าว อีกด้วย ฉะนั้นเพื่อให้เป็นไป
ตามชื่อเท็จจริงดังกล่าว จึงจำเป็นต้องแก้ไขเพิ่มเติมกฎกระทรวง
ฉบับที่ ๕๒ (พ.ศ. ๒๕๐๘) ออกตามความในพระราชบัญญัติป่าสงวน
แห่งชาติ พ.ศ. ๒๕๐๑ เสียใหม่