

เล่มที่ ๘๓ ตอนพิเศษ ๑๑๗ ราชกิจจานุเบกษา ๒๗ ธันวาคม ๒๕๐๕

กระทรวงมหาดไทย

วิเทศสัมพันธ์

กรมส่งเสริมการค้าระหว่างประเทศ

ที่ประชุมเจ้าหน้าที่อาวุโส



### กฎกระทรวง

ฉบับที่ ๑๖๕ (พ.ศ. ๒๕๐๕)

ออกตามความในพระราชบัญญัติป่าสงวนแห่งชาติ

พ.ศ. ๒๕๐๗

อาศัยอำนาจตามความในมาตรา ๕ และมาตรา ๖ แห่งพระราชบัญญัติป่าสงวนแห่งชาติ พ.ศ. ๒๕๐๗ รัฐมนตรีว่าการกระทรวงเกษตรออกกฎกระทรวงไว้ดังต่อไปนี้

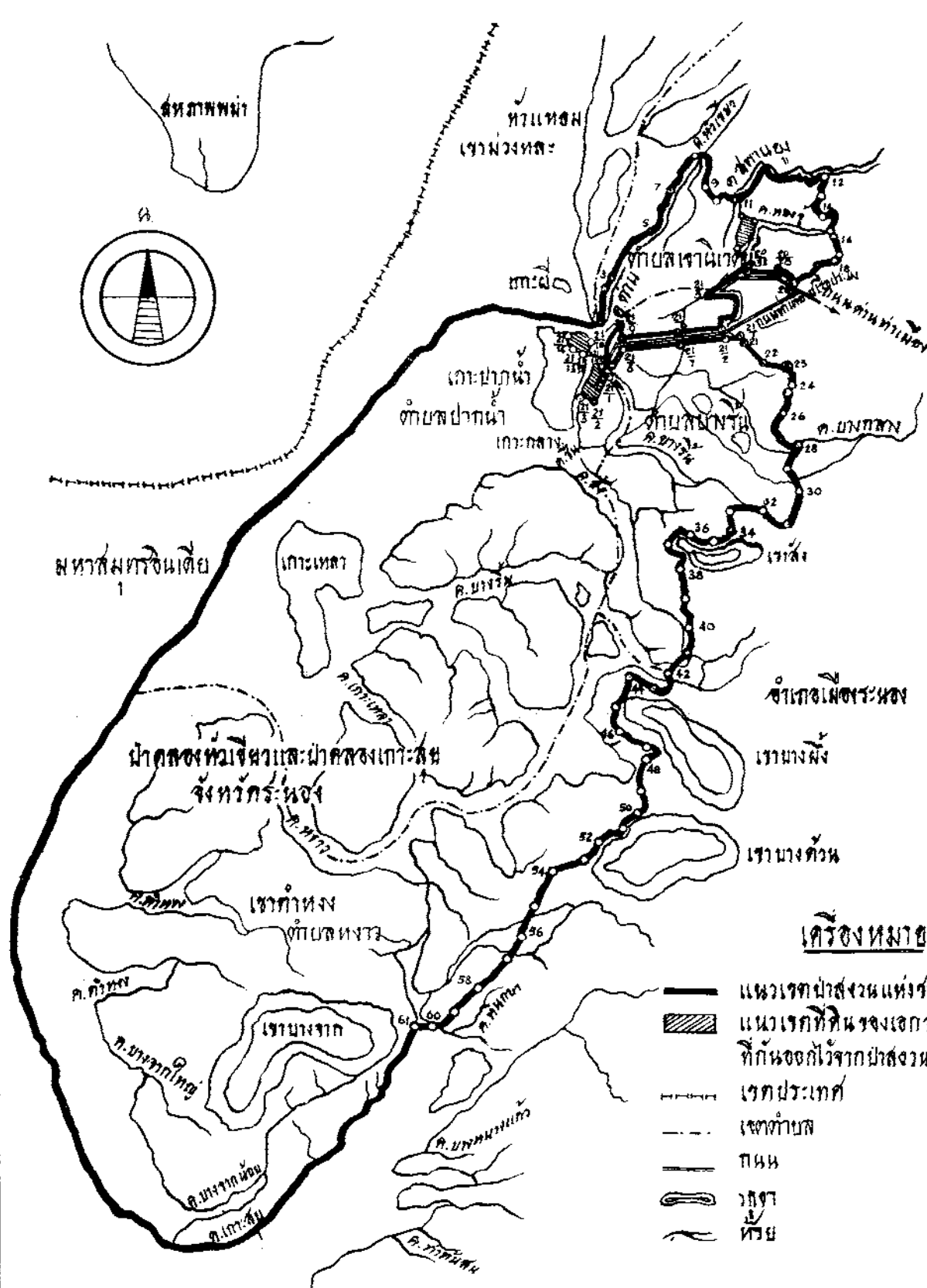
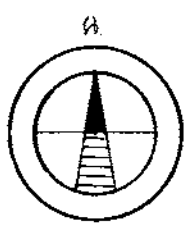

กำหนดให้ป่าคลองหัวเขี้ยว และป่าคลองเกาะสุข ในท้องที่ตำบลเขานิวเสน ตำบลปากน้ำ ตำบลบางวัน และตำบลหวาง อำเภอเมืองระนอง จังหวัดระนอง ภายในแนวเขตตามแผนที่ท้ายกฎกระทรวงนี้ เป็นป่าสงวนแห่งชาติ

ให้ไว้ ณ วันที่ ๑๕ ธันวาคม พ.ศ. ๒๕๐๕

พระประภาสทจร

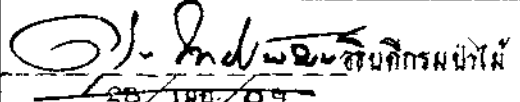
รัฐมนตรีว่าการกระทรวงเกษตร

แผนที่กายภาพกรม  
 ฉบับที่ 164 (พ.ศ. 2509)  
 ออกตามคำสั่งกระทรวงมหาดไทย เรื่อง อนุมัติป่าสงวนแห่งชาติ พ.ศ. 2507  
 เนื้อที่ประมาณ 77,031 ไร่  
 มาตราส่วน 1:100,000



**เครื่องหมาย**

- แนวเขตป่าสงวนแห่งชาติ
- แนวเขตที่ดินของเอกชน ที่กันออกไว้จากป่าสงวนแห่งชาติ
- เขตประเทศ
- เขตตำบล
- ถนน
- ภูเขา
- ห้วย

28 / เม.ย. / 09	หัวหน้ากองโครงการ	18 / พ.ค. / 09
 28 / เม.ย. / 09		15 / เม.ย. / 09 18 / พ.ค. / 09

เล่ม ๘๓ ตอนที่ ๑๑๗ ราชกิจจานุเบกษา ๒๗ ธันวาคม ๒๕๐๕

หมายเหตุ:- เหตุผลในการประกาศใช้กฎกระทรวงฉบับนี้ คือ เนื่องจาก  
 ป่าแห่งนี้มีไม้โกงกาง ไม้ตะบูน ไม้แสม และไม้ชนิดอื่น ซึ่งมีค่า  
 จำนวนมาก และมีของป่ากับทรัพยากรธรรมชาติอื่นด้วย สมควรกำหนด  
 ให้เป็นป่าสงวนแห่งชาติ เพื่อรักษาสภาพป่า ไม้ ของป่า และทรัพยากร  
 ธรรมชาติอื่นไว้