



ฉบับที่ ๕ (พ.ศ. ๒๕๐๗)

ออกตามความในพระราชบัญญัติป่าสงวนแห่งชาติ

พ.ศ. ๒๕๐๗

อาศัยอำนาจตามความในมาตรา ๕ และมาตรา ๖ แห่งพระราชบัญญัติป่าสงวนแห่งชาติ พ.ศ. ๒๕๐๗ รัฐมนตรีว่าการกระทรวงเกษตรออกกฎกระทรวงไว้ ดังต่อไปนี้

กำหนดให้ป่าน้ำตกหินลาด ในท้องที่ตำบลอ่างทอง ตำบลแม่น้ำ และตำบลลิปะน้อย อำเภอเกาะสมุย จังหวัดสุราษฎร์ธานี ภายในแนวเขตตามแผนที่ท้ายกฎกระทรวงนี้ เป็นป่าสงวนแห่งชาติ

ให้ไว้ ณ วันที่ ๘ พฤศจิกายน พ.ศ. ๒๕๐๗


พระประกาศสหกรณ์

รัฐมนตรีว่าการกระทรวงเกษตร

9° 30' 00" 9° 30' 00"



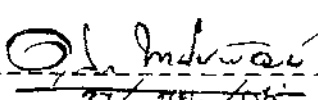

แผนที่ทางภูมิศาสตร์
 ฉบับที่ ๕ (พ.ศ. ๒๕๐๗)
 ขอบเขตพรมแดนระหว่างประเทศไทยกับประเทศพม่า พ.ศ. ๒๕๐๗
 เนื้อที่ประมาณ ๑๑.๑๑ ตารางกิโลเมตร หรือ ๖,๕๕๓ ไร่
 มาตรการ ๑:๕๐,๐๐๐

1:50,000 ๑๐๐๐ ๕๐๐ ๐ ๕ ๑๐ กิโลเมตร



เครื่องหมาย

- แนวเขตพรมแดนแห่งชาติ
- - - เขตตำบล
- ~ คลอง, หนอง, ห้วย
- ถนน
- - - ทางเดิน
- หมู่บ้าน

| | | |
|-----------------------------------------------------------------------------------------------------|--------------------------------------|-------------------------------------------------------------------------------------------------------|
|  27/ กย. / ๐๖ | หัวหน้ากองตรวจการ กรมการปกครอง |  26. 11. 1966 |
|  27/ กย. / ๐๖ | รองหัวหน้ากองตรวจการ กรมการปกครอง |  27/ ๑๑ / ๐๖ |

9° 25' 00" 9° 25' 00"

เล่ม ๘๑ ตอนที่ ๑๑๑ ราชกิจจานุเบกษา ๒๔ พฤศจิกายน ๒๕๐๗

หมายเหตุ :— เหตุผลในการประกาศใช้กฎกระทรวงฉบับนี้ คือ เนื่องจาก
 ป่าแห่งนี้มีพันธุ์ไม้ชนิดดีมีค่าเป็นปริมาณมาก เช่น ไม้ยาง ไม้ตะเคียน
 ไม้หลุมพอง และไม้ชนิดอื่น จำเป็นต้องรักษาสภาพป่า ไม้ ของป่า
 อันเป็นทรัพยากรธรรมชาติไว้เพื่อให้มี ไม้ และของป่าไว้ และเพื่อ
 ประโยชน์ทางอื่นอีกส่วนหนึ่ง ซึ่งจะเป็นประโยชน์มากกว่าที่จะ
 แผ้วถางลงเป็นที่เพาะปลูกหรือเพื่อกิจการอย่างอื่น จึงสมควรสงวนป่า
 แห่งนี้ไว้เพื่อประโยชน์แห่งรัฐและประชาชน