



กฎกระทรวง

ฉบับที่ ๓๒๕ (พ.ศ. ๒๕๑๑)

ออกตามความในพระราชบัญญัติป่าสงวนแห่งชาติ

พ.ศ. ๒๕๐๗

อาศัยอำนาจตามความในมาตรา ๕ และมาตรา ๖ แห่งพระราชบัญญัติป่าสงวนแห่งชาติ พ.ศ. ๒๕๐๗ รัฐมนตรีว่าการกระทรวงเกษตรออกกฎกระทรวงไว้ดังต่อไปนี้

กำหนดให้ป่ากุยบุรี ในท้องที่ตำบลเขาน้อย ตำบลศิลาลอย อำเภอปราณบุรี ตำบลสามกระชาย ตำบลกุยบุรี อำเภอกุยบุรี และตำบลบ่อนอก ตำบลอ่าวน้อย ตำบลเกาะหลัก ตำบลคลองวาฬ อำเภอเมืองประจวบคีรีขันธ์ จังหวัดประจวบ

เล่ม ๘๕ ตอนที่ ๖๗ ราชกิจจานุเบกษา ๓๐ กรกฎาคม ๒๕๑๑

ครีษณ์ท์ ภายในแนวเขตตามแผนที่ท้ายกฎกระทรวงนี้ เป็น
ป่าสงวนแห่งชาติ

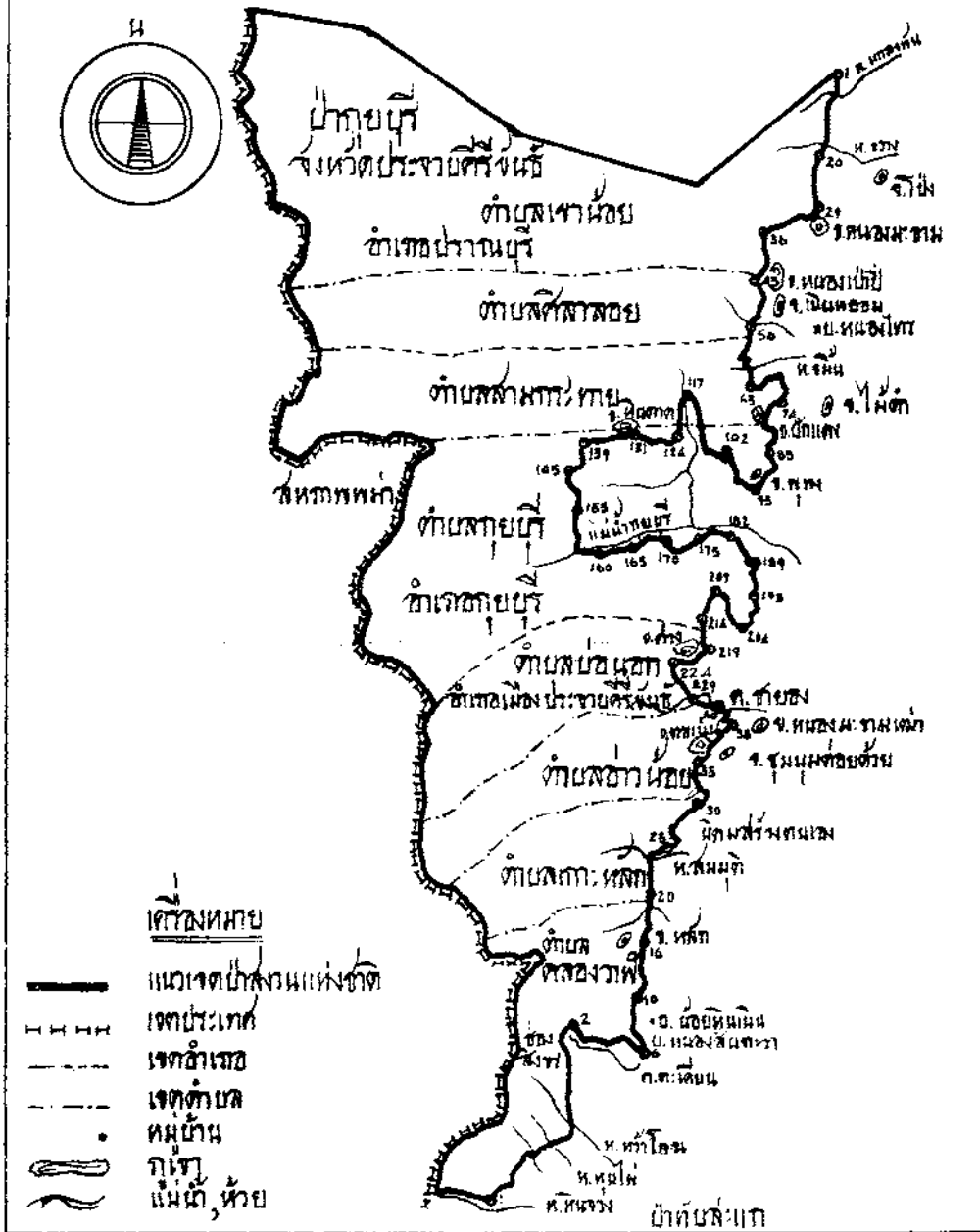
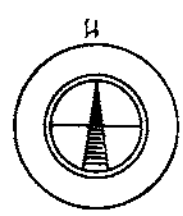
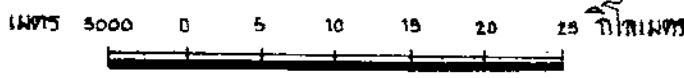
ให้ไว้ ณ วันที่ ๑๕ กรกฎาคม พ.ศ. ๒๕๑๑

พลเอก จ. นาวีเสถียร

รัฐมนตรีช่วยว่าการ ฯ รักษาราชการแทน

รัฐมนตรีว่าการกระทรวงเกษตร

แผนที่ท้ายกฎกระทรวง
ฉบับที่ 325 (พ.ศ. 2511)
ออกตามมติในพระราชบัญญัติป่าสงวนแห่งชาติ พ.ศ. 2507
เนื้อที่ประมาณ 915,625 ไร่
มาตราส่วน 1:500,000



- เขตจังหวัด
- แนวเขตป่าสงวนแห่งชาติ
- เขตอำเภอ
- เขตตำบล
- หมู่บ้าน
- ภูเขา
- แม่น้ำ, ห้วย

<p style="text-align: right;">ผู้อำนวยการกอง กองรังวัด</p>	<p style="text-align: right;">26 / มิ.ย. / 10</p>
<p style="text-align: right;">29 / ก.ค. / 10</p>	<p style="text-align: right;">9 / มิ.ค. / 10</p>

พิมพ์ที่แผนกรังวัด กองรังวัด กรมป่าไม้

เล่ม ๘๕ ตอนที่ ๖๗ ราชกิจจานุเบกษา ๓๐ กรกฎาคม ๒๕๑๑

หมายเหตุ:— เหตุผลในการประกาศใช้กฎกระทรวงฉบับนี้ คือ เนื่องจาก
 ป่าแห่งนี้มีไม้ยาง ไม้ตะแบก ไม้มะค่าโมง ไม้ตะเคียนทราย และไม้
 ชนิดอื่น ซึ่งมีค่าจำนวนมาก และมีของป่ากับทรัพยากรธรรมชาติ
 อื่นด้วย สมควรกำหนดให้เป็นป่าสงวนแห่งชาติ เพื่อรักษาสภาพป่า ไม้
 ของป่า และทรัพยากรธรรมชาติอื่นไว้