

๖๐๒

ตอนที่ ๔๖ เล่ม ๖๖ ราชกิจจานุเบกษา ๑๖ สิงหาคม ๒๔๘๒



พระราชกฤษฎีกา

กำหนดป่ากลางอ่าว ในท้องที่ตำบล

กำเหน็ดนพคุณ อำเภอบางสะพาน จังหวัด

ประจวบคีรีขันธ์ ให้เป็นป่าสงวน

พ.ศ. ๒๔๘๒

ในพระปรมาภิไธยสมเด็จพระเจ้าอยู่หัวภูมิพลอดุลยเดช

รังสิต กรมขุนชัยนาทนเรนทร

ผู้สำเร็จราชการแทนพระองค์

ให้ไว้ ณ วันที่ ๘ สิงหาคม พ.ศ. ๒๔๘๒

เป็นปีที่ ๔ ในรัชกาลปัจจุบัน

ตอนที่ ๔๖ เล่ม ๖๖ ราชกิจจานุเบกษา ๑๖ สิงหาคม ๒๔๘๒

โดยที่เป็นการสมควรกำหนดป่ากลางอำเภอ ในท้องที่ ตำบลกำเหนิดนพคุณ อำเภอบางสะพาน จังหวัดประจวบคีรีขันธ์ ให้เป็นป่าสงวน

พระมหากษัตริย์อภัยอำนาจตามความในมาตรา ๑๕๗ ของรัฐธรรมนูญแห่งราชอาณาจักรไทย และมาตรา ๑๐ แห่งพระราชบัญญัติคุ้มครองและสงวนป่า พุทธศักราช ๒๔๘๑ จึงมีพระบรมราชโองการให้ตราพระราชกฤษฎีกาขึ้นไว้ ดังต่อไปนี้

มาตรา ๑ พระราชกฤษฎีกานี้เรียกว่า "พระราชกฤษฎีกากำหนดป่ากลางอำเภอ ในท้องที่ตำบลกำเหนิดนพคุณ อำเภอบางสะพาน จังหวัดประจวบคีรีขันธ์ ให้เป็นป่าสงวน พ.ศ. ๒๔๘๒"

มาตรา ๒ พระราชกฤษฎีกานี้ให้ใช้บังคับเมื่อพ้นกำหนดสามสิบวันนับแต่วันประกาศในราชกิจจานุเบกษาเป็นต้นไป

มาตรา ๓ ให้ป่ากลางอำเภอ ในท้องที่ตำบลกำเหนิดนพคุณ อำเภอบางสะพาน จังหวัดประจวบคีรีขันธ์ ภายในแนวเขตต์ตามแผนที่ท้ายพระราชกฤษฎีกานี้เป็นป่าสงวน

ตอนที่ ๔๖ เล่ม ๖๖ ราชกิจจานุเบกษา ๑๖ สิงหาคม ๒๔๘๒

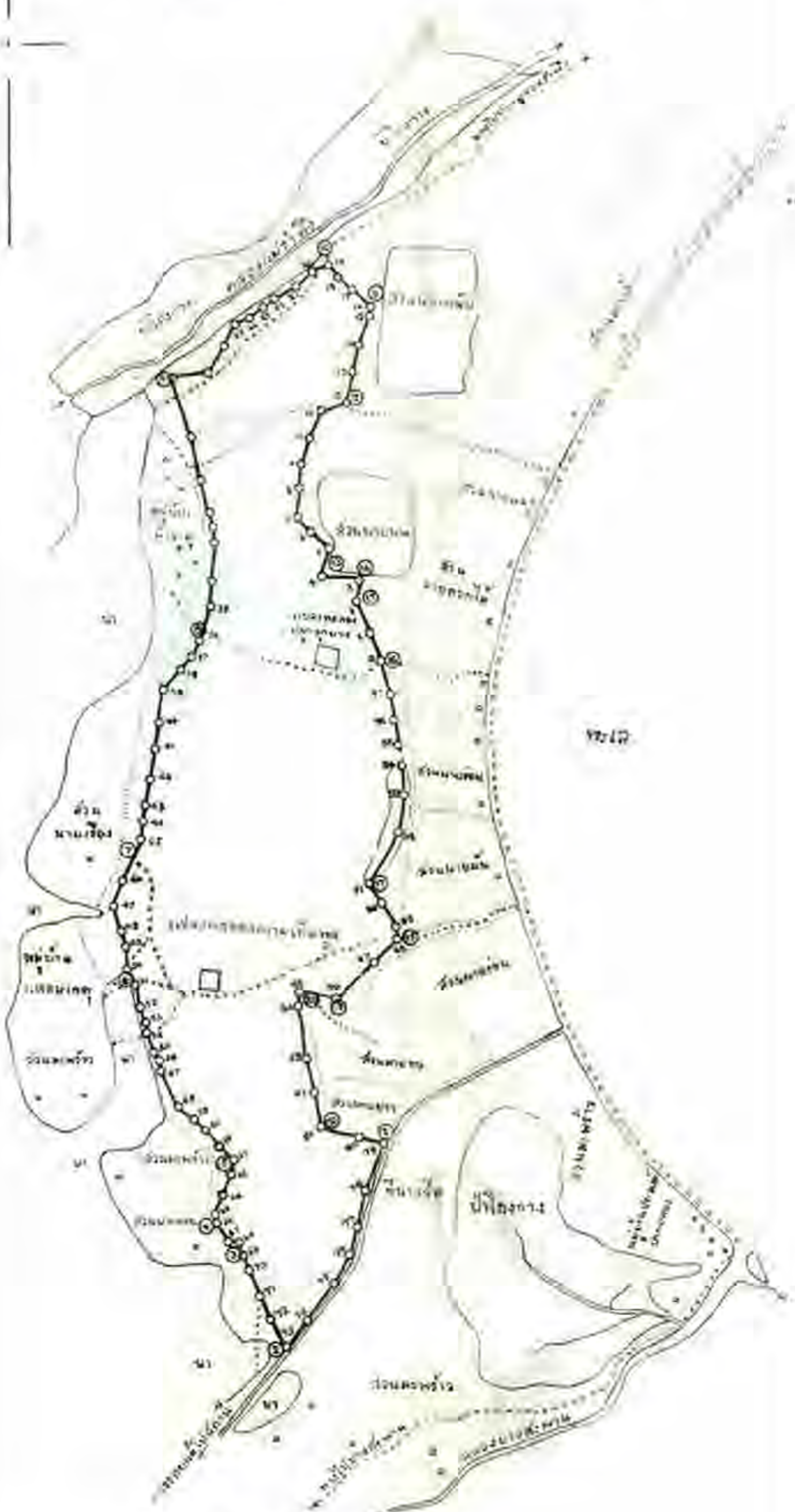
มาตรา ๔ ให้รัฐมนตรีว่าการกระทรวงเกษตรและสหกรณ์
การตามพระราชกฤษฎีกานี้

ผู้รับสนองพระบรมราชโองการ
จอมพล ป. พิบูลสงคราม
นายกรัฐมนตรี



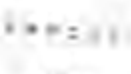
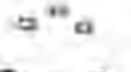


แผนที่

แสดงเขตป่าท้ายพระราชกฤษฎีกา
กำหนดป่ากลางฮ่าง

ในท้องที่ตำบลหนองหญ้าใหญ่ อำเภอบางสะพาน จังหวัดประจวบคีรีขันธ์
ให้เป็นที่สงวน พ.ศ. ๒๔๕๒
มาตราส่วน ๑ : ๑๕,๐๐๐



เครื่องหมาย

-  เขตที่กำหนดเป็นป่าสงวน
-  หนอง
-  ทางเดิน
-  แหล่งน้ำ
-  สลักเขตต์
-  สลักวัด

เจ้าพนักงาน
กรมที่ดิน

๒๒๕๗ ๗๗๗