



กฎกระทรวง

ฉบับที่ ๒๕๒ (พ.ศ. ๒๕๑๐)

ออกตามความในพระราชบัญญัติป่าสงวนแห่งชาติ

พ.ศ. ๒๕๐๗

อาศัยอำนาจตามความในมาตรา ๕ และมาตรา ๖ แห่งพระราชบัญญัติป่าสงวนแห่งชาติ พ.ศ. ๒๕๐๗ รัฐมนตรีว่าการกระทรวงเกษตรออกกฎกระทรวงไว้ ดังต่อไปนี้

กำหนดให้ป่ายาง ในท้องที่ตำบลท่าไม้รวก อำเภอท่ายาง จังหวัดเพชรบุรี ภายในแนวเขตตามแผนที่ท้ายกฎกระทรวงนี้ เป็นป่าสงวนแห่งชาติ

ให้ไว้ ณ วันที่ ๘ ธันวาคม พ.ศ. ๒๕๑๐

พระประกาศสหกรณ์

รัฐมนตรีว่าการกระทรวงเกษตร

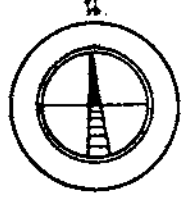
12° 55' 15"

12° 55' 15"

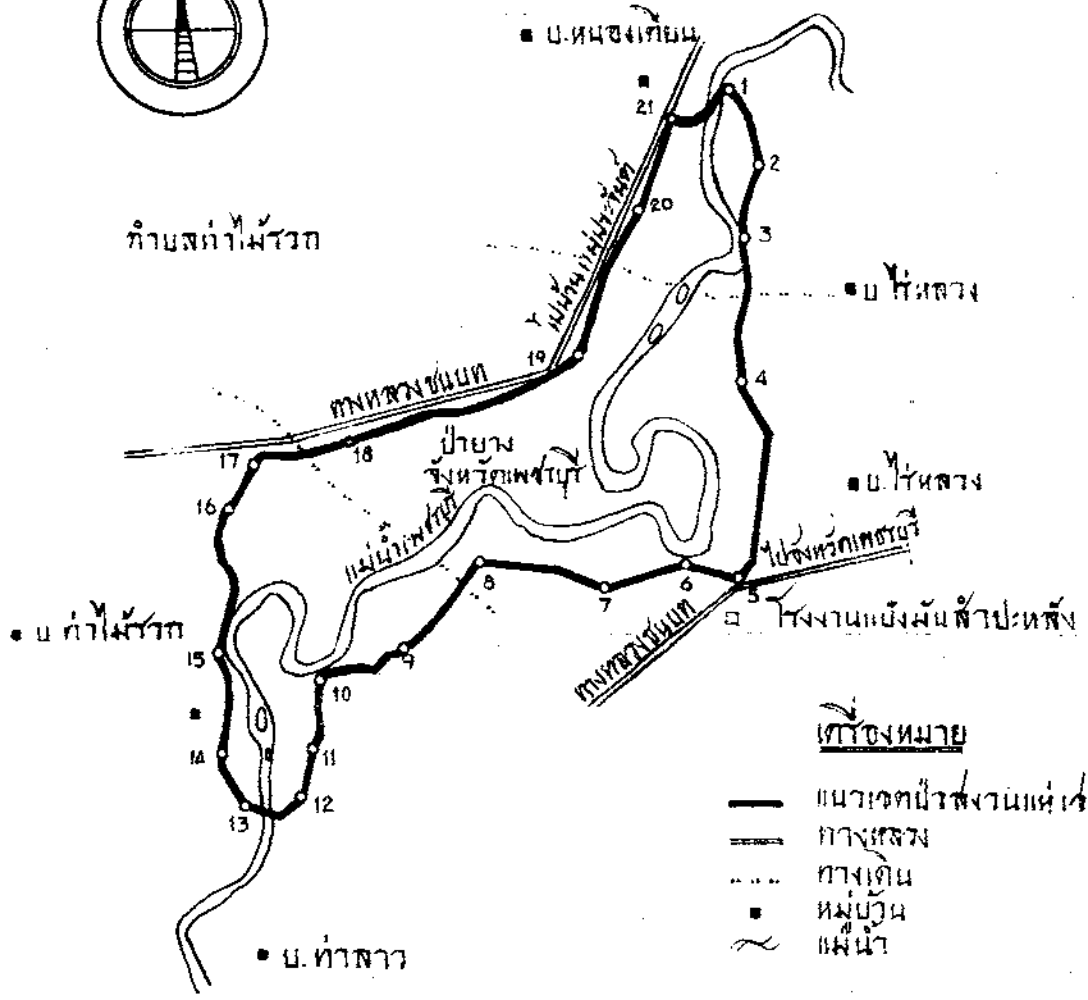
99° 47' 00"

99° 51' 35"

แผนที่ท้ายกฎกระทรวง
 ฉบับที่ 252 (พ.ศ. 2510)
 ออกตามความในพระราชบัญญัติป่าสงวนแห่งชาติ พ.ศ. 2507
 เนื้อที่ประมาณ 3,777 ไร่
 มาตรฐาน 1:50,000

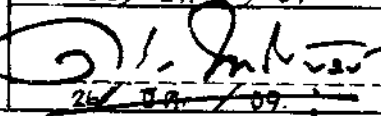
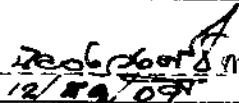


ตำบลท่าไม้รัก



เครื่องหมาย

- แนวเขตป่าสงวนแห่งชาติ
- ทางหลวง
- ทางเดิน
- หมู่บ้าน
- ~ แม่น้ำ

หน้านำของโครงการ		วันที่
25 / ธ.ค. / 09		25 / 12 / 09
 26 / ธ.ค. / 09		 12 / 12 / 09

12° 49' 00"

12° 49' 00"

99° 47' 00"

99° 51' 35"

เล่ม ๘๔ ตอนที่ ๑๒๕ ราชกิจจานุเบกษา ๒๖ ธันวาคม ๒๕๑๐

หมายเหตุ:— เหตุผลในการประกาศใช้กฎกระทรวงฉบับนี้ คือ เนื่องจาก
 ป่าแห่งนั้นไม้ยาง และไม้ชนิดอื่น ซึ่งมีค่าจำนวนมาก และมีของป่ากับ
 ทรัพยากรธรรมชาติอื่นด้วย สมควรกำหนดให้เป็นป่าสงวนแห่งชาติ เพื่อ
 รักษาสภาพป่า ไม้ ของป่า และทรัพยากรธรรมชาติอื่นไว้