



กฎกระทรวง

ฉบับที่ ๓๑ (พ.ศ. ๒๕๐๗)

ออกตามความในพระราชบัญญัติป่าสงวนแห่งชาติ

พ.ศ. ๒๕๐๗

อาศัยอำนาจตามความในมาตรา ๕ และมาตรา ๖ แห่งพระราชบัญญัติป่าสงวนแห่งชาติ พ.ศ. ๒๕๐๗ รัฐมนตรีว่าการกระทรวงเกษตรออกกฎกระทรวงไว้ดังต่อไปนี้

กำหนดให้ป่าดอนมะทรง ในท้องที่ตำบลชะอำ อำเภอชะอำ จังหวัดเพชรบุรี ภายในแนวเขตตามแผนที่ท้ายกฎกระทรวงนี้ เป็นป่าสงวนแห่งชาติ

ให้ไว้ ณ วันที่ ๒๘ ธันวาคม พ.ศ. ๒๕๐๗

พระประกาศสหกรณ์

รัฐมนตรีว่าการกระทรวงเกษตร

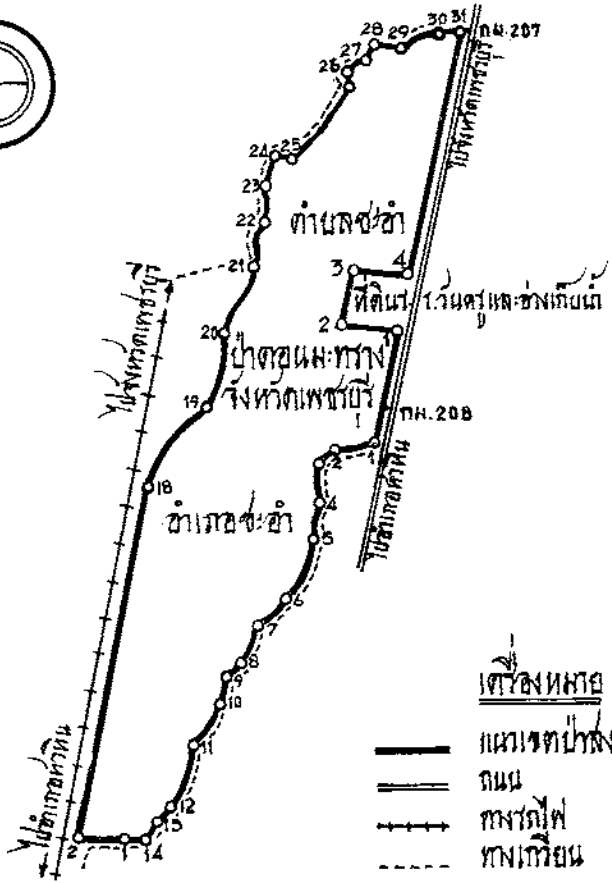
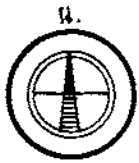

12° 17' 15"

12° 17' 15"

99° 57' 15"

99° 58' 00"

แผนที่ทำนบกั้นทาง
 ชนิด ๓๑ (พ.ศ. ๒๕๐๓)
 สกตตามตมาหินทรายชนิดพิเศษงานแห่งชาติ พ.ศ. ๒๕๐๗
 เนื้อที่ประมาณ ๕๕๖ ไร่
 สเกลทำนบ ๑:๒๐,๐๐๐



- เขื่อนหินทราย**
- แผนกตปาลังงานแห่งชาติ
 - == ถนน
 - +—+—+ ทางรถไฟ
 - - - - - ทางรถยนต์

<p><i>[Signature]</i> หัวหน้ากองโครงการ 14/10/๕7</p>	<p><i>[Signature]</i> วิศวกร 17/10/๕7</p>
<p><i>[Signature]</i> วิศวกร 14/10/๕7</p>	<p><i>[Signature]</i> วิศวกร 25/10/๕7</p>

99° 57' 15"

99° 58' 00"

12° 16' 10"

12° 16' 10"

บริษัทแผนกวิศวกรรม กรมป่าไม้

เล่ม ๘๑ ตอนที่ ๑๒๔ ราชกิจจานุเบกษา ๓๑ ธันวาคม ๒๕๐๗

หมายเหตุ:- เหตุผลในการประกาศใช้กฎกระทรวงฉบับนี้ คือ เนื่องจาก
ป่าแห่งนี้มีไม้สนทะเล ไม้สนประดิพัทธ์ ไม้พยอม และไม้ชนิดอื่น
ซึ่งมีค่าจำนวนมากและมีของป่ากับทรัพยากรธรรมชาติอื่นด้วย สมควร
กำหนดให้เป็นป่าสงวนแห่งชาติ เพื่อรักษาสภาพป่า ไม้ ของป่า และ
ทรัพยากรธรรมชาติไว้