



## กฎกระทรวง

ฉบับที่ ๑,๒๐๒ (พ.ศ. ๒๕๓๐)

ออกตามความในพระราชบัญญัติป่าสงวนแห่งชาติ

พ.ศ. ๒๕๐๗

อาศัยอำนาจตามความในมาตรา ๕ และมาตรา ๖ แห่งพระราชบัญญัติป่าสงวนแห่งชาติ พ.ศ. ๒๕๐๗ รัฐมนตรีว่าการกระทรวงเกษตรและสหกรณ์ออกกฎกระทรวงไว้ดังต่อไปนี้

ให้ป่าอ่าวมหาชัยฝั่งตะวันตก ในท้องที่ตำบลบางหญ้าแพรก ตำบลบางกระเจ้า ตำบลบ้านบ่อ ตำบลบางโหนด ตำบลกลาง และตำบลนาโคก อำเภอเมืองสมุทรสาคร จังหวัดสมุทรสาคร ภายในแนวเขตตามแผนที่ท้ายกฎกระทรวงนี้ เป็นป่าสงวนแห่งชาติ

ให้ไว้ ณ วันที่ ๕ เมษายน พ.ศ. ๒๕๓๐

พลเอก ชาญ ลีนานนท์

รัฐมนตรีว่าการกระทรวงเกษตรและสหกรณ์

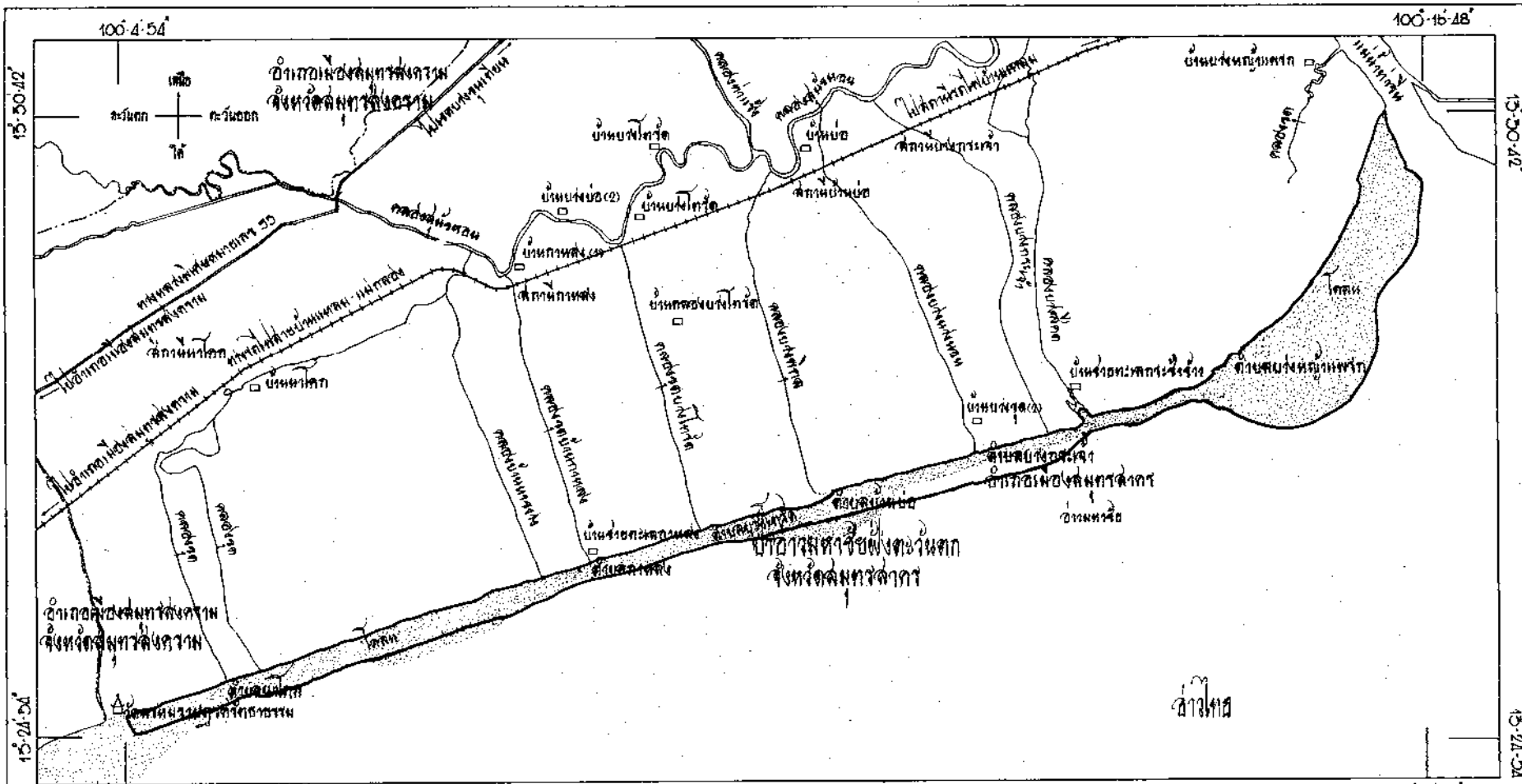
แผนที่ตากภูมิการะวาง

ฉบับที่ 1,202 (พ.ศ. 2530 )

ออกทางศาลาในพระราชบัญญัติแบ่งส่วนราชการ พ.ศ. 2507


เนื้อที่ประมาณ 8,865 ไร่


มาตราส่วน 1:100,000



คำอธิบาย

- แนวชายฝั่งทะเล
- เสาเข็ม
- ทางหลวง
- รางรถไฟ
- แม่น้ำ
- บ้าน
- ไร่


 26/10/27  
 21/10/28


 26/10/27  
 21/10/28

หมายเหตุ :- เหตุผลในการประกาศใช้กฎกระทรวงฉบับนี้ คือ เนื่องจากป่าอ่าว  
มหาชัยฝั่งตะวันตก ในท้องที่ตำบลบางหญ้าแพรก ตำบลบางกระเจ้า ตำบลบ้านบ่อ  
ตำบลบางโทรัด ตำบลกาหลง และตำบลนาโคก อำเภอเมืองสมุทรสาคร จังหวัด  
สมุทรสาคร เนื้อที่ประมาณ ๘,๘๖๕ ไร่ มีไม้เสม ไม้โกงกาง และไม้ชนิดอื่น  
ที่มีค่าจำนวนมาก และมีของป่ากับทรัพยากรธรรมชาติอื่นด้วย สมควรกำหนด  
เป็นป่าสงวนแห่งชาติ เพื่อรักษาสภาพป่า ไม้ ของป่า และทรัพยากรธรรมชาติอื่น  
ไว้ จึงจำเป็นต้องออกกฎกระทรวงนี้