



## กฎกระทรวง

ฉบับที่ ๕๒๕ (พ.ศ. ๒๕๐๕)

ออกตามความในพระราชบัญญัติคุ้มครองและสงวนป่า  
พุทธศักราช ๒๔๙๑

อาศัยอำนาจตามความในมาตรา ๑๖ และมาตรา ๒๖ แห่งพระราชบัญญัติคุ้มครองและสงวนป่า พุทธศักราช ๒๔๙๑ ซึ่งแก้ไขเพิ่มเติมโดยพระราชบัญญัติคุ้มครองและสงวนป่า (ฉบับที่ ๓) พ.ศ. ๒๕๐๓ รัฐมนตรีว่าการกระทรวงเกษตรและสหกรณ์กระทรวงไว้ดังต่อไปนี้

ให้ป่าภูเขา และป่าหุบเขาชั้น ในท้องที่ตำบลทุ่งหลวง และตำบลวังมะนาว อำเภอป่าเดือ จังหวัดราชบุรี ภายในแนวเขตตามแผนที่ท้ายกฎกระทรวงนี้ เป็นป่าสงวน

ให้ไว้ ณ วันที่ ๑๘ ตุลาคม พ.ศ. ๒๕๐๕


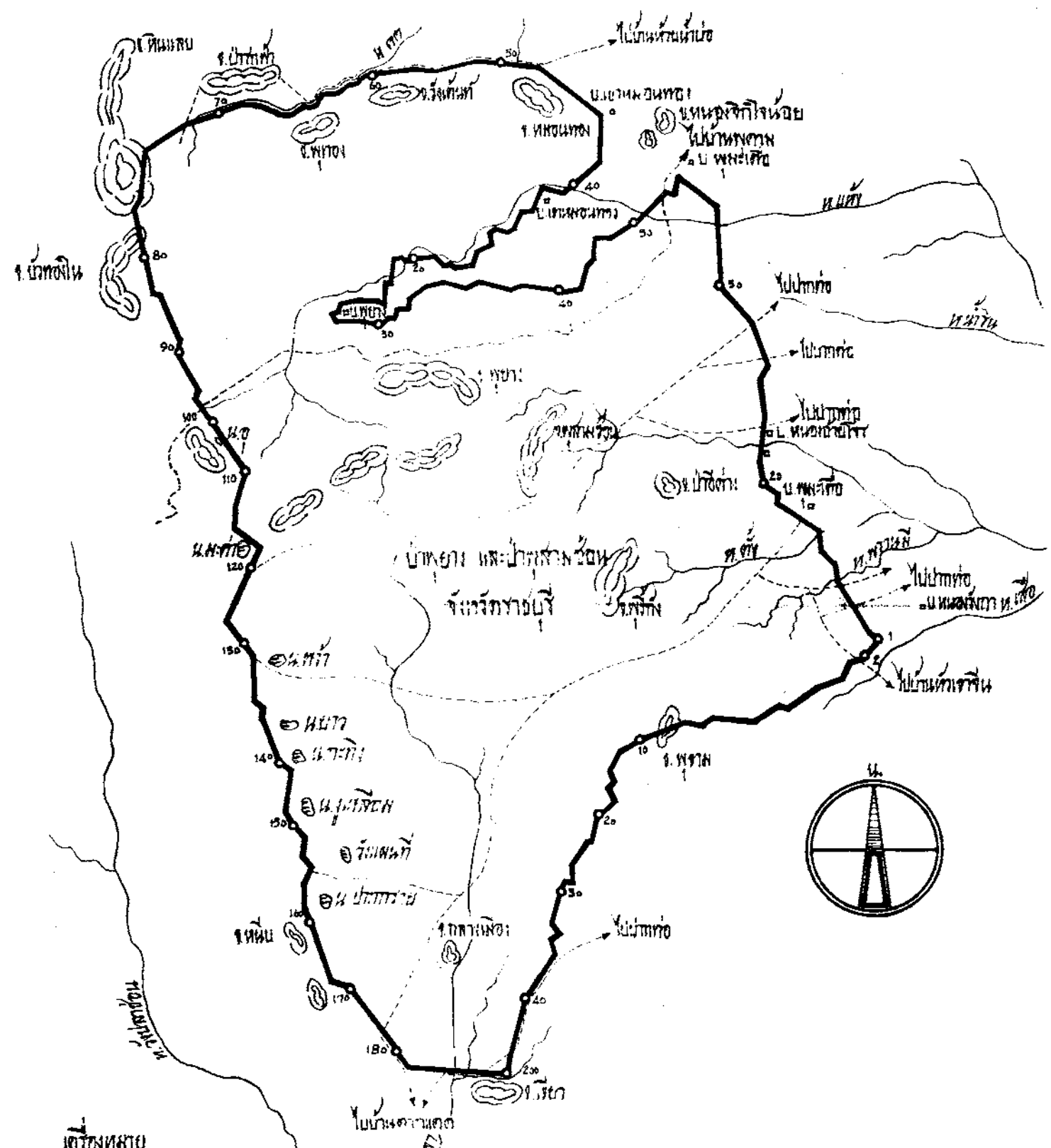

พลเอก สุรจิต จารุพันธ์

รัฐมนตรีว่าการกระทรวงเกษตร

99°33'20"

13°29'15"

แผนที่แสดงแนวเขตป่าสงวนแห่งชาติภูกระแต  
 ฉบับที่ 125 (พ.ศ. 2505)  
 ออกจากกรมที่ดินกระทรวงมหาดไทย พิกัดทาง 2481  
 เนื้อที่ป่าสงวน 140.25 ไร่ หรือ 87656.25 ไร่  
 มาตรฐาน 1 : 100 000



- เครื่องหมาย**
- แนวเขตป่าสงวน
  - ภูมิคุ้มกัน
  - ลำห้วย
  - ภูเขา
  - หนอง
  - หนอง

|          |                 |          |
|----------|-----------------|----------|
| 24/20/05 | หัวหน้ากองตรวจ  | 20/20/05 |
| 24/20/05 | อธิบดีกรมที่ดิน | 20/20/05 |

99°33'20"

13°29'15"

เล่ม ๗๕ ตอนที่ ๕๗ ราชกิจจานุเบกษา ๓๐ ตุลาคม ๒๕๐๕

หมายเหตุ :— เหตุผลในการประกาศใช้กฎกระทรวงฉบับนี้ คือ เนื่องจาก  
 บำเหน็จไม้ชนิดดีมีค่าเป็นปริมาณมาก เช่น ไม้เต็ง ไม้รัง ไม้แดง  
 ไม้ตะแบก ไม้พลวง ไม้ชะคำโมง ไม้เสลา ไม้ประดู่ ไม้เคี้ยว  
 ไม้สมอพิเภก ไม้จันทน์ ไม้ชะคำแต่ ไม้ตะเคียน ไม้ห่าน และไม้พลอง  
 เนื้อที่ประมาณ ๑๔๐.๒๕ ตารางกิโลเมตร เหมาะสมที่จะสงวนไว้  
 เพื่อใหม่ไม่วิเคราะห์ต่อไป อันจะเป็นประโยชน์มากกว่าที่จะแผ้วถาง  
 ลงเป็นที่เพาะปลูก หรือเพื่อกิจการอย่างอื่น จึงสมควรจัดการสงวนป่า  
 แห่งนี้ไว้เพื่อประโยชน์แก่รัฐและประชาชน