



กฎกระทรวง

ฉบับที่ ๔๑ (พ.ศ. ๒๕๐๘)

ออกตามความในพระราชบัญญัติป่าสงวนแห่งชาติ

พ.ศ. ๒๕๐๗

อาศัยอำนาจตามความในมาตรา ๕ และมาตรา ๖ แห่งพระราชบัญญัติป่าสงวนแห่งชาติ พ.ศ. ๒๕๐๗ รัฐมนตรีว่าการกระทรวงเกษตรออกกฎกระทรวงไว้ดังต่อไปนี้

กำหนดให้ป่าปลายห้วยกระเสี้ยว ในท้องที่ตำบลห้วยแห้งและตำบลคอกควาย อำเภอบ้านไร่ จังหวัดอุทัยธานี ภายในแนวเขตตามแผนที่ท้ายกฎกระทรวงนี้ เป็นป่าสงวนแห่งชาติ

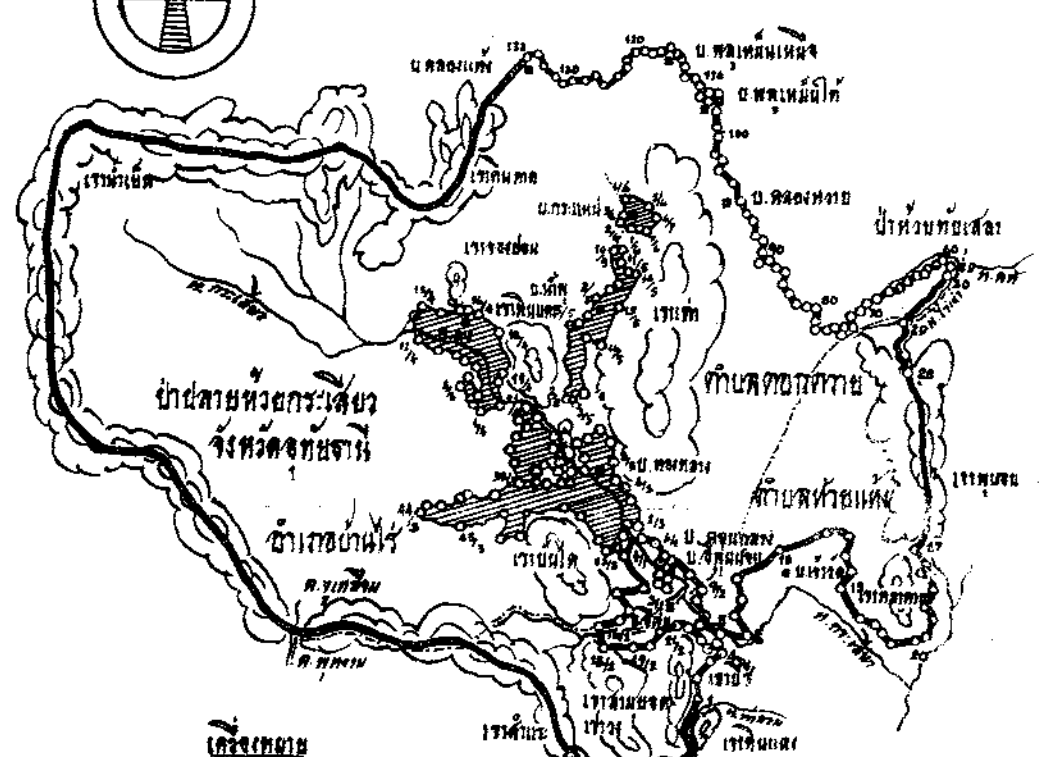

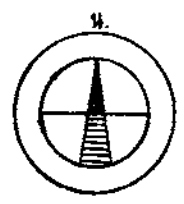
ให้ไว้ ณ วันที่ ๒๔ กุมภาพันธ์ พ.ศ. ๒๕๐๘

พระประกาศสหกรณ์

รัฐมนตรีว่าการกระทรวงเกษตร

15° 25' 20" 15° 25' 20"

แผนที่ทำนบกูกะทวน
 ฉบับที่ ๕๑ (พ.ศ. ๒๕๐๘)
 ออกตามความในพระราชบัญญัติป่าสงวนแห่งชาติ พ.ศ. ๒๕๐๓
 เนื้อที่ประมาณ ๑๖๐,๖๒๕ ไร่
 มาตรฐาน ๑ : ๒๐๐,๐๐๐



- เครื่องหมาย**
- แนวเขตป่าสงวนแห่งชาติ
 - ▨ แนวเขตที่ดินสงวนที่ติดต่อกับเขตป่าสงวนแห่งชาติ
 - — — เขตติดต่อ
 - ~ คลอง, หนอง
 - ⊙ อุทยาน
 - - - - - ทางหลวงชนบท
 - หมู่บ้าน

	10 / ๓.๓. / ๐7	หัวหน้ากองสำรวจ	13 / ๓.๓. / ๐7
	18 / ๓.๓. / ๐7	รองอธิบดีกรมป่าไม้	3 / ๓.๓. / ๐7

15° 25' 20" 15° 25' 20"

เล่ม ๘๒ ตอนที่ ๒๑ ราชกิจจานุเบกษา ๘ มีนาคม ๒๕๐๘

หมายเหตุ:— เหตุผลในการประกาศใช้กฎกระทรวงฉบับนี้ คือ เนื่องจาก
 ป่าแห่งหนึ่งมีไม้สัก ไม้ยาง ไม้ตะเคียน ไม้พยอม ไม้มะหาด ไม้แดง
 ไม้ประดู่ ไม้มะค่า ไม้เสลา และไม้ชนิดอื่น ซึ่งมีค่าจำนวนมาก
 และมีของป่ากับทรัพยากรธรรมชาติอื่นด้วย สมควรกำหนดให้เป็นป่า
 สงวนแห่งชาติเพื่อรักษาสภาพป่า ไม้ ของป่าและทรัพยากรธรรมชาติไว้