



กฎกระทรวง

ฉบับที่ ๑๗๐ (พ.ศ. ๒๕๐๕)

ออกตามความในพระราชบัญญัติป่าสงวนแห่งชาติ

พ.ศ. ๒๕๐๓

อาศัยอำนาจตามความในมาตรา ๕ และมาตรา ๖ แห่งพระราชบัญญัติป่าสงวนแห่งชาติ พ.ศ. ๒๕๐๓ รัฐมนตรีว่าการกระทรวงเกษตรออกกฎกระทรวงไว้ดังต่อไปนี้

กำหนดให้ป่าแม่ตั้น ในท้องที่ตำบลย่านรี อำเภอสามเงา และตำบลเกาะตะเภา ตำบลท้องฟ้า อำเภอบ้านตาก จังหวัดตาก ภายในแนวเขตตามแผนที่ท้ายกฎกระทรวงนี้ เป็นป่าสงวนแห่งชาติ

ให้ไว้ ณ วันที่ ๒๐ ธันวาคม พ.ศ. ๒๕๐๕

พระประกาศสหกรณ์

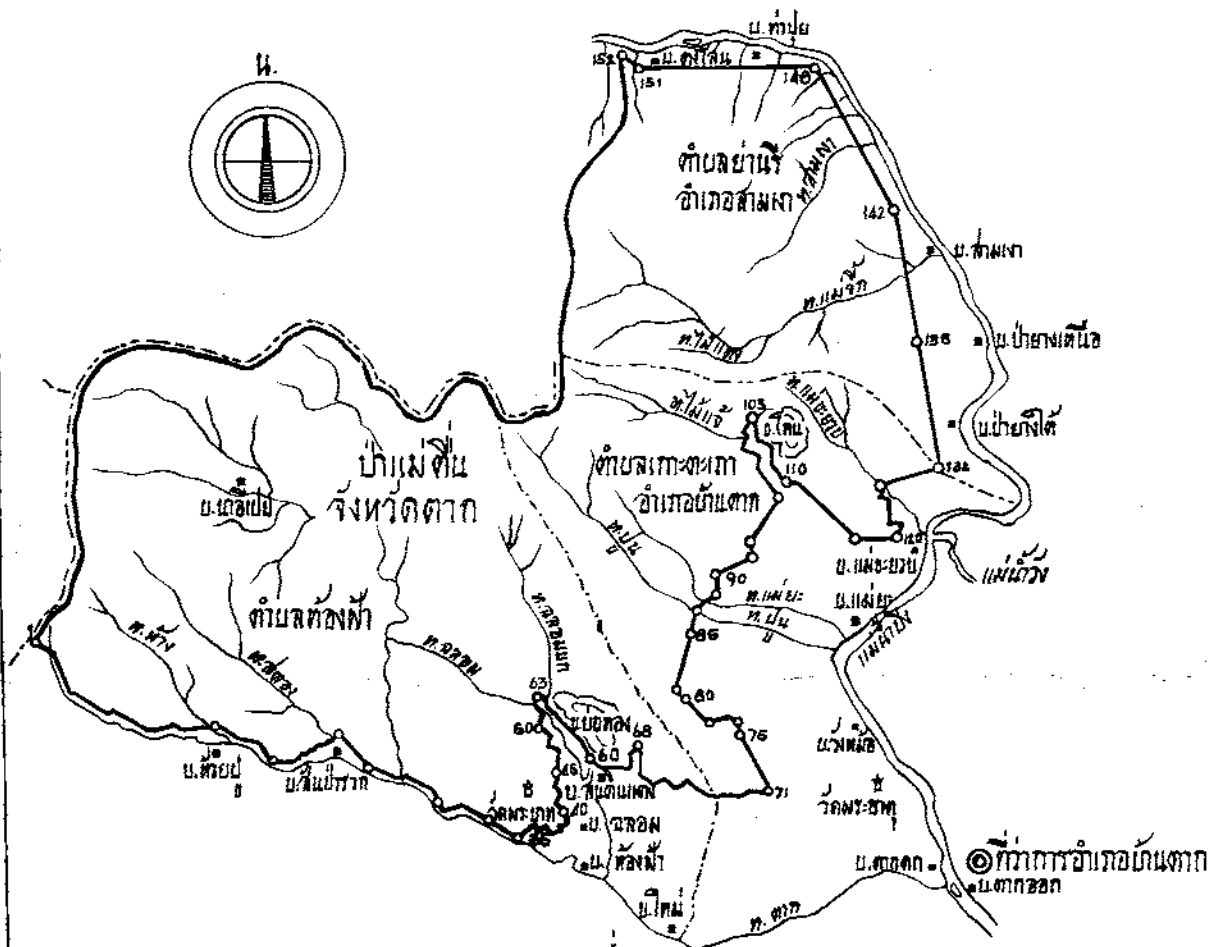
รัฐมนตรีว่าการกระทรวงเกษตร

17° 22' 00"

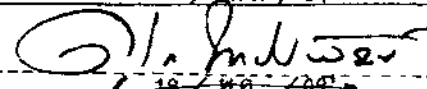

17° 22' 00"

แผนที่ท้ายกฎกระทรวง
 ฉบับที่ 170 (พ.ศ. 2509)
 ออกตามความในพระราชบัญญัติป่าสงวนแห่งชาติ
 เนื้อที่ประมาณ 166,875 ไร่
 พ.ศ. 2507
 มาตรฐาน 1 : 200,000

มาตรา 2000 0 2 4 6 8 10 กิโลเมตร



- เครื่องหมาย**
- แนวเขตป่าสงวนแห่งชาติ
 - - - - - เขตอำเภอ
 - - - - - เขตตำบล
 - หมู่บ้าน
 - ⊙ วัด
 - ~~~~~~ ภูเขา
 - ~~~~~ แหล่งน้ำ

19 / พ.ศ. / 09	หัวหน้ากองโครงการ	วันที่ พ.ศ. 20 / เม.ย. / 09	จำลอง
			
19 / พ.ศ. / 09		18 / พ.ศ. / 09	

16° 53' 30"

16° 53' 30"

พิมพ์ที่แผนผังวัด กองโครงการ กรมป่าไม้

ฉบับพิเศษ หน้า ๓๘

เล่ม ๘๓ ตอนที่ ๑๑๕ ราชกิจจานุเบกษา ๓๑ ธันวาคม ๒๕๐๕

หมายเหตุ:— เหตุผลในการประกาศใช้กฎกระทรวงฉบับนี้ คือ เนื่องจาก
ป่าแห่งนี้มีไม้ยาง ไม้ตะแบก ไม้สัก ไม้แดง ไม้ประดู่ ไม้มะก่า ไม้เต็ง
ไม้รัง และไม้ชนิดอื่น ซึ่งมีค่าจำนวนมาก และมีของป่ากับทรัพยากร
ธรรมชาติอื่นด้วย สมควรกำหนดให้เป็นป่าสงวนแห่งชาติ เพื่อรักษา
สภาพป่า ไม้ ของป่า และทรัพยากรธรรมชาติอื่นไว้