



กฎกระทรวง

ฉบับที่ ๘๗๖ (พ.ศ. ๒๕๒๓)

ออกตามความในพระราชบัญญัติป่าสงวนแห่งชาติ

พ.ศ. ๒๕๐๗

อาศัยอำนาจตามความในมาตรา ๕ และมาตรา ๖ แห่งพระราชบัญญัติป่าสงวนแห่งชาติ พ.ศ. ๒๕๐๗ รัฐมนตรีว่าการกระทรวงเกษตรและสหกรณ์ออกกฎกระทรวงไว้ดังต่อไปนี้

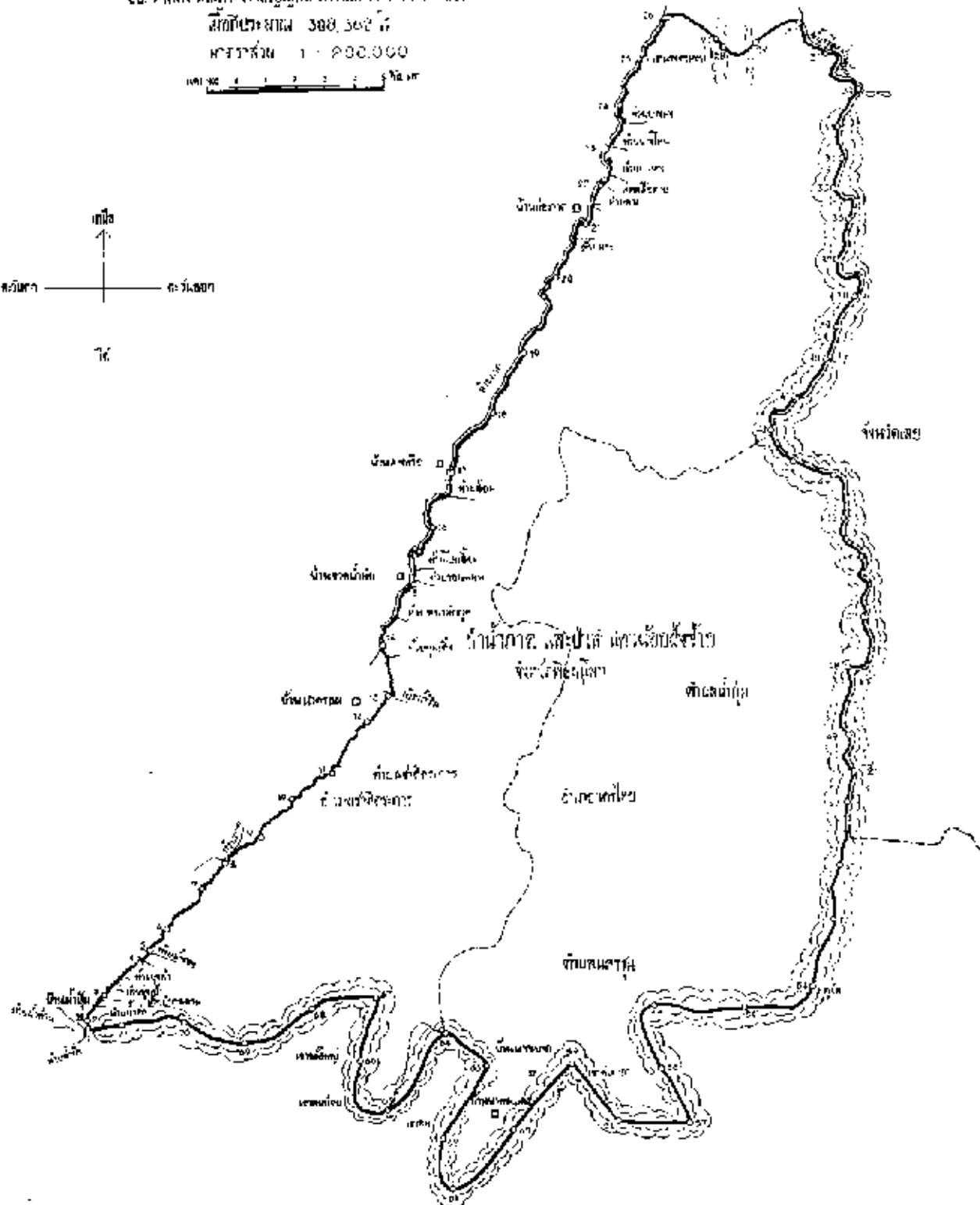
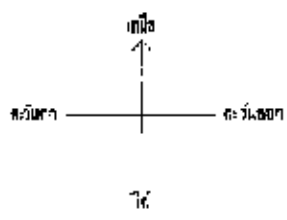
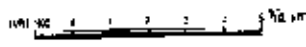
ให้ป่าภาค และป่าลำแควน้อยฝั่งซ้าย ในท้องที่ตำบลชาติตระการ อำเภอชาติตระการ และตำบลน้ำกุ่ม ตำบลนครชุม อำเภอนครไทย จังหวัดพิษณุโลก ภายในแนวเขตตามแผนที่ท้ายกฎกระทรวงนี้ เป็นป่าสงวนแห่งชาติ

ให้ไว้ ณ วันที่ ๖ กุมภาพันธ์ พ.ศ. ๒๕๒๓

วงศ์ พลนิก

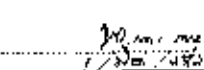
รัฐมนตรีช่วยว่าการ ฯ ปฏิบัติราชการแทน
รัฐมนตรีว่าการกระทรวงเกษตรและสหกรณ์

แผนที่ท้ายฎีกากระทรวง
ฉบับที่ ๑๗๖ (พ.ศ. ๒๕๒๖)
เขตเทศบาลเมืองราชบุรี (เดิมชื่อเมืองราชบุรี) พ.ศ. ๒๕๒๖
มีพื้นที่รวม ๓๐๘,๓๐๕ ไร่
มาตราส่วน ๑ : ๑๐๐,๐๐๐



สัญลักษณ์

- เขตเทศบาลเมืองราชบุรี
- - - - - เขตอำเภอ
- ~ ~ ~ ~ ~ เขตตำบล
- ~ ~ ~ ~ ~ เขตหมู่บ้าน
- ที่ตั้ง

 ๗๗๗.๕ ๗๗๗.๕	๗๗๗.๕ ๗๗๗.๕	๗๗๗.๕ ๗๗๗.๕
--	----------------	----------------

หมายเหตุ:- เหตุผลในการประกาศใช้กฎกระทรวงฉบับนี้ คือ เนื่องจากบ้านภาค
 และบ้านลำแควน้อยลงซ้าย ในท้องที่ตำบลชาติตระการ อำเภอชาติตระการ และ
 ตำบลน้ำกุ่ม ตำบลนครชุม อำเภอ นครไทย จังหวัดพิษณุโลก เนื้อประมาณ
 ๓๐๙,๓๖๒ ไร่ มีไม้เต็ง ไม้รัง ไม้เหียง ไม้พลวง ไม้แดง ไม้ประดู่
 ไม้พยوم ไม้ยาง ไม้ตะเคียนทอง ไม้ตะแบก ไม้มะค่าโมง และไม้ชนิดอื่น
 ที่มีจำนวนมาก และมีของป่ากับทรัพยากรธรรมชาติอื่นด้วย สมควรกำหนด
 ให้เป็นป่าสงวนแห่งชาติ เพื่อรักษาสภาพป่า ไม้ ของป่า และทรัพยากรธรรมชาติ
 นั้นไว้ จึงจำเป็นต้องออกกฎกระทรวงนี้