



## กฎกระทรวง

ฉบับที่ ๔๖๗ (พ.ศ. ๒๕๑๕)

ออกตามความในพระราชบัญญัติป่าสงวนแห่งชาติ

พ.ศ. ๒๕๐๗

อาศัยอำนาจตามความในมาตรา ๕ และมาตรา ๖ แห่งพระราชบัญญัติป่าสงวนแห่งชาติ พ.ศ. ๒๕๐๗ รัฐมนตรีว่าการกระทรวงเกษตรออกกฎกระทรวงไว้ดังต่อไปนี้

กำหนดให้ป่าเนินเพิ่ม ในท้องที่ตำบลนาบัว ตำบลบ่อโพธิ์ ตำบลเนินเพิ่ม ตำบลหนองกะท้าว และตำบลบ้านแยง อำเภอ นครไทย จังหวัดพิจิตรโลก ภายในแนวเขตตามแผนที่ท้ายกฎกระทรวงนี้ เป็นป่าสงวนแห่งชาติ

ให้ไว้ ณ วันที่ ๒๘ กันยายน พ.ศ. ๒๕๑๕

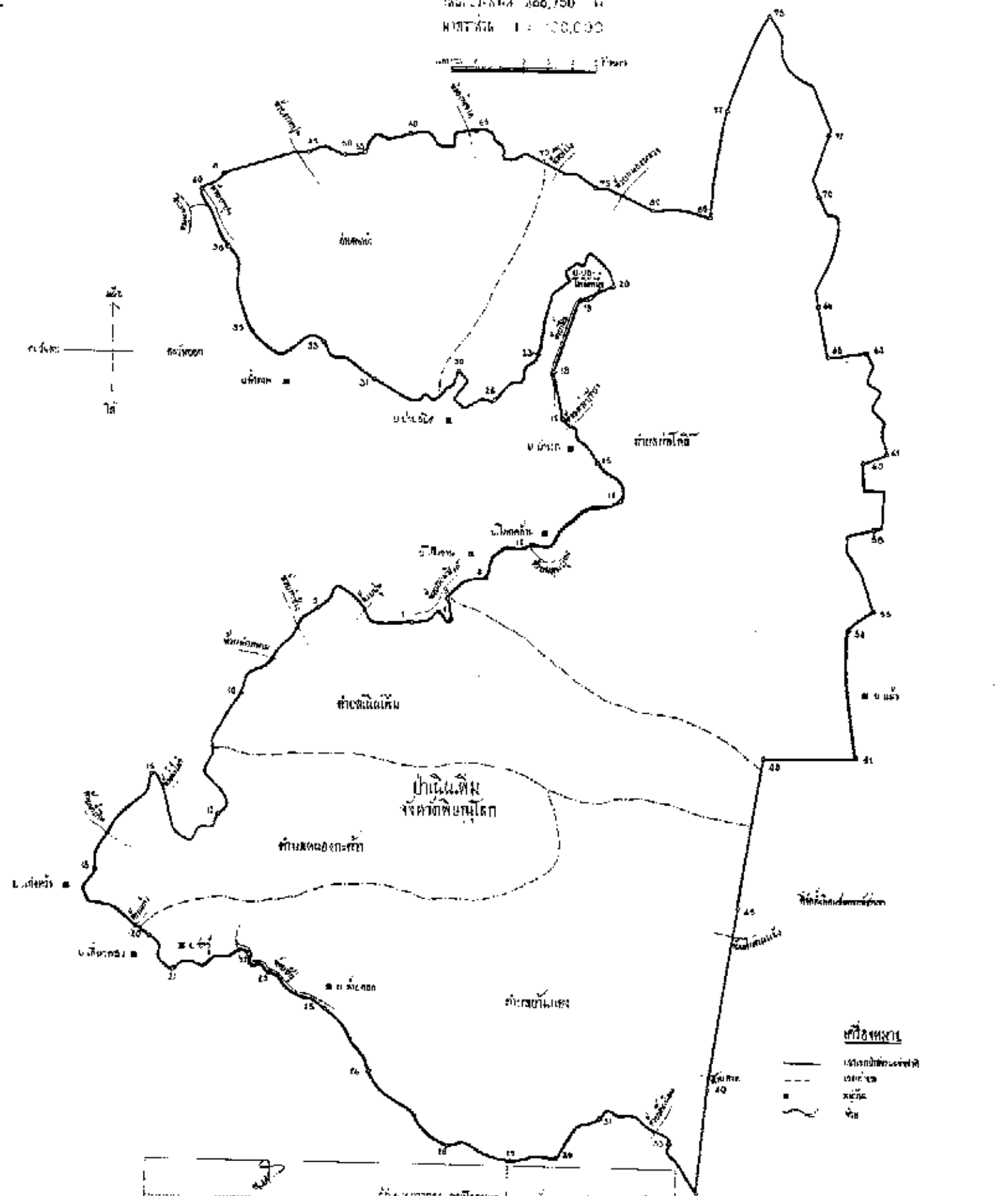
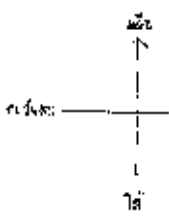
พลตำรวจโท พิชัย กุลละวณิชย์

รองผู้อำนวยการฝ่ายการเกษตร


ผู้ใช้อำนาจของรัฐมนตรีว่าการกระทรวงเกษตร

แผนที่ตำบลภูมิลำเนา  
 ฉบับที่ 107 (ร.ศ. 2515 )  
 ครอบคลุมตำบลภูมิลำเนา อำเภอเมืองพิษณุโลก พ.ศ. 2507  
 เนื้อที่ประมาณ 166,750 ไร่  
 หมายเหตุ 1 : 100,000

Scale 1 : 100,000



- สัญลักษณ์
- เขตตำบลภูมิลำเนา
  - - - เขตตำบลหนองปลาไหล
  - บ้าน
  - ~ หนอง



เล่ม ๘๕ ตอนที่ ๓๖๒ ราชกิจจานุเบกษา ๓๑ ตุลาคม ๒๕๑๕

หมายเหตุ:- ผลของการประกาศใช้กฎกระทรวงฉบับนี้ คือ เมืองจะก  
ป่าเนินเต็ม ในท้องที่ตำบลนาบัว ตำบลป่าโพธิ์ ตำบลเนินเต็ม ตำบล  
หนองกะทาว และตำบลบ้านแยง อำเภอนครไทย จังหวัดพิษณุโลก มีไม้  
เต็ง ไม้รัง ไม้พลอง ไม้เพียง ไม้ยาง ไม้ตะเคียน และไม้ชนิดอื่นที่มีค่า  
จำนวนมาก และมีของป่าแก่ทรัพยากรธรรมชาติอันดี สมควรกำหนด  
ให้เป็นป่าสงวนแห่งชาติ เพื่อรักษาสภาพป่า ไม้ ของป่า และทรัพยากร  
ธรรมชาติอันไว้ ซึ่งจำเ็นต้องออกกฎกระทรวงฉบับนี้