



กฎกระทรวง

ฉบับที่ ๔๖๘ (พ.ศ. ๒๕๑๕)

ออกตามความในพระราชบัญญัติป่าสงวนแห่งชาติ

พ.ศ. ๒๕๐๗

อาศัยอำนาจตามความในมาตรา ๕ มาตรา ๖ และมาตรา ๗ แห่งพระราชบัญญัติป่าสงวนแห่งชาติ พ.ศ. ๒๕๐๗ รัฐมนตรีว่าการกระทรวงเกษตรและสหกรณ์ออกกฎกระทรวงไว้ดังต่อไปนี้

ข้อ ๑ ให้เพิกถอนป่าชาลวิน ในท้องที่ตำบลแม่คง อำเภอแม่สะเรียง จังหวัดแม่ฮ่องสอน ซึ่งเป็นป่าสงวนแห่งชาติตามกฎกระทรวง ฉบับที่ ๑๖๘ (พ.ศ. ๒๕๐๖) ออกตามความในพระราชบัญญัติคุ้มครองและสงวนป่า พุทธศักราช ๒๔๘๑

เล่ม ๘๘ ตอนที่ ๑๖๖ ราชกิจจานุเบกษา ๗ พฤศจิกายน ๒๕๑๕

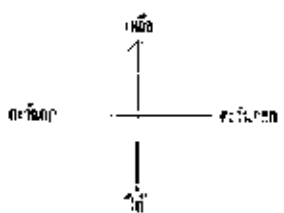

ข้อ ๒ ให้ป่าสาละวิน ในท้องที่ตำบลแม่คง และตำบล
แม่ขวม อำเภอแม่สะเรียง จังหวัดแม่ฮ่องสอน ภายในแนวเขต
ตามแผนที่ท้ายกฎกระทรวงนี้ เป็นป่าสงวนแห่งชาติ

ให้ไว้ ณ วันที่ ๒๐ ตุลาคม พ.ศ. ๒๕๑๕

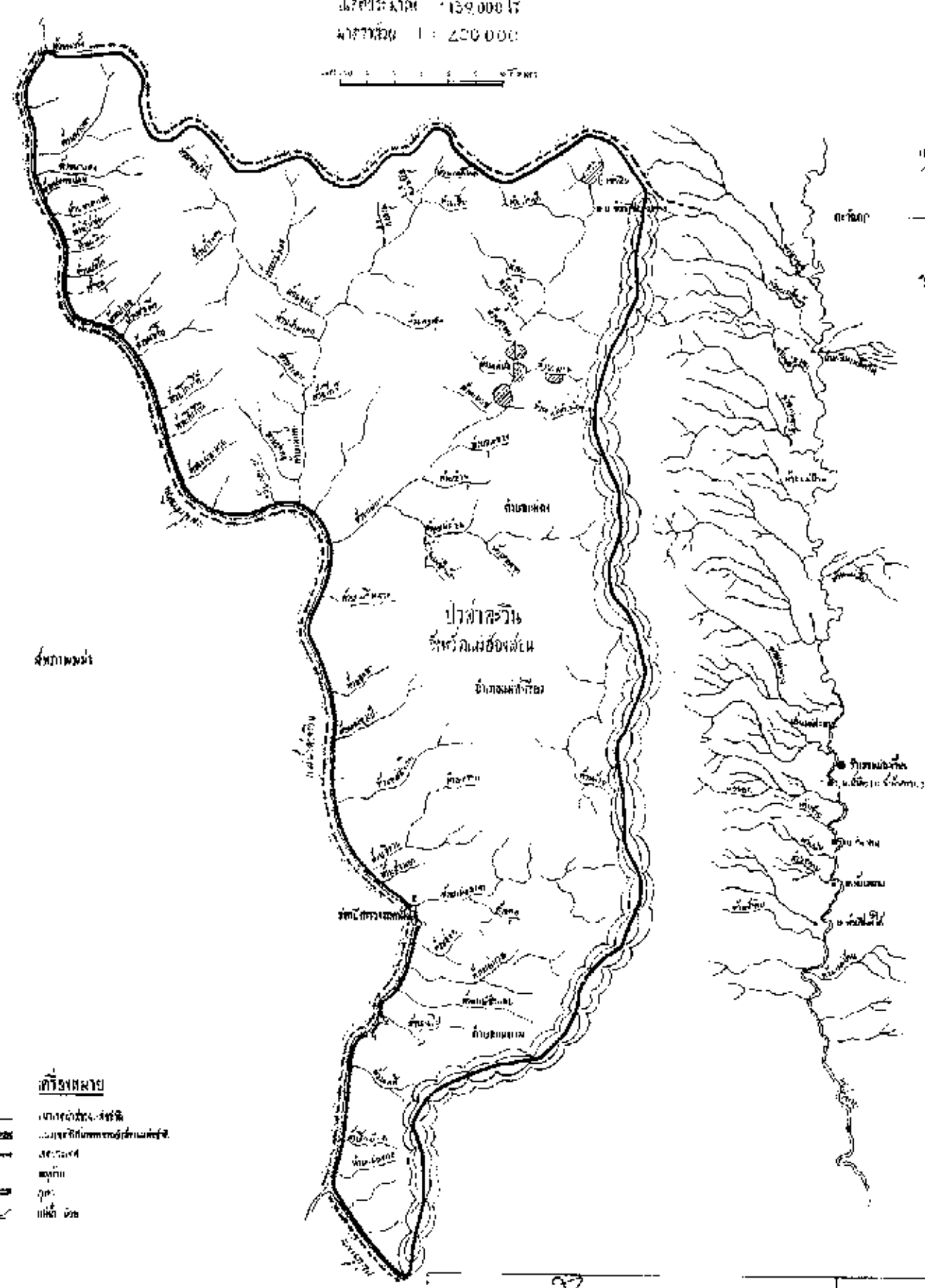
ป. วรรณสูต

ปลัดกระทรวงเกษตรและสหกรณ์ ผู้ใช้อำนาจของ
รัฐมนตรีว่าการกระทรวงเกษตรและสหกรณ์

แผนที่ตำบลภูพานะ ๒๓๖
 ส.ล. ๒๖๑ (ค.พ. ๒๕๒๕)
 ครอบคลุมพื้นที่ตำบลภูพานะ จังหวัดเลย ส.พ. ๒๕๒๗
 เนื้อที่รวม ๑๓๑,๐๐๐ ไร่
 มาตรฐาน ๑ : ๒๐๐,๐๐๐



- สัญลักษณ์**
- หนองน้ำ
 - ฝาย
 - ไร่นา
 - ไร่
 - ไร่



ชื่อผู้จัดทำแผนที่	ชื่อตำบล	ชื่ออำเภอ	ชื่อจังหวัด
ภูพานะ	ภูพานะ	เลย	เลย
วันที่ทำแผนที่	เลขที่แผนที่	ชื่อผู้จัดทำ	ชื่อผู้ตรวจ
๒๓/๒๕๒๗	๒๓๖

เล่ม ๘๕ ตอนที่ ๑๖๖ ราชกิจจานุเบกษา ๗ พฤศจิกายน ๒๕๑๕

หมายเหตุ :— เหตุผลในการประกาศใช้กฎกระทรวงฉบับนี้ คือ เนื่อง
จากป่าชาลวิน ในท้องที่ตำบลแม่คง อำเภอแม่สะเรียง จังหวัด
แม่ฮ่องสอน ซึ่งได้กำหนดเป็นป่าสงวนโดยกฎกระทรวง ฉบับที่ ๑๖๕
(พ.ศ. ๒๕๐๖) ออกตามความในพระราชบัญญัติคุ้มครองและสงวนป่า
พุทธศักราช ๒๔๘๑ และเป็นป่าสงวนแห่งชาติ ตามความในพระราช
บัญญัติป่าสงวนแห่งชาติ พ.ศ. ๒๕๐๗ นั้น ปรากฏว่า อยู่ในท้องที่ตำบล
แม่คงเพียงตำบลเดียว ที่ถูกต้องจะต้องอยู่ในท้องที่สองตำบล คือ ตำบล
แม่คงและตำบลแม่ยวม อำเภอแม่สะเรียง และชื่อป่าชาลวินที่ใช้ใน
กฎกระทรวงฉบับดังกล่าวยังไม่ถูกต้อง เพราะชื่อป่าเป็นชื่อที่เรียกตาม
ชื่อแม่น้ำสาละวิน ที่ถูกต้องคือป่าสาละวิน สมควรยกเลิกกฎกระทรวง
ดังกล่าวและกำหนดให้ป่าแปลงนี้เป็นป่าสงวนแห่งชาติให้ถูกต้องตาม
ข้อเท็จจริง เพื่อรักษาสภาพป่าไม้ ของป่า และทรัพยากรธรรมชาติอันมี