



กฎกระทรวง

ฉบับที่ ๕๑ (พ.ศ. ๒๕๐๘)

ออกตามความในพระราชบัญญัติป่าสงวนแห่งชาติ

พ.ศ. ๒๕๐๗

อาศัยอำนาจตามความในมาตรา ๕ และมาตรา ๖ แห่งพระราชบัญญัติป่าสงวนแห่งชาติ พ.ศ. ๒๕๐๗ รัฐมนตรีว่าการกระทรวงเกษตรออกกฎกระทรวงไว้ดังต่อไปนี้

กำหนดให้ป่าแม่กลอง ในท้องที่ตำบลห้วยแก้ว ตำบลกลองเหนือ ตำบลห้วยทราย ตำบลลอนใต้ และตำบลร้องวัวแดง อำเภอสันกำแพง จังหวัดเชียงใหม่ ภายในแนวเขตตามแผนที่ท้ายกฎกระทรวงนี้ เป็นป่าสงวนแห่งชาติ

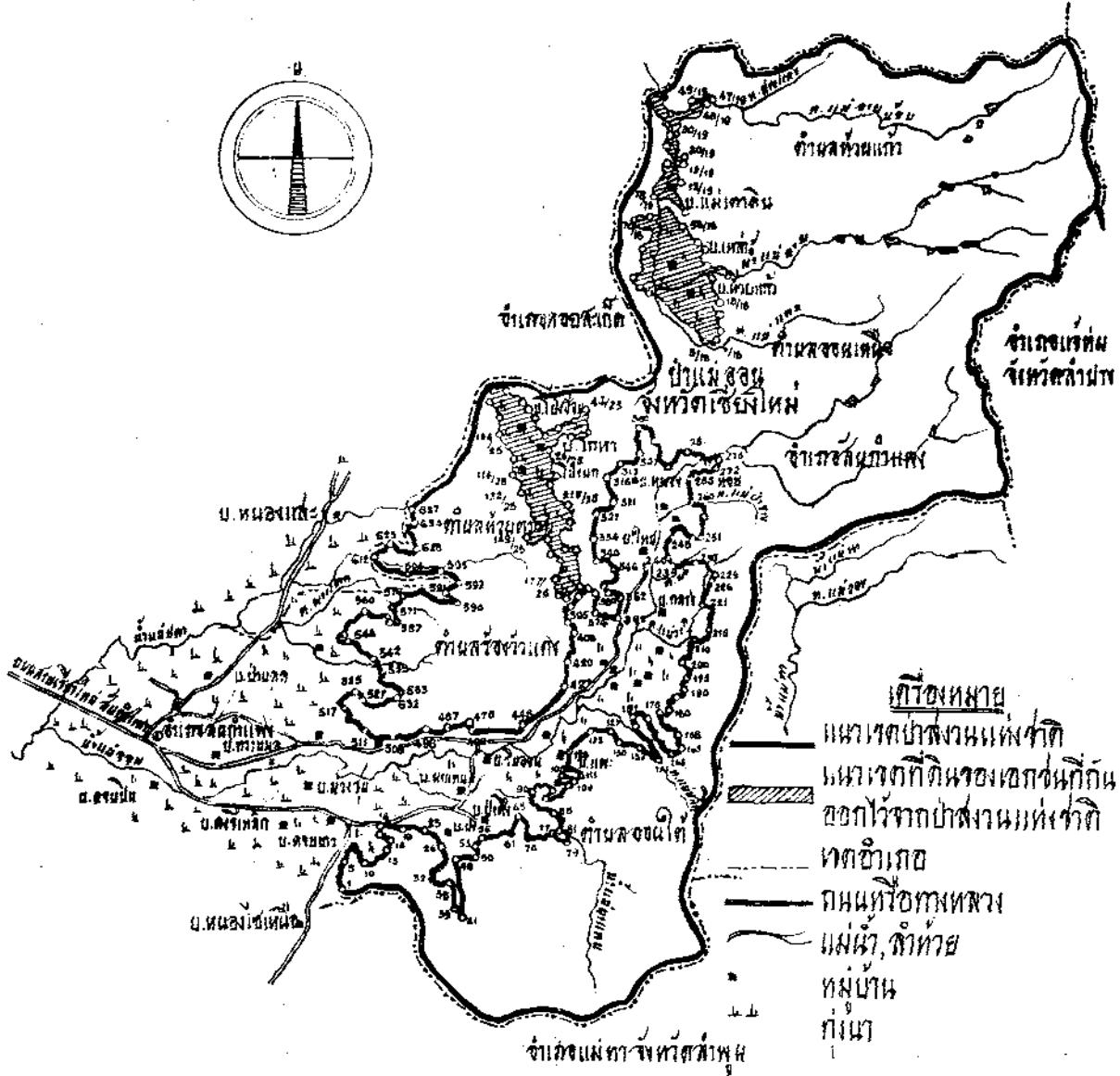
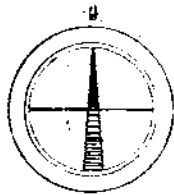
ให้ไว้ ณ วันที่ ๒๑ เมษายน พ.ศ. ๒๕๐๘


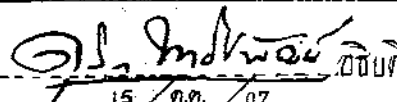
พระประกาศสหกรณ์

รัฐมนตรีว่าการกระทรวงเกษตร

แผนที่ทำอากาศ
ฉบับที่ ๕๑ (ท.ค. ๒๕๐๗)
ออกตามภาคภูมิประเทศฉบับที่ ๒๕๐๗
เพื่อใช้ประมาณ ๑๕๖,๒๕๐ ไร่
ภาคทศ. ๑ ๒๐๐,๐๐๐

มาตรา ๒๐๐๐ ๐ ๒ ๔ ๖ ๘ ๑๐ กิโลเมตร



 12 / ต.ค. / ๖7	หัวหน้ากองรังวัด 20 / พ.ค. / ๐7
 15 / ต.ค. / ๐7	๕ ๑ ๒๐๐๖ / ๖๐๘ / ๐๗ 5 / ๑๑ / ๕๗

พิมพ์ที่: แผนกรังวัด กองรังวัด กรมที่ดิน

เล่ม ๘๒ ตอนที่ ๓๕ ราชกิจจานุเบกษา ๑๑ พฤษภาคม ๒๕๐๘

หมายเหตุ:— เหตุผลในการประกาศใช้กฎกระทรวงฉบับนี้ คือ เนื่องจาก
 ป่าแห่งนี้มีไม้สัก ไม้แดง ไม้ประดู่ ไม้เต็ง ไม้รัง และไม้ชนิดอื่น
 ซึ่งมีค่าจำนวนมาก และมีของป่ากับทรัพยากรธรรมชาติอื่นด้วย สมควร
 กำหนดให้เป็นป่าสงวนแห่งชาติ เพื่อรักษาสภาพป่า ไม้ ของป่า และ
 ทรัพยากรธรรมชาติไว้