



## กฎกระทรวง

ฉบับที่ ๔๑๘ (พ.ศ. ๒๕๑๕)

ออกตามความในพระราชบัญญัติป่าสงวนแห่งชาติ

พ.ศ. ๒๕๐๗

อาศัยอำนาจตามความในมาตรา ๕ และมาตรา ๖ แห่งพระราชบัญญัติป่าสงวนแห่งชาติ พ.ศ. ๒๕๐๗ รัฐมนตรีว่าการกระทรวงเกษตรและสหกรณ์ออกกฎกระทรวงไว้ดังต่อไปนี้

ให้ป่าแม่ลาวฝั่งขวา ในท้องที่ตำบลสันสลี ตำบลเวียง ตำบลบ้านโป่ง ตำบลป่าจ้าว ตำบลหัวฝาย ตำบลแม่เจดีย์ และตำบลแม่เจดีย์ใหม่ อำเภอเวียงป่าเป้า จังหวัดเชียงราย ภายในเขตตามแผนที่ท้ายกฎกระทรวงนี้ เป็นป่าสงวนแห่งชาติ

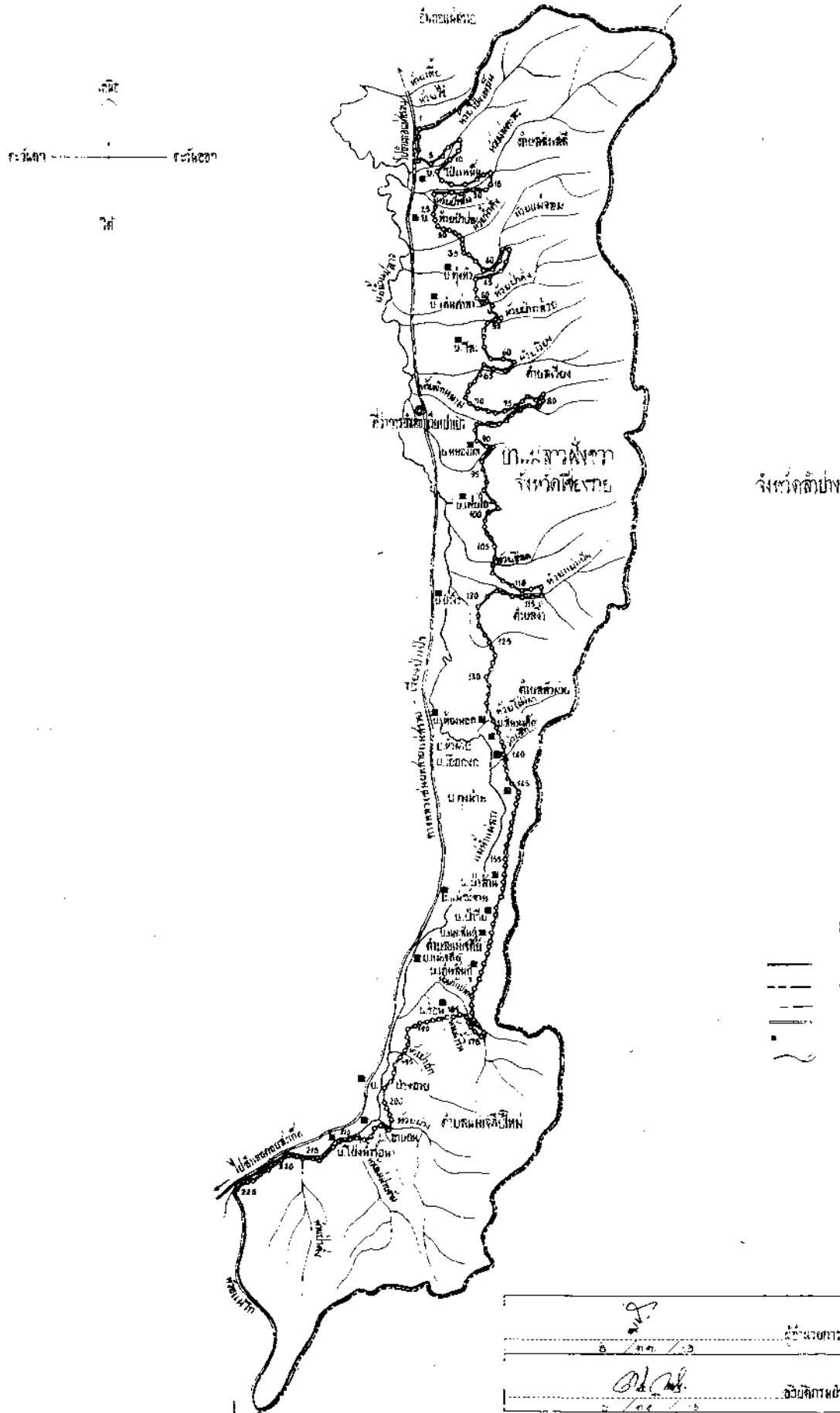
ให้ไว้ ณ วันที่ ๒๐ ตุลาคม พ.ศ. ๒๕๑๕

ป. กรรณสูต

ปลัดกระทรวงเกษตรและสหกรณ์ ผู้ใช้อำนาจของ  
รัฐมนตรีว่าการกระทรวงเกษตรและสหกรณ์

แผนที่ท้ายกฎกระทรวง  
 ฉบับที่ ๒๗๘ (พ.ศ. ๒๕๒๕)  
 ออกตามความในพระราชบัญญัติว่าด้วยการเขตที่ดิน พ.ศ. ๒๕๐๗  
 เนื้อที่ประมาณ ๑๒๔,๓๗๕ ไร่  
 มาตรฐาน : ๑ : ๒๐๐,๐๐๐



๑ ๒ ๓ ๔ ๕ ๖ ๗ ๘ ๙ ๑๐ ๑๑ ๑๒ ๑๓ ๑๔ ๑๕ ๑๖ ๑๗ ๑๘ ๑๙ ๒๐ ๒๑ ๒๒ ๒๓ ๒๔ ๒๕ ๒๖ ๒๗ ๒๘ ๒๙ ๓๐ ๓๑ ๓๒ ๓๓ ๓๔ ๓๕ ๓๖ ๓๗ ๓๘ ๓๙ ๔๐ ๔๑ ๔๒ ๔๓ ๔๔ ๔๕ ๔๖ ๔๗ ๔๘ ๔๙ ๕๐ ๕๑ ๕๒ ๕๓ ๕๔ ๕๕ ๕๖ ๕๗ ๕๘ ๕๙ ๖๐ ๖๑ ๖๒ ๖๓ ๖๔ ๖๕ ๖๖ ๖๗ ๖๘ ๖๙ ๗๐ ๗๑ ๗๒ ๗๓ ๗๔ ๗๕ ๗๖ ๗๗ ๗๘ ๗๙ ๘๐ ๘๑ ๘๒ ๘๓ ๘๔ ๘๕ ๘๖ ๘๗ ๘๘ ๘๙ ๙๐ ๙๑ ๙๒ ๙๓ ๙๔ ๙๕ ๙๖ ๙๗ ๙๘ ๙๙ ๑๐๐



จังหวัดสุพรรณบุรี

**สัญลักษณ์**

- เขตตำบล
- — — — เขตอำเภอ
- — — — เขตจังหวัด
- — — — ทางหลวง
- — — — ถนน
- — — — รางรถไฟ
- — — — แม่น้ำ ลำธาร

 ผู้ว่าราชการจังหวัด สุพรรณบุรี ๑๒ / ๓๓ / ๖๖	๒๕ / ๓๓ / ๖๖	๒๕ / ๓๓ / ๖๖
 อธิบดีกรมการปกครอง ๒๕ / ๓๓ / ๖๖	๒๕ / ๓๓ / ๖๖	๒๕ / ๓๓ / ๖๖

เล่ม ๘๕ ตอนที่ ๑๗๑ ราชกิจจานุเบกษา ๑๔ พฤศจิกายน ๒๕๑๕

หมายเหตุ:- เหตุผลในการประกาศใช้กฎกระทรวงฉบับนี้ คือ เนื่องจาก  
 ไม้แม่ลาวฝั่งขวา ในท้องที่ตำบลสันสลี ตำบลเวียง ตำบลบ้านโพง  
 ตำบลป่าจัว ตำบลหัวฝาย ตำบลแม่เจดีย์ และตำบลแม่เจดีย์ใหม่  
 อำเภอเวียงป่าเป้า จังหวัดเชียงราย มีไม้ตะเคียน ไม้สัก ไม้ประดู่  
 ไม้แดง ไม้เต็ง ไม้รัง และไม้ชนิดอื่นที่มีจำนวนมาก และมีของป่า  
 กับทรัพยากรธรรมชาติอื่นด้วย สมควรกำหนดให้เป็นป่าสงวนแห่งชาติ  
 เพื่อรักษาสภาพป่า ไม้ ของป่า และทรัพยากรธรรมชาติอื่นไว้ จึงจำเป็นต้อง  
 ออกกฎกระทรวงฉบับนี้