



## กฎกระทรวง

ฉบับที่ ๒๒๘ (พ.ศ. ๒๕๑๐)

ออกตามความในพระราชบัญญัติป่าสงวนแห่งชาติ

พ.ศ. ๒๕๐๗

อาศัยอำนาจตามความในมาตรา ๕ และมาตรา ๖ แห่งพระราชบัญญัติป่าสงวนแห่งชาติ พ.ศ. ๒๕๐๗ รัฐมนตรีว่าการกระทรวงเกษตรออกกฎกระทรวงไว้ดังต่อไปนี้

กำหนดให้ป่าแม่ลาวฝั่งขวา ป่าแม่ส้าน และป่าแม่ใจ ในท้องที่ตำบลแม่ลาวโตน ตำบลสันกลาง ตำบลป่าหุ่ง ตำบลเมืองพาน ตำบลแม่เย็น อำเภอพาน และตำบลป่าแฝก ตำบลศรีถ้อย ตำบลแม่สุข อำเภอแม่ใจ จังหวัดเชียงราย ภายในแนวเขตตามแผนที่ท้ายกฎกระทรวงนี้ เป็นป่าสงวนแห่งชาติ

ให้ไว้ ณ วันที่ ๑ กันยายน พ.ศ. ๒๕๑๐

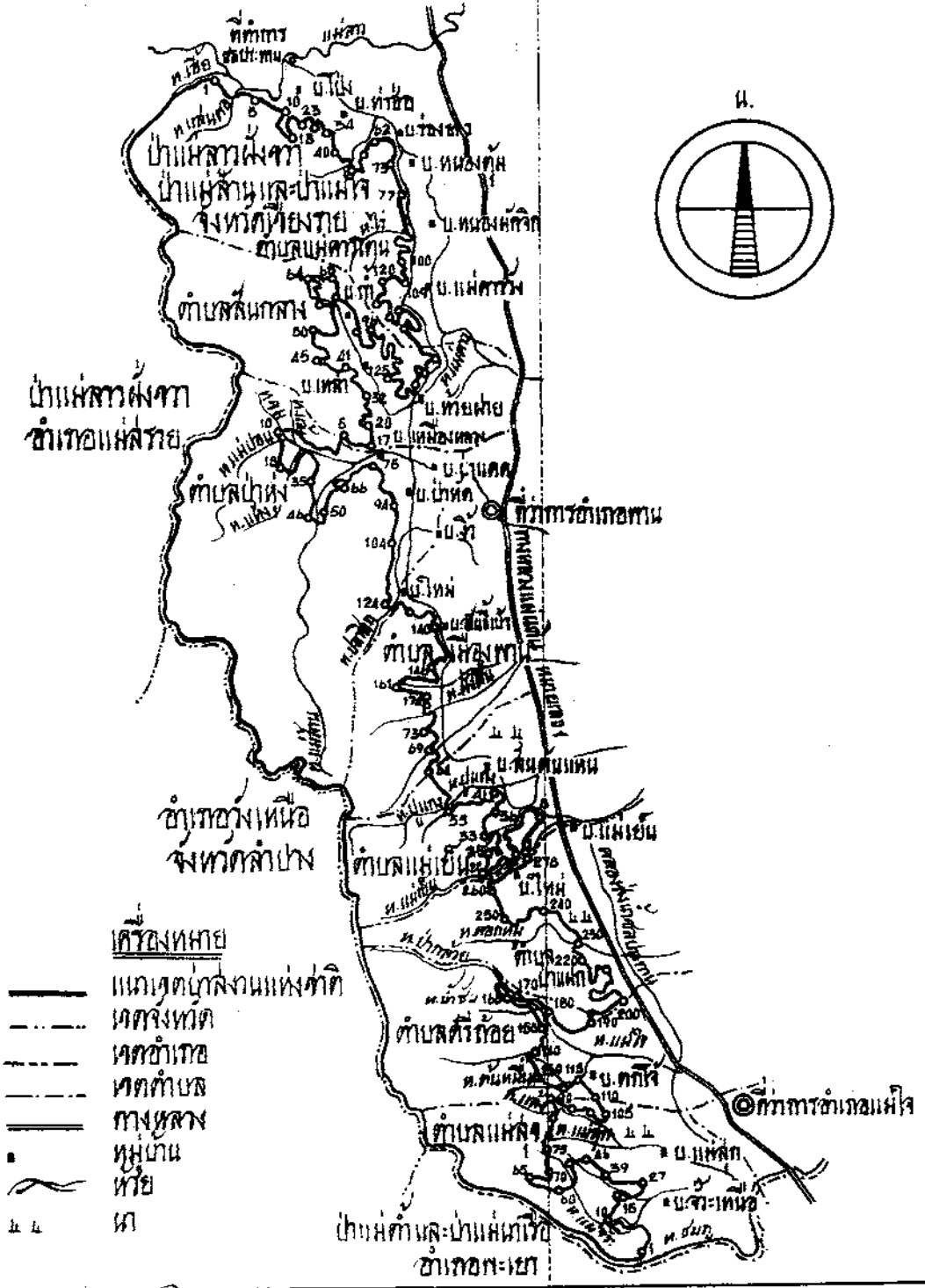
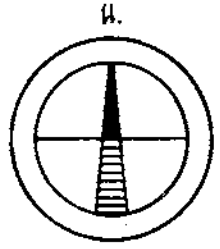

พระประกาศสหกรณ์

รัฐมนตรีว่าการกระทรวงเกษตร

19° 15' 40"

105° 20' 00"

แผนที่กฤษฎีกา  
ฉบับที่ 228 (พ.ศ. 2510)  
ออกตามกฤษฎีกากระทรวงมหาดไทย พ.ศ. 2507  
เนื้อที่ประมาณ 170,625 ไร่  
มาตราส่วน 1:250,000



- เครื่องหมาย**
- — — — — เขตจังหวัด
  - — — — — เขตอำเภอ
  - — — — — เขตตำบล
  - — — — — ทางหลวง
  - หมู่บ้าน
  - ~ ~ ~ ~ ~ หนอง
  - ≡ ≡ ≡ ≡ ≡ แม่น้ำ

<p>24/ก.ค./09</p>	<p>หัวหน้ากองโครงการ</p>	<p>11/ก.ค./09</p>
<p>25/ก.ค./09</p>	<p>อธิบดีกรมป่าไม้</p>	<p>16/ก.ค./09</p>

พิมพ์ที่ แผนกพิมพ์ กองโครงการ กรมป่าไม้

เล่ม ๘๔ ตอนที่ ๕๐ ราชกิจจานุเบกษา ๒๖ กันยายน ๒๕๑๐

หมายเหตุ :- เหตุผลในการประกาศใช้กฎกระทรวงฉบับนี้ คือ เนื่องจาก  
 ป่าแห่งนั้นมีไม้สัก ไม้ประดู่ ไม้แดง ไม้ตะแบก ไม้กีดแดง ไม้เต็ง ไม้รัง  
 ไม้ตะเคียน ไม้มะค่า และไม้ชนิดอื่น ซึ่งมีค่าจำนวนมาก และมีของป่า  
 กับทรัพยากรธรรมชาติอื่นด้วย สมควรกำหนดให้เป็นป่าสงวนแห่งชาติ  
 เพื่อรักษาสภาพป่า ไม้ ของป่า และทรัพยากรธรรมชาติอื่นไว้